



ПРАВИТЕЛЬСТВО ЯМАЛО-НЕНЕЦКОГО АВТОНОМНОГО ОКРУГА **ПОСТАНОВЛЕНИЕ**

14 августа 2012 г.

№ 647-П

г. Салехард

Об утверждении границы территории объекта культурного наследия регионального значения памятник «Здание архива 501-й стройки» и особого правового режима использования земельных участков в границе территории объекта культурного наследия

В соответствии со статьёй 5, пунктом 4 статьи 9.2, подпунктом 11 пункта 2 статьи 33 Федерального закона от 25 июня 2002 года № 73-ФЗ «Об объектах культурного наследия (памятниках истории и культуры) народов Российской Федерации», статьёй 99 Земельного кодекса Российской Федерации, пунктом 12 части 1 статьи 7 Закона Ямало-Ненецкого автономного округа от 06 октября 2006 года № 48-ЗАО «Об объектах культурного наследия Ямало-Ненецкого автономного округа» Правительство Ямало-Ненецкого автономного округа **п о с т а н о в л я е т:**

1. Утвердить:

1.1. границу территории объекта культурного наследия регионального значения памятник «Здание архива 501-й стройки» (далее – объект культурного наследия), расположенного по адресу: г. Салехард, здание Государственного архива Ямало-Ненецкого автономного округа, ул. Комсомольская, д. 37-а, согласно приложению № 1;

1.2. схему расположения границы территории объекта культурного наследия согласно приложению № 2;

1.3. особый правовой режим использования земельных участков в границе территории объекта культурного наследия согласно приложению № 3.

2. Рекомендовать органам местного самоуправления муниципального образования город Салехард обеспечить особый правовой режим использования земельных участков в утверждённой границе территории объекта культурного наследия.

3. Определить, что держателем оригиналов научно-проектной документации на объект культурного наследия является департамент культуры Ямало-Ненецкого автономного округа.

4. Департаменту культуры Ямало-Ненецкого автономного округа (Колтунов Е.Е.) обеспечить:

4.1. внесение сведений о границе территории объекта культурного наследия в государственный кадастр недвижимости;

4.2. контроль за соблюдением особого правового режима использования земель в утверждённой границе территории объекта культурного наследия.

5. Контроль за исполнением настоящего постановления возложить на заместителя Губернатора Ямало-Ненецкого автономного округа Бучкову Т.В.

Губернатор
Ямало-Ненецкого автономного округа



Д.Н. Кобылкин

Приложение № 1
УТВЕРЖДЕНА

постановлением Правительства
Ямало-Ненецкого автономного округа
от 14 августа 2012 года № 647-П

ГРАНИЦА

территории объекта культурного наследия регионального значения
памятник «Здание архива 501-й стройки»

1. Текстовое описание границы территории объекта культурного наследия.

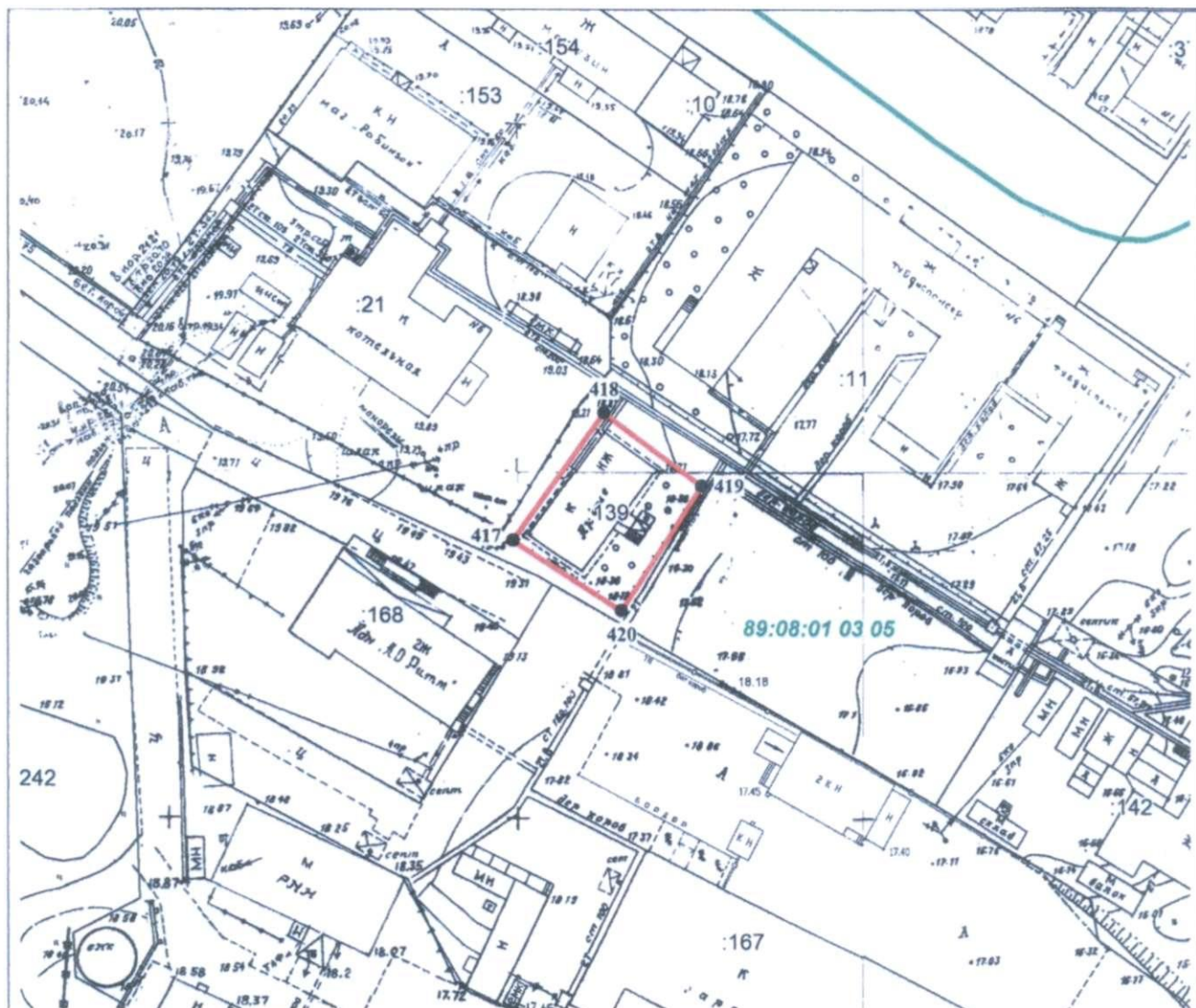
Граница объекта проходит в северо-западном направлении из точки 1, расположенной на углу забора, вдоль забора до точки 2 расстоянием 23 метра. Далее из точки 2 в юго-восточном направлении 17,6 метров в точку 3. Из точки 3 поворачивает на юго-запад (21,4 м), приходит в точку 4. Из точки 4 общим северо-западным направлением замыкается в точке 1 через 18,7 метров.






2. Координаты характерных (поворотных) точек границы территории объекта культурного наследия.

Обозначение (номер) характерной точки	Координаты характерных точек во Всемирной геодезической системе координат (WGS-84)		Координаты характерных точек в местной системе координат (МСК)	
	Северной широты	Восточной долготы	X	Y
1	2	3	4	5
417	66°31'41.6"	66°38'52.4"	111449.37	109990.20
418	66°31'42.1"	66°38'53.5"	111462.53	110008.56
419	66°31'41.8"	66°38'54.6"	111476.63	109998.04
420	66°31'41.2"	66°38'53.7"	111465.09	109980.04

постановлением Правительства
Ямало-Ненецкого автономного округа
от 14 августа 2012 года № 647-П

расположения границы территории объекта культурного наследия
регионального значения памятник «Здание архива 501-й стройки»



-  - граница объекта землеустройства
-  419 - поворотная точка границы
-  - граница кадастрового квартала
-  - граница и номер земельного участка, учтенного в ГКН
-  - граница МО г. Салехард

Приложение № 3
УТВЕРЖДЁН

постановлением Правительства
Ямало-Ненецкого автономного округа
от 14 августа 2012 года № 647-П

ОСОБЫЙ ПРАВОВОЙ РЕЖИМ

использования земельных участков в границе территории объекта
культурного наследия регионального значения памятник
«Здание архива 501-й стройки»

В границе территории объекта культурного наследия любая деятельность должна быть согласована с департаментом культуры Ямало-Ненецкого автономного округа.

Физические и юридические лица, осуществляющие хозяйственную и иную деятельность на территории объекта культурного наследия, обязаны соблюдать режим использования данной территории.

Разрешается:

1. Проведение работ по сохранению памятника, направленных на обеспечение физической сохранности, ремонтно-реставрационных работ, в том числе консервации, ремонта, реставрации, приспособления для современного использования, воссоздание утраченных частей памятника, а также научно-исследовательских, изыскательских, проектных и производственных работ.

2. Проведение работ по благоустройству территории памятника, уходу за зелеными насаждениями.

3. Сохранение гидрогеологических и экологических условий, необходимых для обеспечения сохранности памятника.

4. Обеспечение пожарной безопасности памятника и его защиты от динамических воздействий.

Запрещается:

1. Совершение действий, направленных на осквернение памятника.

2. Строительство, за исключением применения специальных мер, направленных на сохранение и восстановление (регенерацию) историко-градостроительной или природной среды объекта культурного наследия.

3. Проведение строительных, мелиоративных, геолого-разведочных и изыскательских работ, связанных с нарушением существующего природного ландшафта.

4. Прокладка наземных инженерных сетей, не относящихся к памятнику.

5. Предоставление садоводческих и дачных земельных участков, отчуждение земельных участков из государственной или муниципальной собственности.

6. Самовольная посадка и вырубка деревьев и кустарников.
7. Ограничение доступности территории для научных исследований.
8. Засорение территории бытовыми и промышленными отходами любого вида и форм