



ПРАВИТЕЛЬСТВО ЯМАЛО-НЕНЕЦКОГО АВТОНОМНОГО ОКРУГА

ПОСТАНОВЛЕНИЕ

14 августа 2012 г.

№ 650-П

г. Салехард

Об утверждении границы территории объекта культурного наследия регионального значения памятник «Сооружение «Мерзлотник» и особого правового режима использования земельных участков в границе территории объекта культурного наследия

В соответствии со статьёй 5, пунктом 4 статьи 9.2, подпунктом 11 пункта 2 статьи 33 Федерального закона от 25 июня 2002 года № 73-ФЗ «Об объектах культурного наследия (памятниках истории и культуры) народов Российской Федерации», статьёй 99 Земельного кодекса Российской Федерации, пунктом 12 части 1 статьи 7 Закона Ямало-Ненецкого автономного округа от 06 октября 2006 года № 48-ЗАО «Об объектах культурного наследия Ямало-Ненецкого автономного округа» Правительство Ямало-Ненецкого автономного округа **п о с т а н о в л я е т**:

1. Утвердить:

1.1. границу территории объекта культурного наследия регионального значения памятник «Сооружение «Мерзлотник» (далее – объект культурного наследия), расположенного по адресу: Ямальский район, пос. Новый Порт, согласно приложению № 1;

1.2. схему расположения границы территории объекта культурного наследия согласно приложению № 2;

1.3. особый правовой режим использования земельных участков в границе территории объекта культурного наследия согласно приложению № 3.

2. Рекомендовать органам местного самоуправления муниципального образования Ямальский район обеспечить особый правовой режим использования земельных участков в утверждённой границе территории объекта культурного наследия.

3. Определить, что держателем оригиналов научно-проектной документации на объект культурного наследия является департамент культуры Ямало-Ненецкого автономного округа.

4. Департаменту культуры Ямало-Ненецкого автономного округа (Колтунов Е.Е.) обеспечить:

4.1. внесение сведений о границе территории объекта культурного наследия в государственный кадастр недвижимости;

4.2. контроль за соблюдением особого правового режима использования земельных участков в утверждённой границе территории объекта культурного наследия.

5. Контроль за исполнением настоящего постановления возложить на заместителя Губернатора Ямало-Ненецкого автономного округа Бучкову Т.В.

Губернатор
Ямало-Ненецкого автономного округа



Д.Н. Кобылкин

Приложение № 1
УТВЕРЖДЕНА

постановлением Правительства
Ямало-Ненецкого автономного округа
от 14 августа 2012 года № 650-П

ГРАНИЦА

территории объекта культурного наследия регионального значения памятник
«Сооружение «Мерзлотник»

1. Текстовое описание границы территории объекта культурного наследия.

От точки 1, расположенной на углу теплотрассы, граница идет общим юго-восточным направлением на протяженности 117 м до точки 4, расположенной на берегу бухты Новый Порт. От точки 4 вдоль берега бухты граница пролегает в юго-западном направлении на расстоянии 163 м до точки 7. В точке 7 граница поворачивает и проходит в северо-западном направлении на расстоянии 93 м до точки 8. От точки 8 поворачивает на север и проходит на расстоянии 79 м до точки 9. От точки 9 направлением на северо-восток через 115 м граница замыкается в точке 1.






2. Координаты характерных (поворотных) точек границы территории объекта культурного наследия.

Обозначение (номер) характерной точки	Координаты характерных точек во Всемирной геодезической системе координат (WGS-84)		Координаты характерных точек в местной системе координат (МСК)	
	северная широта	восточная долгота	X	Y
1	2	3	4	5
н1	67° 41' 33,9"	72° 53' 57,3"	3536042.48	7500861.79
н2	67° 41' 33,5"	72° 53' 58,0"	3536050.07	7500849.85
н3	67° 41' 33,7"	72° 53' 59,2"	3536064.08	7500858.30
н4	67° 41' 31,3"	72° 54' 02,5"	3536104.25	7500782.03
н5	67° 41' 30,9"	72° 54' 02,2"	3536100.58	7500772.48
н6	67° 41' 30,6"	72° 54' 01,6"	3536094.57	7500762.77
н7	67° 41' 26,9"	72° 53' 54,7"	3536014.48	7500646.79
743	67° 41' 27,5"	72° 53' 53,1"	3535995.66	7500664.66
н8	67° 41' 29,1"	72° 53' 49,4"	3535950.77	7500714.53
н9	67° 41' 31,7"	72° 53' 49,5"	3535951.46	7500793.49
н10	67° 41' 32,5"	72° 53' 51,6"	3535975.69	7500818.60
н11	67° 41' 33,0"	72° 53' 53,9"	3536002.63	7500835.70
н12	67° 41' 33,6"	72° 53' 56,1"	3536027.43	7500852.14
н1	67° 41' 33,9"	72° 53' 57,3"	3536042.48	7500861.79

постановлением Правительства
Ямало-Ненецкого автономного округа
от 14 августа 2012 года № 650-П

расположения границы территории объекта культурного наследия
регионального значения памятник «Сооружение «Мерзлотник»



-  - граница объекта землеустройства
-  - поворотная точка границы
-  - граница кадастрового квартала
-  - граница и номер земельного участка, учтенного в ГКН
-  - граница МО село Новый Порт

Приложение № 3
УТВЕРЖДЁН

постановлением Правительства
Ямало-Ненецкого автономного округа
от 14 августа 2012 года № 650-П

ОСОБЫЙ ПРАВОВОЙ РЕЖИМ

использования земельных участков в границе территории объекта
культурного наследия регионального значения памятник
«Сооружение «Мерзлотник»

В границе территории объекта культурного наследия любая деятельность должна быть согласована с департаментом культуры Ямало-Ненецкого автономного округа.

Физические и юридические лица, осуществляющие хозяйственную и иную деятельность на территории объекта культурного наследия, обязаны соблюдать режим использования данной территории.

Разрешается:

1. Проведение работ по сохранению памятника, направленных на обеспечение физической сохранности, ремонтно-реставрационных работ, в том числе консервации, ремонта, реставрации, приспособления для современного использования, воссоздание утраченных частей памятника, а также научно-исследовательских, изыскательских, проектных и производственных работ.

2. Проведение работ по благоустройству территории памятника, уходу за зелеными насаждениями.

3. Сохранение гидрогеологических и экологических условий, необходимых для обеспечения сохранности памятника.

4. Обеспечение пожарной безопасности памятника и его защиты от динамических воздействий.

Запрещается:

1. Совершение действий, направленных на осквернение памятника.

2. Строительство, за исключением применения специальных мер, направленных на сохранение и восстановление (регенерацию) историко-градостроительной или природной среды объекта культурного наследия.

3. Проведение строительных, мелиоративных, геолого-разведочных и изыскательских работ, связанных с нарушением существующего природного ландшафта.

4. Прокладка наземных инженерных сетей, не относящихся к памятнику.

5. Предоставление садоводческих и дачных земельных участков, отчуждение земельных участков из государственной или муниципальной собственности.

6. Самовольная посадка и вырубка деревьев и кустарников.

7. Ограничение доступности территории для научных исследований.

8. Засорение территории бытовыми и промышленными отходами любого вида и форм