

**Акт**  
**государственной историко-культурной экспертизы**  
**документации, содержащей результаты исследований, в соответствии с которыми**  
**определяется наличие или отсутствие объектов, обладающих признаками объекта**  
**культурного наследия, на земельных участках, подлежащих воздействию**  
**земляных, строительных, мелиоративных, хозяйственных работ, работ по**  
**использованию лесов и иных работ по проекту: «Строительство жилых**  
**трехэтажных домов № 9, 10 мкр. 5, г. Губкинский» (кадастровые номера земельных**  
**участков: 89:14:010105:4, площадью 1922 м<sup>2</sup>, 89:14:010105:12, площадью 2151 м<sup>2</sup>) в**  
**Пуровском районе Ямало-Ненецкого автономного округа**

Настоящий Акт государственной историко-культурной экспертизы составлен в соответствии с Федеральным законом от 25.06.2002 г. № 73-ФЗ «Об объектах культурного наследия (памятниках истории и культуры) народов Российской Федерации, Положением о государственной историко-культурной экспертизе, утвержденным постановлениями Правительства Российской Федерации от 15 июля 2009 г. № 569.

<b>Дата начала проведения экспертизы</b>	01.05.2018 г.
<b>Дата окончания проведения экспертизы</b>	21.05.2018 г.
<b>Место проведения экспертизы</b>	г. Ханты-Мансийск
<b>Заказчик экспертизы</b>	Общество с ограниченной ответственностью «КОМПЛЕКС-2»

**Сведения об эксперте:**

Фамилия, имя и отчество	Соколов Александр Владимирович
Образование	высшее
Специальность	историк
Ученая степень (звание)	
Стаж работы	32 года
Место работы и должность	Научный сотрудник АУ Ханты-Мансийского автономного округа – Югры «Центр охраны культурного наследия», г. Ханты-Мансийск.
Реквизиты аттестации эксперта	приказ Министерства культуры РФ от 20.03.2017 г. № 322
Объекты экспертизы, на которые был аттестован эксперт	<ul style="list-style-type: none"> <li>- выявленные объекты культурного наследия в целях обоснования целесообразности включения данных объектов в реестр;</li> <li>- документы, обосновывающие включение объектов культурного наследия в реестр;</li> <li>- земли, подлежащие воздействию</li> </ul>

	<p>земляных, строительных, мелиоративных, хозяйственных работ, предусмотренных статьей 25 Лесного кодекса Российской Федерации работ по использованию лесов (за исключением работ, указанных в пунктах 3, 4 и 7 части 1 статьи 25 Лесного кодекса Российской Федерации) и иных работ, в случае, если орган охраны объектов культурного наследия не имеет данных об отсутствии на указанных землях объектов культурного наследия, включенных в реестр, выявленных объектов культурного наследия либо объектов, обладающих признаками объекта культурного наследия.</p> <p>- документация или разделы документации, обосновывающие меры по обеспечению сохранности объекта культурного наследия, включенного в реестр, выявленного объекта культурного наследия либо объекта, обладающего признаками объекта культурного наследия, при проведении земляных, мелиоративных, хозяйственных работ, указанных в настоящей статье работ по использованию лесов и иных работ в границах территории объекта культурного наследия либо на земельном участке, непосредственно связанном с земельным участком в границах территории объекта культурного наследия;</p> <p>- документация, за исключением научных отчетов о выполненных археологических полевых работах, содержащая результаты исследований, в соответствии с которыми определяется наличие или отсутствие объектов, обладающих признаками объекта культурного наследия, на земельных участках, подлежащих воздействию земляных, строительных, мелиоративных, хозяйственных работ, работ по использованию лесов и иных работ.</p>
--	---

**Эксперт признаёт свою ответственность за соблюдение принципов проведения государственной историко-культурной экспертизы, установленных статьей 29 Федерального закона от 25.06.2002г. № 73-ФЗ «Об объектах культурного наследия**

(памятниках истории и культуры) народов Российской Федерации», Положением о государственной историко-культурной экспертизе, утвержденным постановлением Правительства Российской Федерации от 15 июля 2009 г. № 569 и отвечает за достоверность и обоснованность сведений и выводов, изложенных в настоящем заключении экспертизы.

Настоящим подтверждаю, что я предупреждён об уголовной ответственности за дачу заведомо ложного заключения по статье 307 Уголовного кодекса Российской Федерации, содержание которой мне известно и понятно.

#### **Нормативные правовые акты:**

- *Федеральный закон от 25.06.2002 г. № 73-ФЗ «Об объектах культурного наследия (памятниках истории и культуры) народов Российской Федерации»;*
- *Закон Ямало-Ненецкого автономного округа от 26.05.2015 г. №52-ЗАО «Об объектах культурного наследия (памятниках истории и культуры) народов Российской Федерации, расположенных на территории Ямало-Ненецкого автономного округа».*

#### **Цели и объект экспертизы:**

Объект экспертизы – документация, содержащая результаты исследований, в соответствии с которыми определяется наличие или отсутствие объектов, обладающих признаками объекта культурного наследия, на земельных участках, подлежащих воздействию земляных, строительных, мелиоративных, хозяйственных работ, работ по использованию лесов и иных работ по проекту: «Строительство жилых трехэтажных домов № 9, 10 мкр. 5, г. Губкинский» (кадастровые номера земельных участков: 89:14:010105:4, площадью 1922 м<sup>2</sup>, 89:14:010105:12, площадью 2151 м<sup>2</sup>), в Пуровском районе Ямало-Ненецкого автономного округа, (в соответствии со ст. 36 Федерального закона от 25.06.2002 г. № 73-ФЗ «Об объектах культурного наследия (памятниках истории и культуры) народов Российской Федерации».

#### **Цель экспертизы:**

– определение наличия или отсутствия объектов культурного наследия включённых в Единый государственный реестр объектов культурного наследия (памятников истории и культуры) народов Российской Федерации, выявленных объектов культурного наследия, объектов обладающих признаками объектов культурного наследия на земельных участках, подлежащих воздействию земляных, строительных, мелиоративных, хозяйственных работ указанных в ст. 30 Федерального закона от 25.06.2002 г. № 73-ФЗ «Об объектах культурного наследия (памятниках истории и культуры) народов Российской Федерации», в случае если региональные органы охраны объектов культурного наследия не располагает

данными об отсутствии на рассматриваемых землях объектов культурного наследия, либо объектов, обладающих признаками объекта культурного наследия в соответствии со ст. 3 Закона № 73-ФЗ от 25.06.2002 г.;

– установление возможности осуществления хозяйственной деятельности на основании указанной документации.

Наименование объекта/проекта	«Строительство жилых трехэтажных домов № 9, 10 мкр. 5, г. Губкинский» (кадастровые номера земельных участков: 89:14:010105:4, площадью 1922 м <sup>2</sup> , 89:14:010105:12, площадью 2151 м <sup>2</sup> )
Общая площадь объекта/проекта	4073 м <sup>2</sup>
Местоположение участка	Ямало-Ненецкий автономный округ, Пуровский район, г. Губкинский, кадастровые номера земельных участков: 89:14:010105:4, площадью 1922 м <sup>2</sup> , 89:14:010105:12, площадью 2151 м <sup>2</sup> .

**Перечень документов, представленных на экспертизу:**

1. Письмо ООО «КОМПЛЕКС-2» исх. № 81 от 18.05.2018 года;
2. Кадастровая выписка о земельном участке №8900/200/16-204559 от 30.12.2016;
3. Кадастровая выписка о земельном участке №8900/200/16-203378 от 28.12.2016;
4. Проект межевания территории юго-западной части микрорайона №5 города Губкинский;
4. Границы отводов земельного участка в формате программы MapInfo.

**Сведения о проводимых исследованиях с указанием примененных методов, объема и характера выполненных работ и их результатов.**

– рассмотрены представленные Заявителем (Заказчиком) документы, подлежащие экспертизе;

– проведен сравнительный анализ всего комплекса данных (документов, материалов, информации) по Объекту экспертизы, включающего документы, принятые от

Заявителя (Заказчика);

При изучении предоставленной документации эксперт счёл материалы достаточными для подготовки Акта государственной историко-культурной экспертизы.

**Дополнительных сведений, которые могли бы повлиять на процесс проведения и результатов экспертизы** – не поступало.

**Сведения о проведённых исследованиях с указанием применённых методов, объема и характера выполненных работ и их результатов:**

Государственная историко-культурная экспертиза проведена в связи с разработкой проекта: «Строительство жилых трехэтажных домов № 9, 10 мкр. 5, г. Губкинский» (кадастровые номера земельных участков: 89:14:010105:4, площадью 1922 м<sup>2</sup>, 89:14:010105:12, площадью 2151 м<sup>2</sup>) в Пуровском районе Ямало-Ненецкого автономного округа.

При подготовке настоящего Акта рассмотрены и изучены в полном объёме представленные Заявителем (Заказчиком) документы по объекту экспертизы. Для экспертизы привлечены данные картографических материалов, космоснимки земной поверхности высокого разрешения района объекта будущего строительства, архивные и литературные источники, материалы полевых и историко-архивных исследований прошлых лет, дополняющих информацию о землях и вероятности обнаружения на них объектов культурного наследия и объектов, обладающих признаками объектов культурного наследия.

Имеющийся и привлеченный материал достаточен для подготовки заключения государственной историко-культурной экспертизы. «Строительство жилых трехэтажных домов № 9, 10 мкр. 5, г. Губкинский» (кадастровые номера земельных участков: 89:14:010105:4, площадью 1922 м<sup>2</sup>, 89:14:010105:12, площадью 2151 м<sup>2</sup>) в Пуровском районе Ямало-Ненецкого автономного округа.

**Факты и сведения, выявленные и установленные в результате проведенных исследований**

Настоящий Акт отражает результаты государственной историко-культурной экспертизы документации, содержащей результаты исследований, в соответствии с которыми определяется наличие или отсутствие объектов, обладающих признаками объекта культурного наследия, на земельных участках, подлежащих воздействию хозяйственных работ по проекту: «Строительство жилых трехэтажных домов № 9, 10 мкр. 5, г. Губкинский» (кадастровые номера земельных участков: 89:14:010105:4, площадью 1922 м<sup>2</sup>, 89:14:010105:12, площадью 2151 м<sup>2</sup>).

В административном отношении участки проектируемых работ расположены в Пуровском районе Ямало-Ненецкого автономного округа, на территории города окружного подчинения Губкинский.

В физико-географическом отношении территория Пуровского района включает в себя часть Пурской низменности и Таз-Пуровской возвышенности, разделенных основной водной артерией, проходящей по территории района - рекой Пур, которая образуется при слиянии рек Пякупур и Айваседапур. В бассейн р. Пур включается более 85 тыс. озер, 98 % которых имеют площадь менее 1 кв. км. Подавляющее большинство водоемов, около 85 % находятся на болотах и заболоченных землях [Лезин, 2000].

Рассматриваемая территория, находится в подзоне северной тайги, в составе Надымско-Пуровской северо-таежной провинции. В местности пологоволнистого типа лесные урочища занимают вершинные части водоразделов и представлены редкостойными лиственничными лесами. Подобные леса довольно хорошо представлены и в пределах местности полигонально-ложбинного типа. В таких местах подстилающий покров состоит из ягеля, в ложбинах - из гипновых и сфагновых мхов [Бакулин, Козин, 1996].

За пределами дренированных территорий, занимающих ограниченные площади, господствуют тундровые ландшафты, мерзлые бугры пучения. Ландшафтную структуру дополняют многочисленные котловины спущенных реками озер-хасыреев, глубина котловин которых редко превышает 2 - 3 м. Молодые хасыреи сохраняют остаточные озера, в которых обычны луговые сообщества и растительность низинных болот. В старых хасыреях развиваются кочковатые кустарничково-лишайниково-моховые тундры и мерзлые бугры пучения с зарослями ерника [Бакулин, Козин, 1996].

В результате протаивания подземных льдов формируются отрицательные формы рельефа - блюдца протаивания, термокарстовые западины и котловины термокарстовых озер. Болота в лесотундровых районах - арктические, преимущественно низинные. Низинные болота располагаются в долинах рек и по берегам озер, поверхность их обычно вогнутая или плоская. Болота сравнительно молодой элемент природного комплекса Западной Сибири. Их зарождение началось около 10 тыс. лет назад, процесс заболачивания затрагивал только пониженные участки рельефа: зарастали и превращались в торфяники ложбины, озерные котловины, старичные русла [Бакулин, Козин, 1996; Атлас ЯНАО, 2004].

Растительность лесотундровая. Леса лиственничные с примесью березы и кедра. На песчаных грунтах распространены сосновые леса. Высота деревьев достигает 8 - 15 м, толщина их стволов 0,12 - 0,20 м. Повсеместно в редицах и редколесьях встречаются вкрапления ели и березы. Распространены гипоарктические кустарнички: водяника, багульник, голубика, карликовая березка. В напочвенном покрове преобладают лишайники. Мхи занимают второстепенное место.

Надпочвенный покров на гривах и террасах лишайниково-зеленомошный, лес низкорослый, сосново-кедровый. В поймах верхний ярус состоит из темнохвойных пород, под которыми развит кустарничковый купол. В большинстве случаев представлен болотными мерзлотными и торфяными типами, плоско-волнистыми песчано-суглинистыми и озерно-аллювиальными почвами. Его особенности, выражающиеся в зональности почв на дренированных водоразделах и широкую изменчивость в пределах одной и той же зоны в связи с рельефом. В тундровой и лесотундровой зоне почвы формируются на глинисто-песчаных отложениях морского и ледникового происхождения, в условиях слабооттаивающей в летнее время мерзлоты. Под хвойными и смешанными лесами сформировались различные варианты подзолистых почв, характерными чертами которых являются кислотность, промывной режим, бедность органического и минерального состава. В лесотундре преобладают глеево-подзолистые почвы. Подзолисто-болотные и торфяно-болотные почвы формируются при переувлажненности. Отличительной чертой почвенного покрова является большое количество воды в почвах. Это определяется климатом, отличающимся большим количеством осадков, длительным сезонным промерзанием и медленным позднелетним оттаиванием грунтовых почв.

Климатические условия достаточно суровые. Район характеризуется холодной зимой с пасмурной погодой (средняя температура воздуха в наиболее холодный период - 22-25 С) и умеренно прохладным летом с преимущественно пасмурной погодой (средняя температура воздуха 12-16 С) [Физико-географическое районирование..., 1973].

**Степень историко-культурной изученности района** определена по литературным и архивным источникам.

История археологических исследований Пуровского района начинается с конца 1980-х годов. В 1987 г. на территории Пуровского района под руководством В.А. Заха было проведено рекогносцировочное обследование бассейнов р. Пякупур и р. Вынгапур

(правый приток р. Пякупур). В результате было открыто местонахождение Вынгапур I, предварительно датированное концом I тыс. до н.э. – началом I тыс. н.э. [Зах, 1988].

С 1990 г. на территории Пуровского района ЯНАО начинает работать Уральская археологическая экспедиция (г. Екатеринбург). С 1991 г. исследования проводились под руководством Л.Л.Косинской, в составе экспедиции работали А.А.Погодин, А.Г.Брусницына, Л.М.Терехова. Натурному обследованию подверглись 5 районов: истоки Пякупура (бассейн р. Камчин-ягун и оз. Пякуто), участок левого берега Пякупура в окрестностях поселка городского типа Губкинского, два небольших притока р. Пурпе (р. Хальмер-яха и Ванчару-яха), а также нижнее течение р. Харампур (правый приток р. Айваседапур). В результате исследований было обнаружено более 30 археологических памятников различных эпох: могильник Ай-Камчин-ягун I, предположительно XII-XIV веков; поселение эпохи средневековья Улова I и жертвенное место VIII-X веков, открытое на поселении раннего бронзового века Улова II; поселения, местонахождения и комплекс ловчих ям Пяку-то I - V эпохи неолита – средневековья; многослойное поселение 15 Пякутинка I эпохи камня и поздней бронзы; стоянка Прынгтой-ягун эпохи энеолита - ранней бронзы; поселения и комплекс ловчих ям Кор-ягун I и II эпохи энеолита - ранней бронзы; комплексы ловчих ям, стоянка, городище, поселение Пямали-яха I -V эпох раннего железного века и средневековья; поселения и комплексы ловчих ям Сугмутен-ягун I - IX, эпохи РЖВ – средневековье; поселение Щетнмат-лор эпохи бронзы; поселение Усть-Камчин-ягун эпохи раннего железного века; поселение и комплекс ловчих ям Камчин-ягун I не установленного периода; комплексы ловчих ям и поселения Ай-Камчин-ягун II - V эпохи бронзы и неуставленной датировки [Визгалов, 1990; Косинская, 1992; Погодин, 1992]. К 1998 г. Проблемной научно-исследовательской археологической лабораторией (ПНИАЛ) Уральского госуниверситета под руководством Л.Л.Косинской было открыто более 100 единиц объектов поселенческого и промыслового характера. Среди них около 70 поселений, 5 городищ, 40 промысловых комплексов, 2 могильника, на восьми объектах проведены раскопки, носившие аварийно-спасательный характер [Косинская Л.Л., 2001].

В 1993 году отрядом под руководством Л.Л. Косинской проведено обследование Комсомольского газового месторождения (Западный и Северный купола). В результате открыты поселение и комплексы ловчих ям Ванчару-яха I, II и Хальмер-яха I с неуставленной датировкой, а так же поселение первой половины - середины II тысячелетия н. э. Хальмер-яха II [Косинская, 1993]. В 1997 году тем же отрядом продолжено обследование Комсомольского месторождения, в результате рядом с ним



практически на границе с Губкинским участком выявлены объекты КН - поселения Харв-Яха, Ету-Яха 1, поселение Нарэця-Яха и местонахождение Ету-Яха 2 [Косинская, 1997].

В 1997-1998 гг. экспедиция под руководством Л. Л. Косинской обследовала территорию Усть-Харампурского месторождения и окрестности г. Губкинский. В результате изысканий открыта серия разновременных памятников археологии: Нарэця-яха, Усть-Харампур-8 (промысловый комплекс), Усть-Кальпяс-яха-15 и 15 поселений датированных эпохой средневековья - Харампур- 5, 7-11, 14, 16, 18-20, Усть-Кальпяс-яха-5, 6, 14, Кальпяс-4 [Косинская, 1997 (б) ф, 1999 ф].

В это же время отрядом ПНИАЛ УрГУ под руководством А. А. Погодина проводилась историко-культурная экспертиза Романовского месторождения, в результате открыта серия археологических объектов. На правом берегу р. Нюдя-Котутаяхата - система ловчих ям Нюдя-Котутаяхата-1 и 2, селище Нюдя-Котутаяхата-3, местонахождение Нюдя-Котутаяхата-4, ловчие ямы Нюдя-Котутаяхата-5, ловчая яма Нюдя-Котутаяхата-6. На правом берегу р. Тытыкъяха выявлена ловчая яма Тытыкъяха-1. На правом берегу р. Нюдя-Котутаяха открыты: селища Нюдя-Котутаяха-1, 2 и 4, местонахождение Нюдя-Котутаяха-3. На левом берегу р. Нюдя-Котутаяха: городище Нюдя-Котутаяха-5, система рвов Нюдя-Котутаяха-6. Кроме того, на этой же территории обнаружены объекты нового и новейшего времени [Погодин, 1998 (а, б) ф; Погодин, Борзунов, Ковригин, 1998 ф].

В 1998 году сотрудником Ноябрьского детского музея С.Е. Шуньгиной было осмотрено поселение Пяку-то-1. Ею же открыт ряд памятников, предварительно отнесенных к эпохе средневековья, расположенных в черте города Ноябрьска [Шуньгина, 1999].

В 2000 году экспедицией ПНИАЛ УрГУ под руководством Л.Л. Косинской обследованы объекты Южно-Харампурского месторождения, расположенного в верхнем течении р. Харампур, исследована система проточных озер Пюнят-то. В среднем течение р. Харампур открыты памятники Военто-1-4, Хыльслама-то. В 2001 г. Л.Л. Косинской, в этом же районе, открыты памятники Военто-5-13 [Косинская, 2001, 2002 ф]. В 2002 г. отрядом под руководством Л.Л. Косинской и Е.Н. Дубовцевой продолжены исследования поселения Ет-то-1, а в процессе проведения разведочных работ открыт новый памятник - Ет-то-4 [Косинская, Дубовцева, 2003 ф]. В том же время Л.Л. Косинской проведена историко-культурная экспертиза нескольких месторождений: Восточно-Янгтинские площади Новопурпейского месторождения, Комсомольское и Губкинское, Южно-

Тарасовское, Харампурское. При обследовании Южно-Тарасовского месторождения обнаружены два новых объекта - Едику-яха-1 и 2, отнесенные к эпохе железа. На территории Комсомольского месторождения обнаружены местонахождения Хэкуд-яха-1 и 2, Вора-Тарка-яха-1 и 2, Пякупур-1 и 2. На Губкинском месторождении открыто местонахождение Пыря-яха-1 [Косинская, 2003 ф].

В 2003 г. в ходе проведения работ археолого-палеоантропологической экспедицией ИПОС СО РАН в Пуровском районе открыто средневековое двухплощадочное городище Евояха датированное XV - XVI вв. [Ткачев, Пошихонова, 2004].

В 2005 году комплексной экспедицией МУ ИКНПЦ «Барсова Гора» (г.Сургут) были впервые проведены масштабные разведочные работы в бассейне р. Етыпур [Гусев С.А., 2006], в ходе которых на локальном участке протяжённостью в 2 км в правобережье Косомыяхи и на сопредельной безымянной старице Етыпура был открыт археологический комплекс из 13 разнотипных памятников (селища Етыпур 1, 2, 3, 5, 8, Косомыяха 1, 3, 5; одиночные впадины Етыпур 4, 7; могильник Етыпур 6; городища Косомыяха 2, 4). Исследования того же места работ, продолженные в 2006 году оказались значительно более масштабными как по охвату территории, так и по количеству обнаруженных древностей. Всего было найдено 30 объектов культурного наследия (селища, городища, укрепленные жилища, могильники, остатки промысловых сооружений).

В 2006 году экспедицией МУ ИКНПЦ «Барсова Гора» под руководством С.А. Гусева положено начало открытию одноименных памятников на основном правом притоке Вынгапура, реке Вынгаяхе [Гусев С.А., 2007]. С 2007 года исследования в этой местности были продолжены отрядами ИПОС СО РАН (г. Тюмень). Обследованы ранее выявленные С.А. Гусевым объекты Вынгаяха 1-6, а также обнаружены Вынгаяха 7-10. Затем в 2008 году под руководством О.Е. Пошихоновой при исследовании левобережья Пякупура были открыты еще два памятника археологии – селища Пякупур 3,4.

Историко-культурная экспертиза в пределах Уренгойского и Ямсовейского НГКМ Пуровского района осуществлялась экспедициями «Центра археологических исследований» (г. Надым). В 2008 г. руководителем работ Сладковой Л.Н. были обнаружены два памятника, расположенные на левых притоках р. Сев. Тыздотта: местонахождения Вылатья и Сев. Тыздотта. Была собрана коллекция камней. Однако бесспорным артефактом, принадлежащим к разряду орудий на гальках, был признан

только один чоппер, найденный на местонахождении Сев. Тыдэотта. Глубокая патина и технология расщепления позволяют отнести его к древнейшему периоду истории человека – эпохе среднего палеолита (50-150 тыс. лет назад) [Сладкова Л.Н., 2008]. Сегодня чоппер является самым древним экспонатом археологической выставки «Древности Ямала» в Музейно-выставочном комплексе им. И.С. Шемановского в г. Салехарде. В 2009 г. исследовательской группой под руководством Л.Н.Сладковой проводились разведывательные работы в среднем и верхнем течении р. Сев. Тыдэотта. В том числе был пройден маршрут протяженностью около 5 км по левому берегу выше устья р.Каймьяхи [Сладкова Л.Н., 2009].

В 2009 г. в результате работ ИПОС СО РАН под руководством Е.И.Кочегова была обнаружена ловчая яма Вынгаяха 8, предварительно датированная исследователем эпохой средневековья [Рудковский, 2010].

В 2010 г. в результате работ ИПОС СО РАН под руководством О.Е.Пошехоновой в бассейне р. Вынгаяха выявлено ещё 2 археологических памятника – промысловый комплекс Вынгаяха 9 и местонахождение Вынгаяха 10, предварительно датируемое исследователем эпохой раннего железного века или средневековья [Пошехонова, 2010].

В 2010 г. в результате натурных историко-культурных изысканий ООО «Альфа-Ресурс» (г.Сургут) в Пуровском районе под руководством С. И. Рудковского в левобережье среднего течения р.Вынгапур были обнаружены группы ловчих ям Вынгапур 3 и 4, а также ловчая яма Вынгапур 5 [Рудковский, 2010].

В 2010 г. экспертной группой МУ ИКНПЦ «Барсова гора» (г. Сургут) в бассейне р. Вынгапур было проведено натурное обследование, в ходе которого было выявлено 8 памятников археологии: городище Вынгапур 6; селища Вынгапур 7, 8, 9 и Вынгаяха 11, 12; группа ловчих ям Нентуйяха, а также местонахождение керамики Вынгаяха 13. [Устюжанцев, 2011].

В 2010 г. специалистами ООО «НПО «Северная археология-1» под руководством Ю.В. Балусовой было проведено натурное обследование земельных участков, отводимых под объекты: «Обустройство пласта БУ17 Уренгойского газоконденсатного месторождения Усть-Ямсовейского лицензионного участка», «Обустройство Валанжинских залежей (пласты БТ10 и БТ 11) Берегового газоконденсатного месторождения». В ходе исследований было выявлено селище Ямсовей 1 [Балусова, 2010].

В 2011 году сотрудники ООО «НПО «Северная археология-1» под руководством С.Ю. Пархимовича на краю левой террасы р. Пур в районе пос. Коротчаево выявили селище Ямылимуяха 1.

В 2008 г. археологическим отрядом ИПОС СО РАН под руководством Е.И.Кочегова были осмотрены некоторые площади Ново-Уренгойского лицензионного участка. На исследованных территориях объекты ИКН не выявлены [Кочегов, 2008].

В 2011 г. экспедицией «Центра археологических исследований» (г. Надым) под руководством В.Н.Гриценко проводилась «Историко-культурная экспертиза территории объектов: «Раздельно-групповое переподключение газосборных коллекторов с различными параметрами УКПГ-1АВ Уренгойского НГКМ». Объекты изысканий находились в междуречье рек Еваяхи и Малого Ямсовея (левых притоков Пура), в 60 км к З от р. Пур в ее среднем течении. Новых объектов ИКН выявлено не было.

В 2012 году отрядом ПНИАЛ УрГУ под руководством Е.А. Юдиной была проведена инвентаризация и паспортизация поселений Харв-Яха и Ету-Яха1 (бронзовый и ранний железный век), расположенных вблизи г. Губкинского (ЯНАО) [Юдина, 2013]. Было произведено обследование поселений, оценено состояние памятников на текущий момент, собраны данные необходимые для составления Паспорта объекта культурного наследия и выработки рекомендаций по обеспечению сохранности и перспективам их использования данные. Кроме того, в ходе обследования близлежащих территорий был выявлен памятник Ету- яха 3. В 2013 году отряд АНО «Институт археологии Севера» под руководством М.А. Смирновой проводил инвентаризацию состояния объектов археологического наследия Пуровского района. Были осмотрены, в том числе, памятники Вора-яха 1, Ванчару-яха 1 и 2. По результатам исследования объект археологического наследия Вора-яха 1 исключили из списков выявленных объектов культурного наследия на территории ЯНАО, в силу полного его исследования [Смирнова, 2013].

В полевой сезон 2013 г. выявлены объекты ИКН: Усть-Харампур 18 (могила 1), ловчая яма Пякупур 5. В 2013 году отряд АНО «Институт археологии Севера» под руководством М.А. Смирновой проводил инвентаризацию состояния объектов археологического наследия Пуровского района [Смирнова, 2013].

В 2013 году специалистами ООО «НПО «Северная археология-1» была проведена историко-культурная экспертиза земельных участков ООО «Газпром добыча Уренгой» под строительство объектов: "Факельные установки УКПГ-1", Факельные установки УКПГ-7", Факельные установки УКПГ-9", "Факельные установки УКПГ-13", "Факельное

хозяйство ЦПС-2"» на Уренгойском лицензионном участке. Объектов культурного наследия обнаружено не было [Пархимович, 2013].

В 2014 году специалистами ООО «НПО «Северная археология-1» была проведена историко-культурная экспертиза земельных участков «Трубопроводная система «ЗАПОЛЯРЬЕ – НПС «ПУРПЕ». 2 очередь. Участок от НПС №2 ДО КМ 358. 5 этап. Электроснабжение ППН на км 285». Объектов культурного наследия в ходе работ не обнаружено [Чибирик, 2014].

В 2016 г. ООО «Геопроектизыскания» было проведено археологическое обследование объекта: «Строительство мостового перехода через реку Пур на автомобильной дороге Коротчаево - Уренгой», расположенного в Пуровском районе ЯНАО. В ходе разведочных работ на участках, наиболее перспективных для обнаружения памятников археологии было разбито 10 разведочных шурфов. В итоге проведенных историко-культурных изысканий памятников археологии не выявлено [Морозов, 2016].

В Пуровском районе открыты памятники широкого хронологического диапазона. На озере Пяку-то у истоков р. Пур находится одна из двух обнаруженных в ЯНАО мезолитических стоянок – стоянка Пямалияха 4. Ее возраст около 7 – 8,5 тыс. лет. Каменный инвентарь стоянки обнаруживает сходство с инвентарем мезолитических памятников Зауралья, что дает возможность предполагать о путях заселения верховьев р. Пур в эпоху мезолита. В 1997 г. на террасе р. Тон-яха было обнаружено поселение Тон-яха 1, которое было датировано VII - V тыс. до н.э.

Неолитические памятники (нач. V – III тыс. до н.э.) Надым-Пуровской провинции представлены поселением Ет-то 1, расположенным на водоразделе Пура и Надыма, в 42 км к СЗ от г. Муравленко. Энеолитические памятники обнаружены на оз. Пяку-то и в непосредственной близости от него (Пяку-то 1, 2, Прынгтой-ягун, Кор-ягун). Памятники бронзового века представлены поселениями и стоянками Айкамчин-ягун 4, 5, Вынгапур 2, Щетманто-лор, Пякутинка 1, Хальмер-яха 1 и некоторыми другими.

Ранний железный век и эпоха средневековья на территории Пуровского района представлены поселениям Сугмутен-ягун 6, 7, 9, Устькамчин-ягун, средневековым могильником Ай-Камчин-ягун 1.

Таким образом, памятники древности охватывают период времени от каменного века (8-9 тысяч лет назад) до XVI - XVII веков. Большинство из них находятся в юго-западной части Пуровского района, в окрестностях наиболее крупных населенных пунктов (Муравленко, Губкинский, Пурпе, Харампур) и на территориях интенсивно

разрабатываемых месторождений. В основном, объекты КН сосредоточены на реках Пякупур, Вынгапур, Пурпе, оз. Пяку-то. Однако огромные пространства остаются еще совершенно неизученными и представляют "белые пятна" на археологической карте. К таким пятнам относятся среднее и нижнее течение р. Пур с его притоками. Памятники, изученные раскопками, можно пересчитать по пальцам. Почти все они относятся к эпохе железа; более древние периоды представлены немногочисленными материалами сборов.

Стоит отметить, что ежегодные исследования земельных участков в Пуровском районе дают положительные результаты по выявлению новых археологических и этнокультурных объектов. Достигнутые результаты в проведении археологических работ по выявлению и изучению объектов культурного наследия в Пуровском районе позволяют определить закономерности распространения объектов археологического наследия в северо-таёжной зоне Севера Западной Сибири.

Ближайшими от участков работ археологическими памятниками:

- поселение Харв-Яха располагается в 3,83 км ЮЗ от испрашиваемых земельных участков (рис. 2);

- поселение Ету-Яха 1 располагается в 3,42 км СВ от испрашиваемых земельных участков (рис. 2).

**Поселение Харв-Яха** находится на правом берегу речки Харв-Яха в 0,7 км выше впадения её в р. Пякупур, в 3,0 км к ЮЗ от г. Губкинский и 0,5 км к СВ от песчаного карьера. Памятник расположен на четырехметровой террасе, у основания узкого мыса, который вдаётся в заболоченную пойму и отделен от террасы неглубокой ложбинкой. Поверхность террасы на этом участке ровная, с небольшим уклоном к СЗ, бровка четко выражена. Растительность – сосновый лишайковый бор с примесью кедра и березы. При строительстве автодороги от карьера к городу лес на мысу был вырублен. Рядом с памятником в настоящее время проходит грунтовая дорога, а его территория замусорена, поверхность мыса растоптана и разъезжена. Площадь поселения составляет не менее 300 кв. м [Косинская, 1997].

**Поселение Ету-Яха 1** расположено в 3,5 км СВ от г. Губкинский, на правом берегу старицы речки Ету-Яха, 0,15 км выше впадения последней в р. Пякупур. Старица соединяется с р. Ету-яха только в периоды паводков. В 0,5 км к С от поселения проходит шоссе Губкинский – Пурпе. Правый берег р. Ету-яха занят сосновым бором с примесью березы; в напочвенном покрове – ягель и кустарнички (брусничник, багульник). В 0,1-0,2 км от края террасы, в ее глубине бор переходит в верховое болото, где устроен обширный

неглубокий карьер. Поверхность террасы, ровная вдоль старицы, становится волнисто-гребистой в приустьевой части реки, ближе к берегу р. Пякупур. Высота бровки от уреза воды 2,0-4,0 м. По террасе проложены грунтовые дороги, поверхность нарушена множеством ямок от выворотней и старых провалившихся нор. Поселение расположено в 0,1 км к СЗ от берега старицы и в 10,0 м от борта карьера. На поверхности выявлены следы двух наземных жилищ в виде слабо приподнятых площадок с внешними ямками по периметру [Косинская, 1997].

Анализируя ландшафтно-топографические, географические, климатические, экологические и других характеристики земельных участков в окрестностях г. Губкинский и непосредственно близко расположенной территории, установлено, что перспективные участки располагаются непосредственно на береговых террасах рр. Пякупур, Харвьха и Етуяха. Берега данных водотоков достаточно дренированы, растительный покров на них в основном представлен хвойными породами деревьев (ель, сосна, кедр, лиственница).

Испрашиваемые земельные участки под объект: «Строительство жилых трехэтажных домов № 9, 10 мкр. 5, г. Губкинский» (кадастровые номера земельных участков: 89:14:010105:4, площадью 1922 м<sup>2</sup>, 89:14:010105:12, площадью 2151 м<sup>2</sup>) располагаются на удалении от выше указанных водотоков:

- в 800,0 м к С от р. Пякупур,
- в 3,5 км СВ от р. Харвь-яха,
- в 3,3 км к ЮЗ от р. Ету-яха.

Также необходимо отметить, что испрашиваемые участки находятся в зоне жилой застройки в черте г. Губкинский и подвержены сильному антропогенному воздействию (рис. 2, 3).

На основании комплексного анализа картоматериалов и космоснимков испрашиваемой территории, эксперт пришел к выводу, что земельные участки, подлежащие хозяйственному освоению по объекту: «Строительство жилых трехэтажных домов № 9, 10 мкр. 5, г. Губкинский» (кадастровые номера земельных участков: 89:14:010105:4, площадью 1922 м<sup>2</sup>, 89:14:010105:12, площадью 2151 м<sup>2</sup>) располагаются в неперспективной зоне в плане обнаружения объектов культурного наследия в связи с тем, что находятся в плотной городской застройке (рис. 2, 3).

### Список источников

1. Визгалов Г.П. Отчет об археологической разведке в зоне Сугмутского месторождения в Пуровском районе Ямало-Ненецкого автономного округа Тюменской области в 1990 г. Екатеринбург, 1990.
2. Волков Е.Н. Археологическое обследование зоны первоочередного освоения и Западно-Заполярного ГНМ и трассы проектируемого газопровода в 1996 г. Тюмень, 1996.
3. Волков Е.Н. Археологическое обследование Пырейного и Западно-Заполярного газонефтеконденсатных месторождений. Отчет о полевых исследованиях в 1996 г. Тюмень, 1997.
4. Волков Е.Н. Отчет о разведках в Ямало-Ненецком АО и на юге Тюменской области. Тюмень, 2003.
5. Гусев С.А. Отчет о НИР «Археологическая разведка в бассейне реки Етыпур Пуровского района ЯНАО в 2005 году». Сургут, 2006.
6. Гусев С.А. Отчет о НИР «Разведочные археологические исследования в бассейне реки Пур Пуровского района ЯНАО в 2006 году». Сургут, 2007.
7. Дубовцева Е.Н. Отчет о разведочных археологических исследованиях в Пуровском районе Ямало-Ненецкого автономного округа Тюменской области в 2003 году. Екатеринбург, 2004.
8. Дубовцева Е.Н. Отчет о НИР «Первичные археологические исследования в Пуровском районе ЯНАО в зоне нефтяных месторождений ООО «Геойлбент» в 2005 году». Екатеринбург 2006.
9. Еньшин Д. Н. Отчет о НИР «Историко-культурная экспертиза площадей освоения по объекту: «Трубопровод СПБТ от Восточно-Уренгойского лицензионного участка до станции Коротчаево». Тюмень, 2011 (а).
10. Еньшин Д. Н. Отчет о НИР «Историко-культурные изыскания по объекту: «Обустройство Яро-Яхинского нефтегазоконденсатного месторождения на период ОПР». Тюмень, 2011 (б).
11. Занина В.В. Отчет об археологической разведке в Пуровском районе Ямало-Ненецкого автономного округа Тюменской области в 2006 году. Екатеринбург, 2007.
12. Зах В. А. Отчет о работах 4 отряда Тюменской археологической экспедиции в 1987 г. Тюмень, 1988.
13. Зах В.А. Отчет о разведочных работах в Ямало-Ненецком автономном округе. Тюмень, 1995 (а).



14. Зах В.А. Историко-культурный мониторинг зоны первоочередного освоения Заполярного ГНКМ, х/д тема 6-94. Тюмень, 1995 (б).
15. Зах В.А. Отчет о полевых исследованиях в Пуровском и Ишимском районах Тюменской области в 1997 году. Тюмень, 1998.
16. Зах В.А. Отчет об археологических исследованиях 3 отряда ИПОС СО РАН в 2000 г. Тюмень, 2001.
17. Зах В.А. Отчет о полевых исследованиях на площадях Северного участка Сеноманской газовой залежи Губкинского, второй очереди Юрхаровского и на площадях Ныдинской площади Медвежьего месторождений. Тюмень, 2005 (а).
18. Кардаш О.В. Отчет о НИР по результатам историко-культурной экспертизы земельных участков, испрашиваемых под строительство магистрального нефтепровода «Ванкорское месторождение - НПС «Пур-пе» в Красноселькупском и Пуровском районах в 2006 году (натурное обследование). Нефтеюганск, 2006.
19. Кондратьев В.С. Отчет о полевых исследованиях 2004 года. Разведочные работы в Исетском районе, Надымском и Пуровском районах Тюменской области. Тюмень, 2005 (б).
20. Косинская Л. Л. Отчет о разведке в зоне Сугмутского нефтяного месторождения (Надымский и Пуровский районы Тюменской области) в 1991 г. Екатеринбург, 1992.
21. Косинская Л.Л. Отчет об археологической разведке на территории Комсомольского газового месторождения в Пуровском районе Тюменской области в 1993 г. Екатеринбург, 1993.
22. Косинская Л.Л. Отчет об охранных археологических исследованиях на территории Сугмутского нефтяного месторождения (Пуровский район Ямало-Ненецкого автономного округа) в 1995 г. Екатеринбург, 1995.
23. Косинская Л.Л. Отчет о спасательных археологических исследованиях на территории Сугмутского нефтяного месторождения (Пуровский район ЯНАО Тюменской области). Екатеринбург, 1997 (а).
24. Косинская Л.Л. Отчет об археологической разведке в Пуровском районе Тюменской области в 1997 году. Екатеринбург, 1997 (б).
25. Косинская Л.Л. Отчет об археологической разведке в Пуровском районе Тюменской области в 1998 году. Екатеринбург, 1999.
26. Косинская Л.Л. Отчет об археологической разведке в Пуровском районе Тюменской области в 1998 году. Екатеринбург, 1999.
27. Косинская Л.Л. Отчет об археологической разведке в Пуровском районе Ямало-Ненецкого автономного округа в 2000 году. Екатеринбург, 2001.

28. Косинская Л.Л. Отчет о НИР «Натурное обследование участков Харампурского и Фестивального месторождений и правого берега р. Харам-пур (урочище Военто) в Пуровском и Красносулькупском районах Ямало-Ненецкого автономного округа Тюменской области в 2001 году». Екатеринбург, 2002.
29. Косинская Л.Л. Отчет о НИР «Натурное обследование участков Харампурского и Фестивального месторождений и правого берега р. Харампур (урочище Военто) в Пуровском и Красносулькупском районах Ямало-Ненецкого автономного округа Тюменской области в 2001 году». Екатеринбург, 2002.
30. Косинская Л.Л. Отчёт о НИР «Натурное обследование участков Восточно-Ягтинского, Комсомольского, Губкинского, Южно-Тарасовского и Харампурского месторождений в Пуровском и Красноселькупском районах Ямало-Ненецкого автономного округа в 2002 году». Екатеринбург. 2003.
31. Косинская Л.Л. Отчет о НИР «ИКЭ земельных участков Барсуковского, Губкинского, Комсомольского, Тарасовского, Северо-Тарасовского и Южно-Тарасовского месторождений в Пуровском районе Ямало-Ненецкого автономного округа в 2003 г. Екатеринбург. 2004.
32. Костомаров В.М., Скочина С.Н. Отчет о НИР «Натурные археологические исследования на территории, предоставляемой под объект «Комплекс инженерных изысканий Кустовая площадка № 402. Расширение № 2». Тюмень, 2014 (а).
33. Костомаров В.М., Скочина С.Н. Отчет о НИР «Натурные археологические исследования на территории, предоставляемой под объект: «Комплекс инженерных изысканий Кустовая площадка № 406. Расширение», Тюмень, 2014 (б).
34. Костомаров В.М., Скочина С.Н. Отчет о НИР «Натурные археологические исследования на территории, предоставляемой под объект: «Комплекс инженерных изысканий кустовой площадки 414». Тюмень, 2014 (в).
35. Костомаров В.М., Скочина С.Н. Отчет о НИР «Натурные археологические исследования на территории, предоставляемой под объект «Комплекс инженерных изысканий кустовой площадки 415». Тюмень, 2014 (г).
36. Костомаров В.М., Скочина С.Н. Отчет о НИР «Натурные археологические исследования на территории, предоставляемой под объект: «Комплекс инженерных изысканий площадка Р - 417». Тюмень, 2014 (д).
37. Кочегов Е.И. Отчет о НИР по проекту № 7541-Н: Проект «Расширение Суторминского месторождения. 2 очередь. Инженерно-экологические изыскания (ИЭИ). Историко-культурное и археологическое исследование территории» (натурные исследования). Тюмень, 2007.

38. Кочегов Е.И. Отчет о НИР по проекту № 7727-Н: Проект «Расширение Суторминского месторождения. 4 очередь. Инженерно-экологические изыскания (ИЭИ). Историко-культурное и археологическое исследование территории» (натурные исследования). Тюмень, 2009.
39. Козеко О.Е. Отчет о разведке в Сургутском районе Ханты-Мансийского и Пуровском районе Ямало-Ненецкого автономных округов Тюменской области в 2003 г. Екатеринбург. 2004. АКА УрГУ. ф. II, д. 644.
40. Погодин А.А. Отчет об археологической разведке в Надымском и Пуровском районах Тюменской области в 1991 г. Екатеринбург, 1992.
41. Погодин А.А. Отчет об археологической разведке в Пуровском районе Ямало-Ненецкого автономного округа Тюменской области в 1997 г. (археологическая экспертиза территории Романовского месторождения нефти ОАО «Ноябрьскнефтегаз»). Екатеринбург, 1998 (а).
42. Погодин А.А. Отчет об археологической разведке в Пуровском районе ЯНАО Тюменской области в 1998 г. (археологическая экспертиза Берегового месторождения нефти ОАО «Сибирская нефтяная компания»). Екатеринбург, 1998 (б).
43. Погодин А. А., Борзунов В. А., Ковригин А.А. Акт историко-культурной экспертизы Романовского месторождения. Екатеринбург, 1998.
44. Пошехонова О.Е. Отчет о полевых исследованиях в Пуровском и Красноселькупском районах ЯНАО в 2005 г. Тюмень, 2005.
45. Пошехонова О.Е. Отчет о полевых исследованиях в Пуровском районе ЯНАО Тюменской области в 2006 году. Тюмень, 2007.
46. Пошехонова О.Е. Отчет о НИР по проекту № 7540-Н «Обустройство Вынгаяхинского месторождения. 2 очередь. Инженерно-экологические изыскания (ИЭИ). Историко-культурное и археологическое исследование территории (натурные исследования)». Тюмень, 2007.
47. Пошехонова О.Е. «Экспресс-отчет о НИР в Пуровском районе в 2008 г.». Тюмень, 2008.
48. Пошехонова О.Е. Отчет о НИР «Археологическая разведка в бассейне р. Пякупур на территории Пуровского района ЯНАО Тюменской области в 2008 году». Тюмень, 2009.
49. Пошехонова О.Е. Отчет о НИР по проекту по проекту № 8041: «Расширение Суторминского месторождения. Третья очередь. Инженерно-экологические изыскания (ИЭИ). Историко-культурное и археологическое исследование территории» (натурные исследования). Тюмень, 2011.

50. Пошехонова О.Е. Отчет о полевых исследованиях в Пуровском районе ЯНАО в 2011 году. Тюмень, 2012.
51. Пошехонова О.Е. Отчет о полевых исследованиях в Пуровском районе ЯНАО Тюменской области в 2012 году. Тюмень, 2013.
52. Пошехонова О.Е. «Полевые исследования в Красноселькупском и Пуровском районах Ямало-Ненецкого автономного округа в 2013 году». Тюмень, 2014.
53. Скочина С.Н. Отчет о НИР «Разведочные археологические исследования на площади транспортной системы жидких углеводородов с месторождений Большехетской впадины в 2006 г. (Пуровский и Тазовский районы ЯНАО, Тюменской области)». Тюмень, 2007 (а).
54. Скочина С.Н. Отчет о НИР «Историко-культурная экспертиза площадей обустройства нижнемеловых отложений Песцового месторождения (Тюменская область, ЯНАО, Надымский, Пуровский районы)». Тюмень, 2007 (б).
55. Скочина С.Н. Отчет о НИР «Обоснование инвестиций в обустройство Северо-Пуровского газоконденсатного месторождения. Историко-культурная экспертиза площадей объектов обустройства (Тюменская область, ЯНАО, Пуровский район)». Тюмень, 2007 (в).
56. Смирнова М.А. Отчет о НИР «Проведение инвентаризации состояния объектов археологического наследия в Пуровском районе Ямало-Ненецкого автономного округа». В 5-ти частях. Часть 4. Нефтеюганск, 2013.
57. Терёхин С. А. Отчёт об историко-культурных изысканиях. Расширение обустройства Ванкорской группы месторождений с системой внешнего транспорта нефти и сооружениями узла подключения к системе магистральных нефтепроводов. НПС-1а, 2а, 3, 4. Томск, 2009.
58. Ткачев А.А. Археологические исследования в бассейнах рек Ево-Яха и Ямсовей на территории Пуровского района Ямало-Ненецкого автономного округа Тюменской области. Отчет о полевых исследованиях в 2003 году. Тюмень, 2004.
59. Ткачев А.А. Археологические исследования на территории Надымского и Пуровского районов Ямало-Ненецкого автономного округа Тюменской области. Отчет о полевых исследованиях в 2004 году. Тюмень, 2004.
60. Чибиряк В.Э. Отчет о НИР «Историко-культурные изыскания (натурное обследование) участков, отводимых под строительство ВЛ 220 кВ «Уренгойская ГРЭС-Мангазея № 1, 2» в Пуровском и Красноселькупском районах ЯНАО, проведенные в 2010 году». Нижневартовск, 2010.

61. Шатунов Н.В. Отчёт о НИР «ИКИ земельных участков по проекту «Вдольтрассовая ВЛ-10 кВ газопровода внешнего транспорта Комсомольского газового м/рождения». Сургут, 2011.
62. Юдина Е.А. Отчет о результатах научно-исследовательской работы по теме: «Инвентаризации и паспортизация Поселений Харв-Яха и Ету-Яха1 (бронзовый и ранний железный век), расположенных вблизи г. Губкинского (ЯНАО)». - Екатеринбург, 2013.
63. Перечень выявленных объектов культурного наследия, расположенных на территории Ямало-Ненецкого автономного округа. Сайт Службы государственной охраны объектов культурного наследия ЯНАО. <http://nasledie89.yanao.ru/wp-content/uploads/2018/03/PERECHEN-vyyavlennyyh-OKN-YANAO-1.pdf> (по состоянию на 21 марта 2018 г.)

### Список литературы

1. Атлас ЯНАО. ФГПУ. Омская картографическая фабрика. 2004.
2. Бакулин В. В., Козин В. В. География Тюменской области. Екатеринбург, 1996.
3. Косинская Л.Л. Поселение Ет-то I - первый неолитический памятник Надым-Пуровского водораздела // Урал в прошлом и настоящем. Матер. науч. конф. Ч. Екатеринбург, 1998.
4. Косинская Л.Л. Археологические памятники бассейна р. Пур (итоги исследований 1990 - 1998 г.г.). Научный вестник. Вып. 3. Издание администрации ЯНАО. Салехард, 2000.
5. Косинская Л.Л., Дубовцева Е.Н. Исследования на севере Западной Сибири // Археологические открытия 2002 г. М.: Наука, 2003.
6. Косинская Л.Л., Федорова Н.В. Археологическая карта Ямало-Ненецкого автономного округа. Екатеринбург, 1994.
7. Лёзин В.А. Реки Ямало-Ненецкого автономного округа. Тюмень, 2000.
8. Ткачев А.А., Пошехонова О.Е. Археологические исследования в бассейне р. Евояха (к археологической карте Пуровского района ЯНАО) // Вестник археологии, антропологии и этнографии. Вып. 5. Тюмень, 2004.
9. Ткачев А.А., Ткачева Н.А., Волков Е.Н. Разведочные работы в бассейне р. Евояха // Вестник археологии, антропологии и этнографии. № 6. Тюмень, 2005.
10. Физико-географическое районирование Тюменской области. М., 1973.
11. Чернецов В.Н. Древняя история Нижнего Приобья // МИА. № 35. 1953.

12. Чернецов В.Н. Нижнее Приобье в I тысячелетии до н.э. // МИА, № 58, 1957.
13. Шуньгина С.Е. Результаты археологических исследований Детского музея г. Ноябрьска в 1998 г. // XIV уральское археологическое совещание (21 -24 апреля 1999 г.): Тезисы докладов. Челябинск, 1999.

### **Обоснование вывода экспертизы**

Изученная документация, привлеченные источники и результаты полевых исследований содержат исчерпывающую и полноценную информацию об испрашиваемых к отводу землях, а также объектах культурного наследия на рассматриваемой территории, соответствующую требованиям Федерального закона от 25.06.2002 г. № 73-ФЗ «Об объектах культурного наследия (памятниках истории и культуры) народов Российской Федерации», и необходимую для принятия решения о возможности проведения земляных, строительных, мелиоративных, хозяйственных работ, работ по использованию лесов (за исключением работ, указанных в пунктах 3, 4 и 7 части 1 статьи 25 Лесного кодекса Российской Федерации) и иных работ.

В ходе анализа привлеченных источников какие-либо сведения об объектах культурного наследия, расположенных на испрашиваемых к отводу землях под объект: «Строительство жилых трехэтажных домов № 9, 10 мкр. 5, г. Губкинский» (кадастровые номера земельных участков: 89:14:010105:4, площадью 1922 м<sup>2</sup>, 89:14:010105:12, площадью 2151 м<sup>2</sup>), в Пуровском районе Ямало-Ненецкого автономного округа, отсутствуют.

Учитывая относительно удаленное расположение испрашиваемых земельных участков от береговых террас рек и ручьев (более 700,0 м), а также высокую плотность городской застройки на месте старых котлованов оставшихся от снесенных жилых домов испрашиваемые земельные участки располагаются в неперспективной зоне в плане обнаружения объектов культурного наследия (рис. 2, 3).

На территории проведения будущих хозяйственных работ объектов культурного наследия включенных в Единый государственный реестр объектов культурного наследия (памятников истории и культуры) народов Российской Федерации, выявленных объектов культурного наследия, объектов обладающие признаками объектов культурного наследия отсутствуют.

Каких-либо дополнительных мероприятий по сохранению объектов культурного наследия не требуется.

### **Вывод экспертизы:**

Исходя из вышеизложенного, эксперт пришёл к выводу, что на землях, подлежащих воздействию земляных строительных и хозяйственных работ по объекту «Строительство жилых трехэтажных домов № 9, 10 мкр. 5, г. Губкинский» (кадастровые номера земельных участков: 89:14:010105:4, площадью 1922 м<sup>2</sup>, 89:14:010105:12,

площадью 2151 м<sup>2</sup>) в Пуровском районе Ямало-Ненецкого автономного округа объекты культурного наследия, включенные в Единый государственный реестр объектов культурного наследия (памятников истории и культуры) народов Российской Федерации, выявленные объекты культурного наследия, объекты обладающих признаками объектов культурного наследия отсутствуют. Испрашиваемые земельные участки находятся вне зон охраны/защитных зон объектов культурного наследия.

Земли, испрашиваемые к отводу по объекту «Строительство жилых трехэтажных домов № 9, 10 мкр. 5, г. Губкинский» (кадастровые номера земельных участков: 89:14:010105:4, площадью 1922 м<sup>2</sup>, 89:14:010105:12, площадью 2151 м<sup>2</sup>) в Пуровском районе Ямало-Ненецкого автономного округа могут быть использованы строго в границах отводимых участков для хозяйственного освоения (**положительное заключение**) без проведения каких-либо дополнительных мероприятий по сохранению объектов культурного наследия.

В соответствии с пунктом 4 статьи 36 Федерального закона от 25.06.2002 N 73-ФЗ, в случае обнаружения в ходе проведения изыскательских, проектных, земляных, строительных, мелиоративных, хозяйственных работ, работ, предусмотренных статьей 25 Лесного кодекса Российской Федерации работ по использованию и иных работ объекта, обладающего признаками объекта культурного наследия, в том числе объекта археологического наследия, заказчик указанных работ, технический заказчик (застройщик) объекта капитального строительства, лицо, проводящее указанные работы, обязаны незамедлительно приостановить указанные работы и в течение трех дней со дня обнаружения такого объекта направить в региональный орган охраны объектов культурного наследия письменное заявление об обнаруженном объекте культурного наследия.

*Настоящий акт государственной историко-культурной экспертизы составлен с приложениями, прилагаемыми к настоящему акту и являющимися его неотъемлемой частью.*

**Государственный эксперт**

**А.В. Соколов**

*Дата оформления Акта государственной  
историко-культурной экспертизы – 21.05.2018*



## **СПИСОК ГРАФИЧЕСКИХ ПРИЛОЖЕНИЙ И ИЛЛЮСТРАЦИЙ**

Рис. 1 Обзорная карта-схема 1:400 000;

Рис. 2 Карта-схема расположения испрашиваемых земельных участков 1:20 000;

Рис. 3 Карта-схема расположения испрашиваемых земельных участков 1:2 000.

## **СПИСОК ТЕКСТОВЫХ ПРИЛОЖЕНИЙ**

Приложение 1. Письмо ООО «КОМПЛЕКС-2» исх. № 81 от 18.05.2018;


Приложение 2. Кадастровая выписка о земельном участке №8900/200/16-204559 от 30.12.2016.

Приложение 3. Кадастровая выписка о земельном участке №8900/200/16-203378 от 28.12.2016.

Приложение 4 Проект межевания территории юго-западной части микрорайона №5 города Губкинский.

## **ПРИЛОЖЕНИЯ**


**к акту государственной историко-культурной экспертизы  
документации**

	Район проведения работ
---	------------------------

**1:400 000**  
в 1 сантиметре 4 км





км 8 4 0 8 16 км

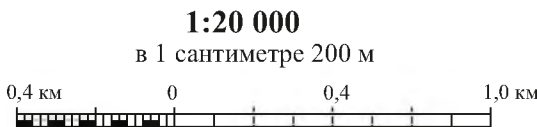
					Акт государственной историко-культурной экспертизы документации, содержащей результаты исследований, в соответствии с которыми определяется наличие или отсутствие объектов, обладающих признаками объекта культурного наследия, на земельных участках, подлежащих воздействию земляных, строительных, мелноративных, хозяйственных работ, работ по использованию лесов и иных работ по проекту: «Строительство жилых трехэтажных домов № 9, 10 мкр. 5, г. Губкинский» (кадастровые номера земельных участков: 89:14:010105:4, площадью 1922 м2, 89:14:010105:12, площадью 2151 м2) в Пуровском районе Ямало-Ненецкого автономного округа			
					Обзорная карта-схема	Стадия	Рис.	Масштаб
			Подп.	Дата		ИД	1	1:400 000
Разраб.						Лист 1	Листов 1	
Пров.						по заявке: ООО «КОМПЛЕКС-2»  Индивидуальный предприниматель Соколов Алесандр Владимирович		
Т.контр.								
Оформил								
Н.контр.								
Эксперт	Соколов А.В.		05.2018					





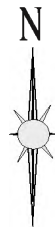
**УСЛОВНЫЕ ОБОЗНАЧЕНИЯ:**

-  Испрашиваемые земельные участки;
-  Объекты культурного наследия:
1. поселение Харв-Яха;
  2. местонахождение Егту-Яха 2;
  3. поселение Егту-Яха 1;
  4. поселение Егту-Яха 3.



						Акт государственной историко-культурной экспертизы документации, содержащей результаты исследований, в соответствии с которыми определяется наличие или отсутствие объектов, обладающих признаками объекта культурного наследия, на земельных участках, подлежащих воздействию земляных, строительных, мелиоративных, хозяйственных работ, работ по использованию лесов и иных работ по проекту: «Строительство жилых трехэтажных домов № 9, 10 мкр. 5, г. Губкинский» (кадастровые номера земельных участков: 89:14:010105:4, площадью 1922 м2, 89:14:010105:12, площадью 2151 м2) в Пуровском районе Ямало-Ненецкого автономного округа			
						Карта-схема расположения испрашиваемых земельных участков	Стадия	Рис.	Масштаб
Разраб.							ИД	2	1 : 20 000
Пров.							Лист 1    Листов 1		
Т.контр.									
Оформил.									
Н.контр.						по заявке ООО «КОМПЛЕКС-2»	Индивидуальный предприниматель Соколов Александр Владимирович		
Эксперт	Соколов А.В.								





**УСЛОВНЫЕ ОБОЗНАЧЕНИЯ:**

Испрашиваемые земельные участки;

**1:2 000**  
в 1 сантиметре 20 м

40 м      0      40      80 м

					Акт государственной историко-культурной экспертизы документации, содержащей результаты исследований, в соответствии с которыми определяется наличие или отсутствие объектов, обладающих признаками объекта культурного наследия, на земельных участках, подлежащих воздействию земляных, строительных, мелиоративных, хозяйственных работ, работ по использованию лесов и иных работ по проекту: «Строительство жилых трехэтажных домов № 9, 10 мкр. 5, г. Губкинский» (кадастровые номера земельных участков: 89:14:010105:4, площадью 1922 м2, 89:14:010105:12, площадью 2151 м2) в Пуровском районе Ямало-Ненецкого автономного округа			
			Подп.	Дата	Карта-схема расположения испрашиваемых земельных участков	Стадия	Рис.	Масштаб
Разраб.						ИД	3	1 : 2 000
Пров.						Лист 1      Листов 1		
Т.контр.								
Оформил.								
Н.контр.					по заявке ООО «КОМПЛЕКС-2»	Индивидуальный предприниматель Соколов Александр Владимирович		
Эксперт	Соколов А.В.			05.2018				



РОССИЙСКАЯ ФЕДЕРАЦИЯ  
ЯМАЛО-НЕНЕЦКИЙ АВТОНОМНЫЙ ОКРУГ  
ГОРОД ГУБКИНСКИЙ

**Общество с ограниченной ответственностью  
«КОМПЛЕКС-2»**

---

629830, ЯНАО, г. Губкинский, микрорайон 15, дом 7, пом.3 тел. (34936) 2-90-03, 2-90-04  
ОГРН 1028900899697, ИНН 8911014549, КПП 891301001  
р/с 40702810567500000009 в Западно-Сибирском банке ОАО «Сбербанк России» г. Тюмень,  
к/с 30101810800000000651, БИК 047102651

Исх.№ 81 от «18» 05 2018г.

Индивидуальному  
предпринимателю  
А.В. Соколку

Уважаемый Александр Владимирович!

Просим Вас провести историко-культурную экспертизу на земельные участки с кодами 89:14:010105:4 площадью 1922 м<sup>2</sup> и 89:14:010105:12 площадью 2151 м<sup>2</sup> для проведения земельных работ под строительство трехэтажных домов № 9,10 в мкр. 5, г. Губкинский.

Генеральный директор ООО «Комплекс-2»



Ящик Ю.И.

**Филиал ФГБУ «ФКП Росреестра» по Ямало-Ненецкому автономному округу**  
(полное наименование органа кадастрового учета)

**КВ.1**

**КАДАСТРОВАЯ ВЫПИСКА О ЗЕМЕЛЬНОМ УЧАСТКЕ**

"30" декабря 2016 г. № 8900/200/16-204559

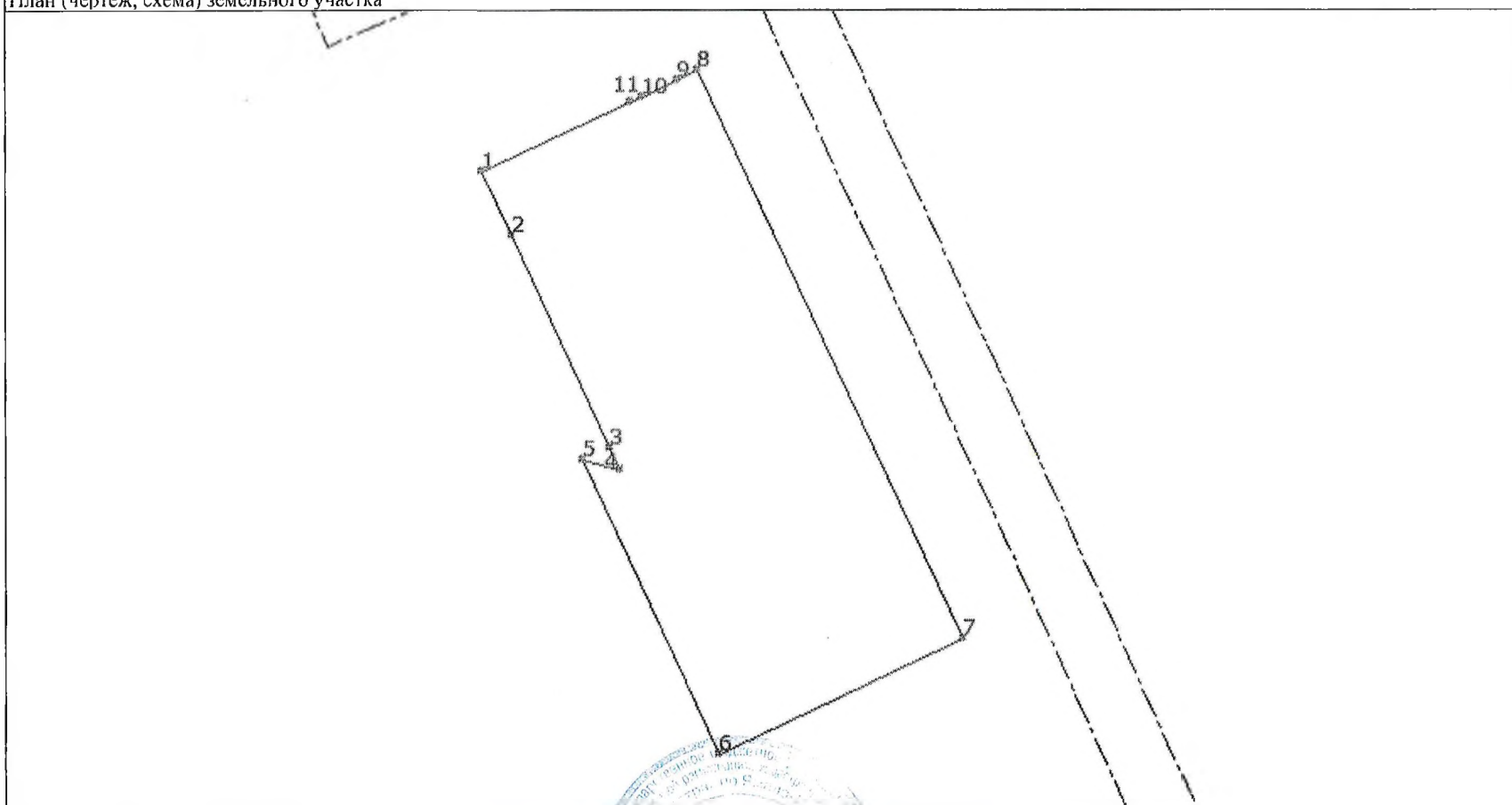
1	Кадастровый номер:	89:14:010105:4	2	Лист № 1	3	Всего листов: 4
4	Номер кадастрового квартала:	89:14:010105				
5	Предыдущие номера:	89:14:05:0004	6	Дата внесения номера в государственный кадастр недвижимости: 09.01.2004		
7	—					
8	Кадастровые номера объектов капитального строительства: —					
9	Адрес (описание местоположения): Местоположение установлено относительно ориентира, расположенного в границах участка. Ориентир дом. Почтовый адрес ориентира: Ямало-Ненецкий автономный округ, г Губкинский, мкр. 5, позиция 14					
10	Категория земель: Земли населенных пунктов					
11	Разрешенное использование: под жилую застройку					
12	Площадь: 1922+/-15 кв. м					
13	Кадастровая стоимость: 9388047.44 руб.					
14	Система координат: МО г.Губкинский					
15	Сведения о правах:					
	Правообладатель	Вид права, номер и дата регистрации	Особые отметки	Документ	Адрес для связи с правообладателем	
	МУ Главное управление жизнеобеспечения города	Постоянное бессрочное пользование, № 89РХ 706086 от 13.09.2002	—	—	Почтовый адрес и (или) адрес электронной почты, по которым осуществляется связь с правообладателем земельного участка, отсутствует.	
16	Особые отметки: —					
17	Характер сведений государственного кадастра недвижимости (статус записи о земельном участке): Сведения об объекте имеют статус ранее учтенные					
18	Дополнительные сведения:					
18.1	Сведения о природных объектах, расположенных в пределах земельного участка: —					
18.2	Кадастровые номера участков, образованных из земельного участка: —					
19	Сведения о кадастровых инженерах: Полякова Елена Георгиевна, 86410-41, 16.12.2016 г.					

Заместитель директора-главный технолог		Е. В. Гапке
(полное наименование должности)	(подпись)	(инициалы, фамилия)

М.П.

КАДАСТРОВАЯ ВЫПИСКА О ЗЕМЕЛЬНОМ УЧАСТКЕ

"30" декабря 2016 г. № 8900/200/16-204559

1	Кадастровый номер:	89:14:010105:4	2	Лист № 2	3	Всего листов: 4
4	План (чертеж, схема) земельного участка					
						
5	Масштаб 1:700					

Заместитель директора-главный технолог (полное наименование должности)	(подпись)	Е. В. Ганке (инициалы, фамилия)
---	-----------	------------------------------------

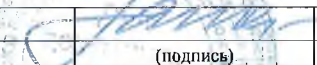
М.П.




## КАДАСТРОВАЯ ВЫПИСКА О ЗЕМЕЛЬНОМ УЧАСТКЕ

"30" декабря 2016 г. № 8900/200/16-204559

1	Кадастровый номер: 89:14:010105:4					2	Лист № 3	3	Всего листов: 4
4	Описание местоположения границ земельного участка								
	Номер п/п	Номер точки	Номер точки	Дирекционный угол	Горизонтальное проложение (м)	Описание закрепления на местности	Кадастровые номера смежных участков	Особые отметки	
	1	2	3	4	5	6	7	8	
	1	1	11	64° 53'	17.93	—	89:14:010105:3	Адрес отсутствует	
	2	2	1	335° 18'	7.73	—	—	—	
	3	3	2	335° 18'	25.63	—	89:14:010105:14	Адрес отсутствует	
	4	4	3	335° 20'	2.71	—	89:14:010105:14	Адрес отсутствует	
	5	5	4	103° 48'	4.23	—	—	—	
	6	6	5	334° 48'	35.48	—	89:14:010105:669	Адрес отсутствует	
	7	7	6	244° 51'	29.54	—	89:14:010105:12	Адрес отсутствует	
	8	8	7	154° 58'	68.81	—	—	—	
	9	9	8	66° 43'	2.43	—	89:14:010105:3	Адрес отсутствует	
	10	10	9	64° 53'	4.43	—	89:14:010105:3	Адрес отсутствует	
	11	11	10	64° 34'	1.35	—	89:14:010105:3	Адрес отсутствует	

Заместитель директора-главный технолог (полное наименование должности)		Е. В. Ганке (инициалы, фамилия)
---	--	------------------------------------

М.П.



## КАДАСТРОВАЯ ВЫПИСКА О ЗЕМЕЛЬНОМ УЧАСТКЕ

"30" декабря 2016 г. № 8900/200/16-204559

1	Кадастровый номер: 89:14:010105:4			2	Лист № 4	3	Всего листов: 4
4	Описание поворотных точек границы земельного участка						
	Номер точки	Координаты		Описание закрепления на местности	Особые отметки (точность определения)		
		X	Y				
	1	2	3	4	5		
	1	38128.45	25291.36	Закрепление отсутствует	0.10		
	2	38121.43	25294.59	Закрепление отсутствует	0.10		
	3	38098.14	25305.30	Закрепление отсутствует	0.10		
	4	38095.68	25306.43	Закрепление отсутствует	0.10		
	5	38096.69	25302.32	Закрепление отсутствует	0.10		
	6	38064.59	25317.43	Закрепление отсутствует	0.10		
	7	38077.14	25344.17	Закрепление отсутствует	0.10		
	8	38139.48	25315.05	Закрепление отсутствует	0.10		
	9	38138.52	25312.82	Закрепление отсутствует	0.10		
	10	38136.64	25308.81	Закрепление отсутствует	0.10		
	11	38136.06	25307.59	Закрепление отсутствует	0.10		

Заместитель директора-главный технолог (полное наименование должности)	 (подпись)	Е. В. Ганке (инициалы, фамилия)
---	--	------------------------------------

М.П.

**филиал ФГБУ «ФКП Росреестра» по Ямало-Ненецкому автономному округу**

(полное наименование органа кадастрового учета)

**КВ.1**

**КАДАСТРОВАЯ ВЫПИСКА О ЗЕМЕЛЬНОМ УЧАСТКЕ**

"28" декабря 2016 г. № 8900/200/16-203378

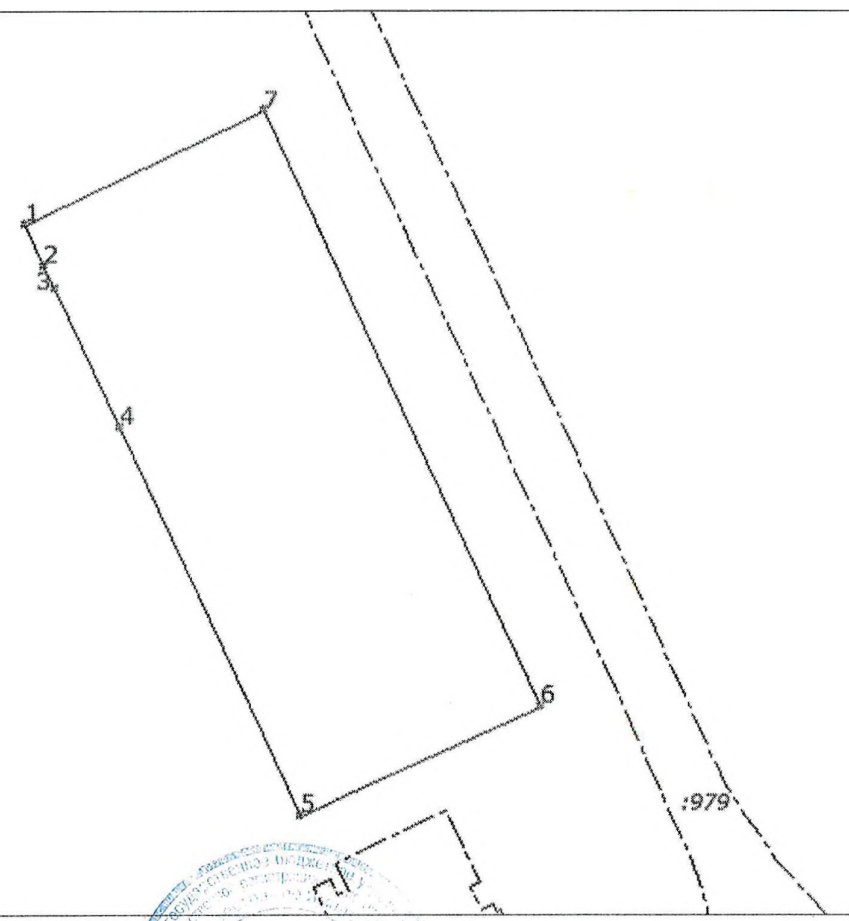
1	Кадастровый номер:	89:14:010105:12	2	Лист № 1	3	Всего листов: 4
4	Номер кадастрового квартала:	89:14:010105				
5	Предыдущие номера:	89:14:05:0012	6	Дата внесения номера в государственный кадастр недвижимости: 08.01.2004		
7	—					
8	Кадастровые номера объектов капитального строительства: —					
9	Адрес (описание местоположения): Местоположение установлено относительно ориентира, расположенного в границах участка. Ориентир дом. Почтовый адрес ориентира: Ямало-Ненецкий автономный округ, г Губкинский, мкр. 5, поз.13					
10	Категория земель: Земли населенных пунктов					
11	Разрешенное использование: под жилую застройку					
12	Площадь: 2151 +/- 16 кв. м					
13	Кадастровая стоимость: 10497417.75 руб.					
14	Система координат: МО г.Губкинский					
15	Сведения о правах:					
	Правообладатель	Вид права, номер и дата регистрации	Особые отметки	Документ	Адрес для связи с правообладателем	
	МУ Главное управление жизнеобеспечения города	Постоянное бессрочное пользование, № 89РХ 706078 от 13.09.2002	—	—	Почтовый адрес и (или) адрес электронной почты, по которым осуществляется связь с правообладателем земельного участка, отсутствует.	
	Собственники помещений многоквартирного дома	Общая долевая собственность, № 189-ФЗ п.2 ст.16 от 01.03.2005	Размер доли: доля в праве пропорциональна размеру общей площади помещения	—	Почтовый адрес и (или) адрес электронной почты, по которым осуществляется связь с правообладателем земельного участка, отсутствует.	
16	Особые отметки: —					
17	Характер сведений государственного кадастра недвижимости (статус записи о земельном участке): Сведения об объекте имеют статус ранее учтенные					
18	Дополнительные сведения:					
18.1	Сведения о природных объектах, расположенных в пределах земельного участка: —					
18.2	Кадастровые номера участков, образованных из земельного участка: —					
19	Сведения о кадастровых инженерах: Полякова Елена Георгиевна, 86-10-41, 09.12.2016 г.					

Заместитель директора-главный технолог		Е. В. Ганке
(полное наименование должности)	(подпись)	(инициалы, фамилия)

М.П.

КАДАСТРОВАЯ ВЫПИСКА О ЗЕМЕЛЬНОМ УЧАСТКЕ

"28" декабря 2016 г. № 8900/200/16-203378

1	Кадастровый номер:	89:14:010105:12	2	Лист № 2	3	Всего листов: 4
4	План (чертеж, схема) земельного участка					
						
5	Масштаб 1:800					

Заместитель директора-главный технолог (полное наименование должности)		Е. В. Ганке (инициалы, фамилия)
---	--	------------------------------------

М.П.

## КАДАСТРОВАЯ ВЫПИСКА О ЗЕМЕЛЬНОМ УЧАСТКЕ

"28" декабря 2016 г. № 8900/200/16-203378

1	Кадастровый номер: 89:14:010105:12					2	Лист № 3	3	Всего листов: 4
4	Описание местоположения границ земельного участка								
	Номер п/п	Номер точки	Номер точки	Дирекционный угол	Горизонтальное проложение (м)	Описание закрепления на местности	Кадастровые номера смежных участков	Особые отметки	
	1	2	3	4	5	6	7	8	
	1	1	7	64° 51'	29.54	—	89:14:010105:4	Адрес отсутствует	
	2	2	1	334° 48'	5.10	—	89:14:010105:669	Адрес отсутствует	
	3	3	2	334° 59'	2.98	—	89:14:010105:669	Адрес отсутствует	
	4	4	3	334° 53'	17.05	—	89:14:010105:669	Адрес отсутствует	
	5	5	4	334° 51'	47.53	—	—	—	
	6	6	5	246° 10'	29.41	—	—	—	
	7	7	6	154° 58'	73.33	—	—	—	

Заместитель директора-главный технолог		Е. В. Ганке
(полное наименование должности)	(подпись)	(инициалы, фамилия)


М.П.

## КАДАСТРОВАЯ ВЫПИСКА О ЗЕМЕЛЬНОМ УЧАСТКЕ

"28" декабря 2016 г. № 8900/200/16-203378

1	Кадастровый номер:	89:14:010105:12	2	Лист № 4	3	Всего листов: 4
4	Описание поворотных точек границы земельного участка					
	Номер точки	Координаты		Описание закрепления на местности	Особые отметки (точность определения)	
		X	Y			
	1	2	3	4	5	
	1	38064.59	25317.43	Закрепление отсутствует	0.10	
	2	38059.98	25319.60	Закрепление отсутствует	0.10	
	3	38057.28	25320.86	Закрепление отсутствует	0.10	
	4	38041.84	25328.10	Закрепление отсутствует	0.10	
	5	37998.82	25348.30	Закрепление отсутствует	0.10	
	6	38010.70	25375.20	Закрепление отсутствует	0.10	
	7	38077.14	25344.17	Закрепление отсутствует	0.10	

Заместитель директора-главный технолог (полное наименование должности)	Е. В. Ганкс (инициалы, фамилия)
---	------------------------------------

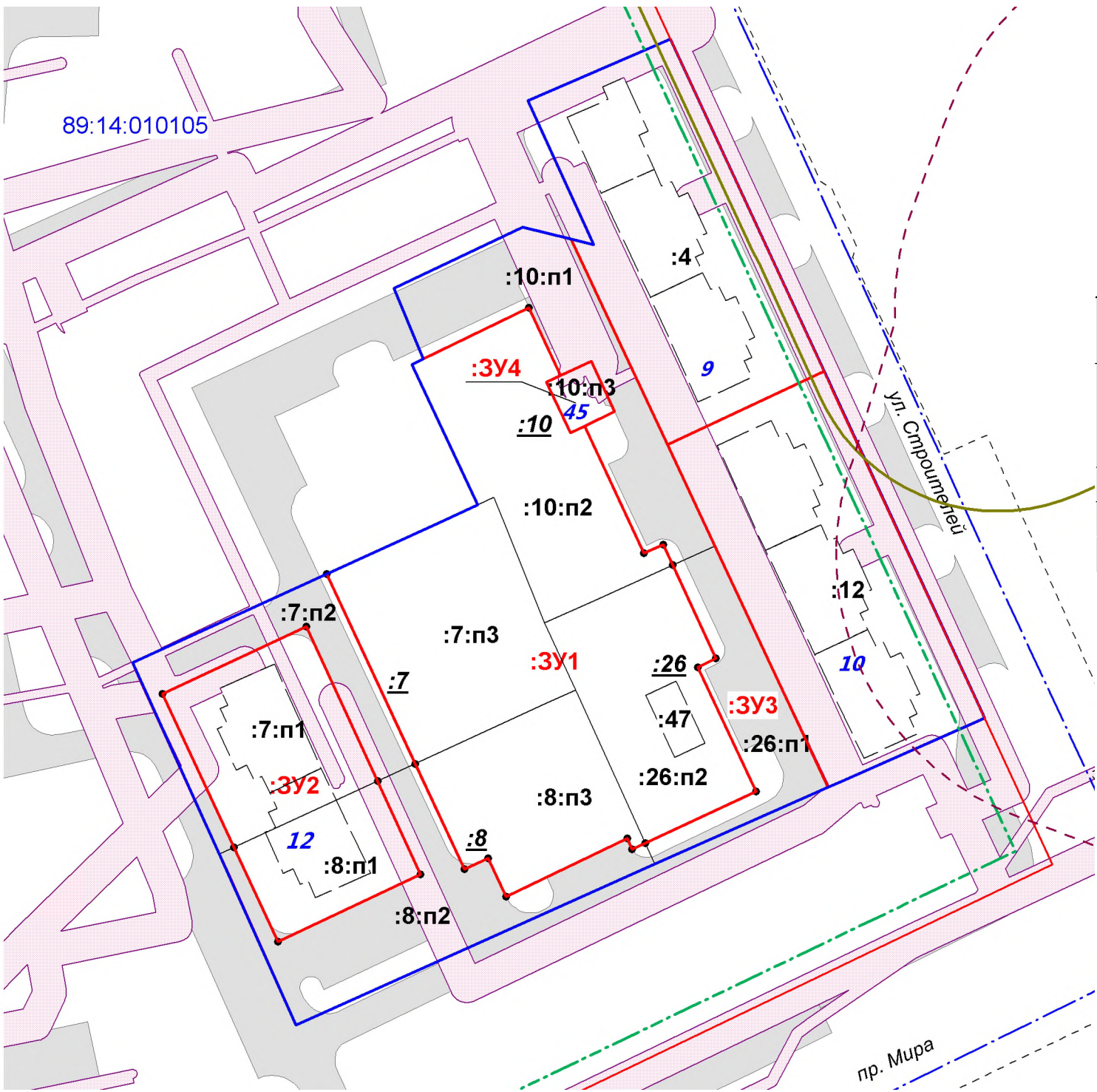


М.П.





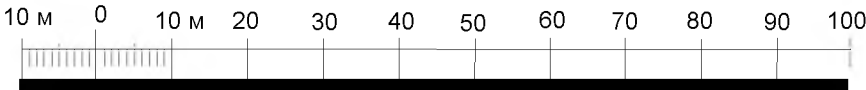
89:14:010105



УСЛОВНЫЕ ОБОЗНАЧЕНИЯ

- Граница кадастрового квартала
- Кадастровый номер квартала
- Кадастровый номер земельного участка, прекращающего существование
- Кадастровый номер земельного участка
- Обозначение образуемого земельного участка
- Экспликационный номер здания, сооружения

М 1:1000



ЭКСПЛИКАЦИЯ ЗДАНИЙ И СООРУЖЕНИЙ

Номер позиции	Наименование	Статус объекта
9	Многоквартирный жилой дом	Проектируемый
10	Многоквартирный жилой дом	Проектируемый
12	Многоквартирный жилой дом	Проектируемый
45	Трансформаторная подстанция	Проектируемый

ЭКСПЛИКАЦИЯ ЗЕМЕЛЬНЫХ УЧАСТКОВ

Номер позиции	Назначение	Статус объекта	Площадь кв.м.
:3У1	Земли общего пользования	Образующийся	4196
:3У2	Для строительства многоквартирного жилого дома	Образующийся	1383
:3У3	Земли общего пользования	Образующийся	3156
:3У4	Для строительства трансформаторной подстанции	Образующийся	88
:4	Для строительства многоквартирного жилого дома	Образующийся	1958
:12	Для строительства многоквартирного жилого дома	Образующийся	2091

УСЛОВНЫЕ ОБОЗНАЧЕНИЯ

- Проектируемые красные линии
- Граница проектируемой территории
- Линии отступа от красных линий в целях определения места допустимого размещения зданий, строений, сооружений
- Проектируемые здания
- Улично-дорожная сеть, проезды, парковки
- Санитарно-защитная зона объектов общественно-делового назначения
- Санитарно-защитная зона объектов транспортной инфраструктуры
- Граница охранных зон инженерных коммуникаций
- Граница образуемого земельного участка
- Граница уточняемого (изменяемого) земельного участка
- Обозначение части исходных земельных участков, включенных в состав образуемых земельных участков при перераспределении

						2015.04 - 05 - ПМ						
						ЯНАО, г. Губкинский, микрорайон № 5						
						Проект межевания территории						
Изм	Кол.уч	Лист	№ док	Подпись	Дата	Проект межевания территории юго-западной части микрорайона. № 5 города Губкинский			Стадия	Лист	Листов	
									Р	1	1	
Норм.контроль	Артемьев И.В.					Проект межевания территории М 1: 1000			ООО "Комплекс-2"			
Разработал	Полякова Е.Г.											
Проверил												