

**Акт № 16-ЦЕМСИ/2018**  
**государственной историко-культурной экспертизы**  
**документации, содержащей результаты исследований, в соответствии с которыми**  
**определяется наличие или отсутствие объектов, обладающих признаками объекта**  
**культурного наследия, на земельных участках, подлежащих воздействию**  
**земляных, строительных, мелиоративных, хозяйственных работ по проекту:**  
**«Обустройство Яро-Яхинского нефтегазоконденсатного месторождения на**  
**период ОПР. Дорога автомобильная к кусту №8. ВЛ к кусту №9. ВЛ6 кВ от**  
**ВЛ 6кВ к кусту №12 до ВЛ 6кВ к КПП. Дорога автомобильная от ПК 25=50,00**  
**до куста газовых скважин №6. Дорога автомобильная к кусту газовых**  
**скважин №6 (2-й въезд)». Общая площадь – 395,0875 га**

Настоящий акт государственной историко-культурной экспертизы (далее-экспертиза) составлен в соответствии с Федеральным законом №73-ФЗ от 25.06.2002 г. «Об объектах культурного наследия (памятниках истории и культуры) народов Российской Федерации»; «Положением о государственной историко-культурной экспертизе, утвержденным Постановлением Правительства Российской Федерации от 15.07.2009 г. №569.

**Дата начала проведения экспертизы:** 10 декабря 2018 г.

**Дата окончания экспертизы:** 21 декабря 2018 г.

**Место проведения экспертизы:** город Тюмень

**Заказчик экспертизы:** ООО «ТюменьПромИзыскания»

**Сведения об эксперте:**

<b>Фамилия, имя, отчество</b>	Цембалюк Светлана Ивановна
<b>Образование</b>	высшее
<b>Специальность</b>	историк
<b>Ученая степень (звание)</b>	кандидат исторических наук
<b>Стаж работы</b>	15 лет
<b>Место работы и должность</b>	ТюмНЦ СО РАН, старший научный сотрудник

<b>Реквизиты аттестации</b>	Приказ Минкультуры РФ № 1627 от 17.09.2018 г. «Об утверждении статуса аттестованного эксперта по проведению государственной историко-культурной экспертизы»
<b>Министерства культуры РФ</b>	

<b>Объекты экспертизы, на которые был аттестован эксперт</b>	-выявленные объекты культурного наследия в целях обоснования целесообразности включения данных объектов в реестр; - земли, подлежащие воздействию земляных,
--	--

*Эксперт Цембалюк Светлана Ивановна*  
*Файл подписан цифровой электронной подписью*

строительных, мелиоративных, хозяйственных работ, предусмотренных статьей 25 Лесного кодекса Российской Федерации работ по использованию лесов (за исключением работ, указанных в пунктах 3, 4 и 7 части 1 статьи 25 Лесного кодекса Российской Федерации) и иных работ, в случае, если указанные земли расположены в границах территорий, утверждённых в соответствии с пунктом 34.2 пункта 1 статьи 9 настоящего Федерального закона;

- документы, обосновывающие включение объектов культурного наследия в реестр;

- документы, обосновывающие исключение объектов культурного наследия из реестра;

- документация, за исключением научных отчетов о выполненных археологических полевых работах, содержащая результаты исследований, в соответствии с которыми определяется наличие или отсутствие объектов, обладающих признаками объекта культурного наследия, на земельных участках, подлежащих воздействию земляных, строительных, мелиоративных, хозяйственных работ, работ по использованию лесов и иных работ;

- документация или разделы документации, обосновывающие меры по обеспечению сохранности объекта культурного наследия, включенного в реестр, выявленного объекта культурного наследия либо объекта, обладающего признаками объекта культурного наследия, при проведении земляных, мелиоративных, хозяйственных работ, указанных в настоящей статье работ по использованию лесов и иных работ в границах территории объекта культурного наследия либо на земельном участке, непосредственно связанном с земельным участком в границах территории объекта культурного наследия.



## 1. Ответственность эксперта

Эксперт несёт ответственность за несоблюдение принципов проведения историко-культурной экспертизы, установленных ст. 29 «Принципы проведения историко-культурной экспертизы» Федерального закона № 73-ФЗ от 25.06.2002 «Об объектах культурного наследия (памятников истории и культуры) народов Российской Федерации» согласно действующему законодательству РФ (ст. 307 Уголовного Кодекса РФ) и отвечает за достоверность и обоснованность сведений и выводов, изложенных в настоящем заключении экспертизы.

## 2. Цели и объекты экспертизы

**Цель экспертизы:** определение наличия или отсутствия объектов культурного наследия, включенных в реестр, выявленных объектов культурного наследия либо объектов, обладающих признаками объекта культурного наследия, на земельном участке, подлежащем воздействию земляных, строительных, мелиоративных, хозяйственных работ, работ по использованию лесов (за исключением работ, указанных в пунктах 3, 4 и 7 части 1 статьи 25 Лесного кодекса Российской Федерации) и иных работ по проекту: «Обустройство Яро-Яхинского нефтегазоконденсатного месторождения на период ОНР. Дорога автомобильная к кусту №8. ВЛ к кусту №9. ВЛ6 кВ от ВЛ 6кВ к кусту №12 до ВЛ 6кВ к КПП. Дорога автомобильная от ПК 25=50,00 до куста газовых скважин №6. Дорога автомобильная к кусту газовых скважин №6 (2-й въезд)». Общая площадь – 395,0875 га.

**Объект экспертизы:** документация, содержащая результаты исследований, в соответствии с которыми определяется наличие или отсутствие объектов, обладающих признаками объекта культурного наследия, на земельном участке, подлежащем воздействию земляных, строительных, мелиоративных, хозяйственных работ, работ по использованию лесов (за исключением работ, указанных в пунктах 3, 4 и 7 части 1 статьи 25 Лесного кодекса Российской Федерации) и иных работ по проекту: «Обустройство Яро-Яхинского нефтегазоконденсатного месторождения на период ОНР. Дорога автомобильная к кусту №8. ВЛ к кусту №9. ВЛ6 кВ от ВЛ 6кВ к кусту №12 до ВЛ 6кВ к КПП. Дорога автомобильная от ПК 25=50,00 до куста газовых скважин №6. Дорога автомобильная к кусту газовых скважин №6 (2-й въезд)». Общая площадь – 395,0875 га.

**Местоположение объекта экспертизы:** Пуровский район, ЯНАО, в 36,8 км к СВ от города новый Уренгой

**Общая площадь отводимых земельных участков:** 395, 0875 га.

## 3. Перечень документов, представленных заказчиком:

1. Отчет: «Историко-культурные исследования участков по проекту: «Обустройство Яро-Яхинского нефтегазоконденсатного месторождения на период ОНР. Дорога автомобильная к кусту №8. ВЛ к кусту №9. ВЛ6 кВ от ВЛ 6кВ к кусту №12 до ВЛ 6кВ к КПП. Дорога автомобильная от ПК 25=50,00 до куста

*Эксперт Цембалюк Светлана Ивановна*

*Файл подписан цифровой электронной подписью*

газовых скважин №6. Дорога автомобильная к кусту газовых скважин №6 (2-й въезд)» (камеральный этап)». Тюмень, 2018.

2. Границы отводов земельного участка в формате программы MapInfo.
3. Выписки из ЕГРН.

#### **4. Сведения об обстоятельствах, повлиявших на процесс проведения и результаты экспертизы**

Обстоятельства, повлиявшие на процесс проведения и результаты экспертизы, отсутствуют.

#### **5. Сведения о проведенных исследованиях с указанием примененных методов, объема и характера выполненных работ и их результатов**

При подготовке настоящего заключения изучена и проанализирована в полном объеме документация, представленная заказчиком. Методика исследования, обусловленная объектом и целью экспертизы, основана на сравнительно-историческом и ландшафтно-топографическом анализе закономерностей и особенностей в расположении объектов культурного наследия, известных на сопредельной территории. Для экспертизы привлечены литературные данные и иные источники, дополняющие информацию о земельном участке с точки зрения обнаружения объектов культурного наследия и объектов, обладающих признаками объектов культурного наследия. Особое внимание уделялось картографическим материалам, космоснимкам земной поверхности участков землеотвода, материалам полевых и историко-архивных исследований прошлых лет. Имеющийся и привлеченный материал достаточен для подготовки заключения государственной историко-культурной экспертизы.

#### **6. Факты и сведения, выявленные и установленные в результате проведенных исследований**

В представленном отчете, состоящем из 320 страниц с 2 текстовыми приложениями и 6 графическими приложениями, даны результаты историко-культурных изысканий территории, испрашиваемой под проведение работ по проекту: «Обустройство Яро-Яхинского нефтегазоконденсатного месторождения на период ОНР. Дорога автомобильная к кусту №8. ВЛ к кусту №9. ВЛ6 кВ от ВЛ 6кВ к кусту №12 до ВЛ 6кВ к КПП. Дорога автомобильная от ПК 25=50,00 до куста газовых скважин №6. Дорога автомобильная к кусту газовых скважин №6 (2-й въезд)». К отчету прилагаются обзорные карты-схемы и схемы масштабов 1:1 000 000, 1:100 000 и 1: 60 000 иллюстрирующие топографические особенности объектов культурного наследия и территорий, относящихся к перспективным и неперспективным зонам в исследуемой местности.

Анализ сведений о расположении выявленных объектов культурного наследия позволил авторам сделать вывод о типичных местах обнаружения археологических объектов – поселенческих комплексов, в наиболее изученных участках бассейна р. Пур и в прилегающих к нему участках. Расстояние до края террасы водных объектов от мест обнаружения поселений, как правило, не превышает 200-300 м. Авторы отмечают, что месторасположение промысловых комплексов не имеет четкой привязки к водным объектам, но они всегда располагаются рядом с поселениями, население которых

*Эксперт Цембалюк Светлана Ивановна*  
*Файл подписан цифровой электронной подписью*

занималось охотой на диких зверей при помощи ловушек. Расстояние до края террасы водных объектов от мест обнаружения промысловых комплексов может превышать 1 км (например, Еркал 2, Сугмутен-ягун III). Расположение комплексов напрямую связано с размером систем (количеством ям). Малые системы чаще всего приурочены к краевым участкам террас, где и в настоящее время обычны оленьи тропы. Системы среднего размера пересекают суходолы от бровки террасы до ее внутреннего края, упирающегося обычно в болото. Крупные комплексы, состоящие из двух параллельных или взаимно перпендикулярных рядов впадин, расположены вдоль либо поперек суходола или мыса. Самые крупные системы ловушек находятся на широких участках суходолов и состоят из одного или нескольких рядов впадин, перекрывающих свободный проход во всех направлениях.

Таким образом, поселенческие и промысловые комплексы бывают расположены:

1. На берегах р. Пур или ее истоков – р.р. Айваседапур и Пякупур, а также р. Надым, на берегах притоков разного порядка - в среднем, нижнем или верхнем течении.

- на террасах - как на мысах и суходолах, так и на прямолинейных участках берега (некоторые комплексы памятников в верхнем и нижнем течении р. Пякупур и др.);
- вблизи устья притоков (комплексы памятников в верхнем и нижнем течении рек Пякупур, Етыпур и др.);
- в истоках и устьях озерных проток (некоторые комплексы памятников в верхнем течении р. Пякупур и др.);
- на берегах старичных озер и, соответственно, на террасе (комплексы памятников на реках Харампур, Етыпур и др.).

3. На берегах проточных озер (на краю современного и коренного берега) - комплекс памятников на оз. Пяку-то, Щетнмато-лор.

4. На суходольных останцах древней ледниковой равнины (комплекс памятников на горе Увыр-пай – Ет-то 1 - 4).

Могильников и святилищ в бассейне р. Пур известно мало, поэтому говорить о типичных местах их обнаружения пока не приходится.

Установлено, что в административном отношении экспертируемый участок расположен на территории Пуровского района Ямало-Ненецкого автономного округа. Территории, отводимые под строительство объектов обустройства Яро-Яхинского месторождения приурочены к заболоченной, заозёрной, слабодренированной территории междуречья рек Большая Яръяха и Нгарка-Хадыга-Яха. Участок находится в истоках рек Толтъяха, Большая Яръяха и Ивайтосё. Строительство объектов запланировано на водораздельной, слабодренированной, заболоченной территории, покрытой сетью озёрных систем и мелких безымянных озёр. Исходя из ландшафтно-топографической характеристики, данные территории авторы отнесли к неперспективной зоне.

Авторы отчета в качестве критериев выделения зон используют совокупность следующих параметров, выявленных в результате анализа расположения обнаруженных ранее объектов археологического наследия:

1. наличие водоема;

*Эксперт Цембалюк Светлана Ивановна*

*Файл подписан цифровой электронной подписью*

2. наличие вблизи транспортного пути, в качестве которого использовались реки или системы проточных озёр;
3. наличие приподнятой над окружающим рельефом, хорошо дренируемой площадки.
4. наличие мест, позволяющих заниматься рыбной ловлей, охотой и оленеводством.

К неперспективной зоне авторы отнесли участки, которые по ландшафтно-топографическим условиям не удовлетворяют требованиям для размещения на них долговременных поселенческих комплексов, хозяйственных, культовых и жилых объектов, а также временных поселений, на которых не требуется постоянного присутствия человека. К неперспективным участкам ими отнесены также участки, на которых выявление объектов, обладающих признаками объекта культурного наследия, на сегодняшний день технически невозможно.

Также авторами отчета было установлено, что исследуемые участки практически полностью были обследованы в 2011 году, и на данный момент времени подвергнуты значительному антропогенному воздействию.

Авторы констатируют, что в пределах экспертируемого участка объекты культурного наследия, включенные в Единый государственный реестр объектов культурного наследия РФ, выявленные объекты культурного наследия, объекты, обладающие признаками объектов культурного наследия, в том числе объекты археологического наследия, охранные и защитные зоны объектов культурного наследия отсутствуют. В связи с этим необходимость проведения полевых натурных работ также отсутствует.

## **7. Перечень документов и материалов, собранных и полученных при проведении экспертизы, а также использованной для нее специальной и справочной литературы:**

1. Федеральный закон от 25.06.2002 № 73-ФЗ «Об объектах культурного наследия (памятниках истории и культуры) народов Российской Федерации»;
2. Постановление Правительства РФ от 15.07.2009 № 569 «Об утверждении Положения о государственной историко-культурной экспертизе»;
3. Постановление Правительства РФ от 12.09.2015 № 972 «Об утверждении Положения о зонах охраны объектов культурного наследия (памятников истории и культуры) народов Российской Федерации»;
4. Приказ Министерства культуры РФ от 02.07.2015 № 1905 «Об утверждении порядка проведения работ по выявлению объектов, обладающих признаками объекта культурного наследия, и государственному учёту объектов, обладающих признаками объекта культурного наследия»;
5. Закон Ямало-Ненецкого автономного округа от 26 мая 2015 № 52-ЗАО «Об объектах культурного наследия (памятниках истории и культуры) народов Российской Федерации, расположенных на территории Ямало-Ненецкого автономного округа»;
6. «Положение о порядке проведения археологических полевых работ и составления научной отчётной документации». Утверждено постановлением Бюро историко-филологических наук Российской академии наук от 20.06.2018 г. № 32;

*Эксперт Цембалюк Светлана Ивановна*

*Файл подписан цифровой электронной подписью*

7. Отчет: «Историко-культурные исследования участков по проекту: «Обустройство Яро-Яхинского нефтегазоконденсатного месторождения на период ОНР. Дорога автомобильная к кусту №8. ВЛ к кусту №9. ВЛ6 кВ от ВЛ 6кВ к кусту №12 до ВЛ 6кВ к КПП. Дорога автомобильная от ПК 25=50,00 до куста газовых скважин №6. Дорога автомобильная к кусту газовых скважин №6 (2-й въезд)» (камеральный этап)». Тюмень, 2018.

## **8. Обоснования выводов экспертизы**

Изученная документация и привлеченные источники содержат полноценные сведения об испрашиваемом земельном участке и исчерпывающую информацию, соответствующую требованиям Федерального закона от 25.06.2002 г. № 73-ФЗ «Об объектах культурного наследия (памятниках истории и культуры) народов Российской Федерации», необходимую для принятия решения о возможности проведения земляных, строительных, мелиоративных, хозяйственных работ, работ по использованию лесов (за исключением работ, указанных в пунктах 3, 4 и 7 части 1 статьи 25 Лесного кодекса Российской Федерации) и иных работ.

Установлено, что территория, испрашиваемая по проекту «Обустройство Яро-Яхинского нефтегазоконденсатного месторождения на период ОНР. Дорога автомобильная к кусту №8. ВЛ к кусту №9. ВЛ6 кВ от ВЛ 6кВ к кусту №12 до ВЛ 6кВ к КПП. Дорога автомобильная от ПК 25=50,00 до куста газовых скважин №6. Дорога автомобильная к кусту газовых скважин №6 (2-й въезд)», площадью 395,0875 га находится в неперспективной зоне. Необходимость проведения полевых археологических работ на участке отсутствует.

## **9. Вывод экспертизы**

На основании рассмотренных документов, привлеченных литературных данных и иных источников, эксперт пришел к следующим выводам: на земельном участке по проекту: «Обустройство Яро-Яхинского нефтегазоконденсатного месторождения на период ОНР. Дорога автомобильная к кусту №8. ВЛ к кусту №9. ВЛ6 кВ от ВЛ 6кВ к кусту №12 до ВЛ 6кВ к КПП. Дорога автомобильная от ПК 25=50,00 до куста газовых скважин №6. Дорога автомобильная к кусту газовых скважин №6 (2-й въезд)» общей площадью 395,0875 га объекты культурного наследия, включенные в Единый государственный реестр объектов культурного наследия РФ, выявленные объекты культурного наследия, объекты, обладающие признаками объектов культурного наследия, в том числе объекты археологического наследия, охранные и защитные зоны объектов культурного наследия отсутствуют.

Эксперт считает возможным (**положительное заключение**) проведение земляных, строительных, мелиоративных, хозяйственных работ, работ по использованию лесов и иных работ на земельном участке по проекту: «Обустройство Яро-Яхинского нефтегазоконденсатного месторождения на период ОНР. Дорога автомобильная к кусту №8. ВЛ к кусту №9. ВЛ6 кВ от ВЛ 6кВ к кусту №12 до ВЛ 6кВ к КПП. Дорога автомобильная от ПК 25=50,00 до куста газовых скважин №6. Дорога автомобильная к кусту газовых скважин №6 (2-й въезд)» общей площадью 395,0875 га без ограничений, связанных с осуществлением мероприятий по сохранению объектов культурного наследия.

*Эксперт Цембалюк Светлана Ивановна*

*Файл подписан цифровой электронной подписью*

В соответствии с пунктом 4 и 11 статьи 36 Федерального закона от 25.06.2002 N 73-ФЗ, в случае обнаружения в ходе проведения изыскательских, проектных, земляных, строительных, мелиоративных, хозяйственных работ, работ, предусмотренных статьей 25 Лесного кодекса Российской Федерации работ по использованию лесов (за исключением работ, указанных в пунктах 3, 4 и 7 части 1 статьи 25 Лесного кодекса Российской Федерации) и иных работ объекта, обладающего признаками объекта культурного наследия, в том числе объекта археологического наследия, заказчик указанных работ, технический заказчик (застройщик) объекта капитального строительства, лицо, проводящее указанные работы, обязаны незамедлительно приостановить указанные работы и в течение трех дней со дня обнаружения такого объекта направить в региональный орган охраны объектов культурного наследия письменное заявление об обнаруженном объекте.

Археологические предметы, обнаруженные в результате проведения изыскательских, проектных, земляных, строительных, мелиоративных, хозяйственных работ, указанных в статье 30 настоящего Федерального закона работ по использованию лесов и иных работ, подлежат обязательной передаче физическими и (или) юридическими лицами, осуществляющими указанные работы, государству в порядке, установленном федеральным органом охраны объектов культурного наследия.

**Эксперт, к.и.н.**

**Перечень приложений к заключению экспертизы:**

1. Отчет: «Историко-культурные исследования участков по проекту: «Обустройство Яро-Яхинского нефтегазоконденсатного месторождения на период ОНР. Дорога автомобильная к кусту №8. ВЛ к кусту №9. ВЛ6 кВ от ВЛ 6кВ к кусту №12 до ВЛ 6кВ к КПП. Дорога автомобильная от ПК 25=50,00 до куста газовых скважин №6. Дорога автомобильная к кусту газовых скважин №6 (2-й въезд)» (камеральный этап)». Тюмень, 2018.

## ПРИЛОЖЕНИЯ



**Ассоциация  
«Центр этноэкологических и технологических исследований Сибири»**

УДК:902(571.122)

ББК:63.4(2p5)

Гриф \_\_\_\_\_

Инв. № \_\_\_\_\_

УТВЕРЖДАЮ

Управляющий делами

ЦЭТИС, д.и.н.

А.Н. Багашев



**ОТЧЕТ**

**«Историко-культурные исследования по проекту:**

**«Обустройство Яро-Яхинского нефтегазоконденсатного месторождения на период ОНР. Дорога автомобильная к кусту №8. ВЛ к кусту №9. ВЛ6 кВ от ВЛ 6кВ к кусту №12 до ВЛ 6кВ к КПП. Дорога автомобильная от ПК 25=50,00 до куста газовых скважин №6. Дорога автомобильная к кусту газовых скважин №6 (2-й въезд)».**

**Общая площадь – 395,0875 га.**

(камеральный этап)

Тюмень, 2018

## АННОТАЦИЯ

Отчет - 320 с, 2 текстовых приложения, 6 графических приложения.

**ЯМАЛО-НЕНЕЦКИЙ АВТОНОМНЫЙ ОКРУГ, НАДЫМСКИЙ РАЙОН, ПЕСЦОВОЕ МЕСТОРОЖДЕНИЕ, Р. ТОЛТЬЯХА, Р. БОЛЬШАЯ ЯРЬЯХА, ОЗЕРО ХАРВУТО, ИСТОРИКО-КУЛЬТУРНЫЕ ИЗЫСКАНИЯ, ЗОНИРОВАНИЕ, ОБЪЕКТ КН, ОБЪЕКТ, ОБЛАДАЮЩИЙ ПРИЗНАКАМИ ОБЪЕКТА КН, ОБЪЕКТ АРХЕОЛОГИЧЕСКОГО НАСЛЕДИЯ.**

Предметом исследования, представленном в отчете, является земельный участок, испрашиваемый под размещение объектов на территории Яро-Яхинского нефтегазоконденсатного месторождения по проекту: «Обустройство Яро-Яхинского нефтегазоконденсатного месторождения на период ОНР. Дорога автомобильная к кусту №8. ВЛ к кусту №9. ВЛ6 кВ от ВЛ 6кВ к кусту №12 до ВЛ 6кВ к КПП. Дорога автомобильная от ПК 25=50,00 до куста газовых скважин №6. Дорога автомобильная к кусту газовых скважин №6 (2-й въезд)». Общая площадь – 395,0875 га (*текст. прил. 1, 2*).

Исследуемый участок в соответствии с административным делением располагается в Пуровском районе Ямало-Ненецкого АО Тюменской области, в бассейне р. Пур (*граф. прил. 1*).

Цель – на предварительном камеральном этапе исследования до начала хозяйственных работ определить наличие/отсутствие объектов культурного наследия, включенных в реестр; выявленных объектов культурного наследия и перспективы выявления объектов, обладающих признаками объекта культурного наследия и их охранных и защитных зон, на земельном участке, отводимом под размещение объектов на территории Яро-Яхинского месторождения во избежание негативного воздействия хозяйственной деятельности на объекты культурного наследия.

Для выполнения поставленной цели решались следующие задачи:

- обзор выявленных объектов культурного наследия в бассейне реки Пур;
- выявление закономерностей расположения выявленных объектов культурного наследия в бассейне реки Пур, проведенное на основе анализа архивных материалов и литературных источников;
- анализ ландшафтно-топографической ситуации и выявление наиболее вероятных мест обнаружения объектов, обладающих признаками объекта культурного наследия на исследуемой территории;
- зонирование территории строительства по степени вероятности нахождения на ней объектов, обладающих признаками объекта культурного наследия и определение зоны натурного обследования до начала хозяйственных работ.

До настоящего времени территория Яро-Яхинского месторождения обследовалась сотрудниками НП «ЦЭТИС» в 2011 г. Объекты археологического наследия не обнаружены [Еньшин, 2011]. В 2018 году территория месторождения обследовалась отрядом под руководством М.А. Грачева. Объекты культурного наследия не обнаружены [Грачев, 2018].

В соответствии с целью, поставленной на предварительном этапе исследования, на испрашиваемой территории были определены зоны с различной степенью вероятности обнаружения объектов, обладающих признаками объекта культурного наследия: неперспективные. Также было установлено, что испрашиваемая территория была практически полностью обследована в 2011 (*граф. прил. 5*). В связи с этим необходимость проведения полевых работ отсутствует.

Таким образом, в результате исследования установлено, что на территории, испрашиваемой под размещение объектов по проекту: «Обустройство Яро-Яхинского нефтегазоконденсатного месторождения на период ОНР. Дорога автомобильная к кусту №8. ВЛ к кусту №9. ВЛ6 кВ от ВЛ 6кВ к кусту №12 до ВЛ 6кВ к КПП. Дорога автомобильная от ПК 25=50,00 до куста газовых скважин №6. Дорога автомобильная к кусту газовых скважин №6 (2-й въезд)» общей площадью 395,0875 га, объекты КН, включенные в Единый государственный реестр объектов культурного наследия (памятники истории и культуры) народов Российской Федерации, выявленные объекты КН, объекты, обладающие признаками объекта КН, в том числе объекты археологического наследия отсутствуют. Испрашиваемый земельный участок расположен вне зон охраны и защитных зон объектов культурного наследия.

## СОДЕРЖАНИЕ

Введение .....	5
1. Методика проведения зонирования .....	7
2. История археологического исследования территории и площадей, прилегающей к ней.....	8
3. Краткая ландшафтно-топографическая характеристика района исследований с точки зрения благоприятности её заселения в древности.....	11
4. Зонирование исследуемой территории.....	13
Заключение.....	15
Список источников и литературы.....	16
Список текстовых приложений .....	19
Текстовые приложения.....	20
Список графических приложений .....	313
Графические приложения .....	314

## ВВЕДЕНИЕ

В настоящем отчете представлены результаты камерального этапа историко-культурного исследования территории, испрашиваемой под размещение объектов на Яро-Яхинском месторождении по проекту: «Обустройство Яро-Яхинского нефтегазоконденсатного месторождения на период ОПр. Дорога автомобильная к кусту №8. ВЛ к кусту №9. ВЛ6 кВ от ВЛ 6кВ к кусту №12 до ВЛ 6кВ к КПП. Дорога автомобильная от ПК 25=50,00 до куста газовых скважин №6. Дорога автомобильная к кусту газовых скважин №6 (2-й въезд)». Общая площадь – 395,0875 га (*текст. прил. 1, 2*).

Исследуемый участок в соответствии с административным делением располагается в Пуровском районе Ямало-Ненецкого АО Тюменской области, в бассейне р. Пур (*граф. прил. 1*).

Работа проводится по заказу ООО «ТюменьПромИзыскания».

Исследования проводятся в связи с тем, что Служба государственной охраны объектов культурного наследия ЯНАО не располагает сведениями об отсутствии на испрашиваемом участке выявленных объектов культурного наследия либо объектов, обладающих признаками объекта культурного наследия (в том числе археологического) (*текст. прил. 1*).

Цель – на предварительном камеральном этапе исследования до начала хозяйственных работ определить наличие/отсутствие объектов культурного наследия, включенных в реестр; выявленных объектов культурного наследия и перспективы выявления объектов, обладающих признаками объекта культурного наследия и их охранных и защитных зон, на земельном участке, отводимом под размещение объектов на территории Яро-Яхинского месторождения во избежание негативного воздействия хозяйственной деятельности на объекты культурного наследия.

Для выполнения поставленной цели решались следующие задачи:

- обзор выявленных объектов культурного наследия в бассейне реки Пур;
- выявление закономерностей расположения выявленных объектов культурного наследия в бассейне реки Пур, проведённое на основе анализа архивных материалов и литературных источников;
- анализ ландшафтно-топографической ситуации и выявление наиболее вероятных мест обнаружения объектов, обладающих признаками объекта культурного наследия на исследуемой территории;
- зонирование территории строительства по степени вероятности нахождения на ней объектов, обладающих признаками объекта культурного наследия и определение зоны натурного обследования до начала хозяйственных работ.

До настоящего времени территория Яро-Яхинского месторождения обследовалась

сотрудниками НП «ЦЭТИС» в 2011 г. Объекты археологического наследия не обнаружены [Енышин, 2011]. В 2018 году территория месторождения обследовалась отрядом под руководством М.А. Грачева. Объекты культурного наследия не обнаружены [Грачев, 2018].

В соответствии с целью, поставленной на предварительном этапе исследования, на испрашиваемой территории были определены зоны с различной степенью вероятности обнаружения объектов, обладающих признаками объекта культурного наследия: неперспективные. Также было установлено, что испрашиваемая территория была практически полностью обследована в 2011 (*граф. прил. 5*). В связи с этим необходимость проведения полевых работ отсутствует.

Результаты приведённого зонирования нанесены на карту-схему масштаба 1:100 000 (*граф. прил. 3*).

Таким образом, в результате исследования установлено, что на территории, испрашиваемой под размещение объектов по проекту: «Обустройство Яро-Яхинского нефтегазоконденсатного месторождения на период ОНР. Дорога автомобильная к кусту №8. ВЛ к кусту №9. ВЛ6 кВ от ВЛ 6кВ к кусту №12 до ВЛ 6кВ к КПП. Дорога автомобильная от ПК 25=50,00 до куста газовых скважин №6. Дорога автомобильная к кусту газовых скважин №6 (2-й въезд)» общей площадью 395,0875 га, объекты КН, включенные в Единый государственный реестр объектов культурного наследия (памятники истории и культуры) народов Российской Федерации, выявленные объекты КН, объекты, обладающие признаками объекта КН, в том числе объекты археологического наследия отсутствуют. Испрашиваемый земельный участок расположен вне зон охраны и защитных зон объектов культурного наследия.

## **1. МЕТОДИКА ПРОВЕДЕНИЯ ЗОНИРОВАНИЯ**

Зонирование исследуемой территории по степени вероятности выявления объектов, обладающих признаками объекта культурного наследия, проводится на основании изучения исходной документации, включающий в себя:

- анализ архивных и литературных источников по древней и современной истории населения, проживавшего на территории бассейна реки Пур;
- выявление закономерностей расположения выявленных объектов культурного наследия на территории бассейна реки Пур, проведенное по архивным источникам, литературным данным, а также исходя из опыта предшествующих исследований;
- анализ ландшафтно-топографической характеристики района, с точки зрения благоприятности ее заселения в древности, средневековье и в новое время, проведенный на основании изучения картографических материалов масштаба 1:100 000, 1:25 000 и соответствующей литературы;
- выявление зон на исследуемой территории с различной степенью вероятности обнаружения объектов, обладающих признаками объекта культурного наследия: неперспективные.

Границы выделенных участков наносятся на карту-схему масштаба 1:100 000.

## **1. ИСТОРИЯ АРХЕОЛОГИЧЕСКИХ ИССЛЕДОВАНИЙ ТЕРРИТОРИИ И ПЛОЩАДЕЙ, ПРИЛЕГАЮЩИХ К НЕЙ**

Первые сведения об археологических памятниках на территории современного Ямало-Ненецкого автономного округа стали достоянием науки с конца XIX-начала XX веков.

Основной же материал, касающийся археологических культур региона, получен на протяжении последних 70-80 лет. Благодаря исследованиям нескольких поколений отечественных ученых на территории ЯНАО стали известны археологические памятники практически всех эпох – камня, бронзы и железа. Проблематика научных исследований охватывает широкий круг тем: хозяйственно-культурная адаптация и типология хозяйства, пути и способы освоения человеком северных территорий, этно - и культурогенез, древнее искусство, культурные связи и т.д. [История Ямала, 2010. С. 11-14]. В последние годы появился ряд научно-популярных работ, раскрывающих этапы древней истории отдельных районов западносибирского Севера по археологическим материалам, а также историографические обзоры, посвященные археологическому и этнографическому изучению края.

Пуровский район достаточно хорошо изучен в археологическом отношении, в настоящее время на его территории известно около 200 объектов.

Данные, полученные с исследованных стоянок и поселений, позволяют констатировать, что территория Пуровского района активно осваивалась человеком на протяжении всей первобытной эпохи. Археологические памятники, хронологически представлены эпохой неолита, бронзы, раннего железного века и средневековья. Подводя краткий итог изучению древностей Пуровского района, следует отметить, что хронологический спектр памятников, выявленных здесь, достаточно широк.

Наиболее древним этапом освоения этой территории следует считать эпоху мезолита, к которой отнесена стоянка Пямали-яха 4, расположенная у истоков р. Пур на озере Пяку-то. Согласно опубликованной информации она датируется временем около 7–8,5 тысяч лет назад [Погодин, 1998; Косинская, Федорова, 1994]. Близким временем, переходом от мезолита к неолиту датировано поселение Тоньяха 1, расположенное в бассейне р. Пурпе [Зах, 2001]. К позднему мезолиту отнесено промысловое сооружение Харампур 4, расположенное на правом берегу р. Харампур [История Ямала, 2010].

До недавнего времени памятники эпохи неолита в Пуровском районе, были неизвестны [Косинская, Федорова, 1994]. Однако, открытие и изучение поселения Етто-1, расположенного на границе Надымского и Пуровского районов свидетельствует, что рассматриваемая территория заселялась в неолитическую эпоху [Косинская, 1998]. Керамический комплекс этого поселения выделен еттовский культурный тип эпохи неолита.

Единственным известным, в настоящее время, неолитическим объектом, промыслового



значения – является памятник Воряха 1, обнаруженный в среднем течении р. Пякупур [История Ямала, 2010. С. 38-39].

Памятники эпохи энеолита известны в истоках р. Пур (Пяку-то-1 и 2, Прынгтой-ягун, Кор-ягун 1 и др.). В этот период совершенствуется охотничье-рыболовческое хозяйство, хотя в каменном инвентаре, домостроительстве и керамическом производстве сохраняются многие неолитические черты. Медные орудия, а также следы их производства пока не встречены на памятниках таежной и тундровой зон. Освоение северным населением приемов обработки меди и бронзы относится к бронзовому веку (XVIII–IX вв. до н.э.). Из бронзы изготавливали топоры, наконечники стрел, ножи, шилья и другие мелкие изделия. Однако отсутствие источников сырья и использование металла из более южных районов способствовало сохранению в обиходе орудий из камня. Памятники эпох энеолита и бронзы (Ай-Камчин-ягун-4, 5, Вынгапур- 2, Щетманто-лор, Пякутинка-1, Хальмеряха-1) получены преимущественно из разведочных сборов и требуют дальнейшего [Косинская, Федорова, 1994].

В бассейне р. Пякупур открыто более 40 памятников эпохи железа: от памятников кулайского времени до поселений начала II тыс. н.э. [Косинская, Федорова, 1994].

#### *Археологические исследования на территории*

##### *Яро-Яхинского месторождения*

Непосредственно на территории Яро-Яхинского месторождения натурные исследования проводились отрядом НП «ЦЭТИС под руководством Д.Н. Еньшина в 2011 г. Тогда была обследована большая часть месторождения, которая выявила неперспективность территории для поиска объектов археологического наследия. Также были обследованы близлежащие перспективные участки, а именно террасы рек Большая Яряха (в её истоке), Саловаяха, Ивайтосё и юго-восточный берег озера Харвута. Объекты культурного наследия не обнаружены [Еньшин, 2011].

В 2018 году в ходе выполнения работ по проекту «Межпромысловый конденсатопровод УКПГ Берегового НГКМ – УКПГ Яро-Яхинского НГКМ» (общей протяженностью 60,471 км), частично была обследована территория Яро-Яхинского месторождения [Грачев, 2018].

Ближайшими к испрашиваемой территории памятниками археологии являются селище Ямылимуяха 1 в 38,3 км к юго-западу и местонахождение Нгарка-Хадыха в 29, 2 км к СЗ (*граф. прил. 1*).

Таким образом, на террасах р. Пур и её притоков выявлены археологические объекты КН.

Анализ сведений позволяет сделать вывод о типичных местах обнаружения археологических объектов в бассейне р. Пур и в прилегающих к нему участках.

Месторасположение промысловых комплексов не имеет четкой привязки к водным объектам, но они всегда располагаются рядом с поселениями, население которых занималось охотой на диких зверей при помощи ловушек. Расстояние до водных объектов от мест обнаружения промысловых комплексов может превышать 1 км (например, Еркал 2, Сугмутен-ягун III).

Поселенческие и промысловые комплексы, как правило, расположены:

1. На берегах р. Пур или ее истоков - р.р. Айваседапур и Пякупур, а так же р. Надым, на берегах притоков разного порядка - в среднем, нижнем или верхнем течении:

- на террасах - как на мысах и суходолах, так и на прямолинейных участках берега (некоторые комплексы памятников в верхнем и нижнем течении р. Пякупури др.);
- вблизи устья притоков (комплексы памятников в верхнем и нижнем течении рек Пякупур, Етыпур и др.);
- в истоках и устьях озерных проток (некоторые комплексы памятников в верхнем течении р. Пякупур и др.);
- на берегах старинных озер и, соответственно, на террасе (комплексы памятников на реках Харампур, Етыпур и др.).

2. На берегах проточных озер (на краю современного и коренного берега) комплекс памятников на оз. Пяку-то, Щетнмато-лор.

3. На суходольных останцах древней ледниковой равнины (комплекс памятников на горе Увыр-пай - Ет-то 1 - 4).

Могильников и святилищ в бассейне р. Пур известно мало, поэтому говорить о типичных местах их обнаружения пока не приходится.

Однако исследуемый участок располагается в других ландшафтных условиях в неперспективной зоне, и поэтому вероятность обнаружения археологических объектов на исследуемой территории очень низкая. Кроме того, испрашиваемая территория подвергнута значительному хозяйственному освоению (*граф. прил. 4*), а также практически полностью обследована в 2011 году (*граф. прил. 5*).

### **3. КРАТКАЯ ЛАНДШАФТНО-ТОПОГРАФИЧЕСКАЯ ХАРАКТЕРИСТИКА РАЙОНА ИССЛЕДОВАНИЯ С ТОЧКИ ЗРЕНИЯ БЛАГОПРИЯТНОСТИ ЕЁ ЗАСЕЛЕНИЯ В ДРЕВНОСТИ**

Участок исследования расположен в Нижнетазовской провинции, Пур-Тазовского северного района на территории Яро-Яхинского НГКМ в Пуровском р-не, Тюменской обл.

Территория представляет пологоволнистые кустарничково-лишайниковые тундровые равнины с лиственничными рединами на тундровых элювиально-глеевых почвах. Лесные комплексы с низкорослыми и разреженными лиственничниками встречаются в составе придолинно - дренированного и пойменного таежно-болотного – тундрового типов местности. Для лесотундровой равнинной зональной области характерна развитая сплошная вечная мерзлота. Лесотундра включает в себя комплекс сосуществующих и часто сменяющих друг друга тундр, редколесий, участков лиственничных лесов и болот. На остальной территории располагаются болота, луга, по долинам рек — заросли кустарников.

В изреженных древостоях лесотундры преобладает лиственница, низкая кривоствольная береза, реже встречается ель. Деревья растут группами и поодиночке. Густые заросли ерника формируют трудно проходимый подлесок. В напочвенном покрове преобладают лишайники, водяника, брусника, голубика, багульник болотный, болотный вереск. В речных долинах распространены ивняки и ольховники с участками злаковых и осоковых лугов и низинных болот. В лесотундре, по сравнению с тундрой — деревьев становится все больше и больше. Здесь много лиственницы, расположена на пологих склонах возвышенностей, спускается в речные долины, редко разбросана на террасах, возвышающихся над поймами рек, болот, озерков. Собственно, там, где начинается лиственница, начинается северная граница лесотундры. В южной части лесотундры в редирах и редколесьях встречаются вкрапления ели и березы. Не менее характерный компонент тундр - кустарниковые ивы. Ивняковые заросли формируются преимущественно на водоразделах, по дренированным, глубоко протаивающим склонам, где зимой достаточно много снега, в поймах рек; реже встречаются они на болотах. Пушицевые кочкарники с моховым или лишайниковым покровом устилают высохшие и специально осушенные озера (хасыреи). Это идеальные весенне-летние пастбища оленей.

Растительность лесотундры вообще богата так называемыми «кормовыми растениями», что играет важную роль в развитии оленеводства.

Почвенный покров представлен болотными мерзлотными и торфяными типами, плоско-волнистыми песчано-суглинистыми и озерно-аллювиальными почвами. На данной территории расположены выпуклые олиготрофные болота - мелкоконтурные, арктические, травяные, травяно-моховые с обилием озер и озерков, иногда соединены протоками.

Почвенный покров имеет особенности, выражающиеся в виде – зональности почв на дренированных водоразделах и широкую изменчивость в пределах одной и той же зоны в связи с рельефом. В тундровой и лесотундровой зоне почвы формируются на глинисто-песчаных отложениях морского и ледникового происхождения, в условиях слабооттаивающей в летнее время мерзлоты. Под хвойными и смешанными лесами сформировались различные варианты подзолистых почв, характерными чертами которых являются кислотность, промывной режим, бедность органического и минерального состава. В лесотундре преобладают глеево- подзолистые почвы. При переувлажненности формируется подзолисто-болотные и торфяно-болотные почвы. Отличительной чертой почвенного покрова является обилие воды в почвах. Причины этого определяются климатом, отличающимся большим количеством осадков, длительным сезонным промерзанием и медленным позднелетним оттаиванием грунтовых почв.

В рельефе широко распространены мерзлотные формы – термокарстовые котловины, бугры пучения, пятнистые и полигональные тундры. Обычно бугры пучения имеют высоту 3-5м и заметны в безлесой тундре. Структура тундровых, лесотундровых и северотаежных комплексов во многом определяется протекающими в мерзлых породах процессами термокарста, течения (солифлюкции), и пучения грунтов. В результате протаивания подземных льдов формируются отрицательные формы рельефа - блюдца протаивания, термокарстовые западины и котловины термокарстовых озер. Болота в лесотундровых районах преобладают арктические, преимущественно низинные, залегающие в мерзлых грунтах болота. Низинные болота располагаются в долинах рек и по берегам озер, поверхность их обычно вогнутая или плоская.

Болота сравнительно молодой элемент природного комплекса Западной Сибири. Их зарождение началось около 10 тыс. лет назад, процесс заболачивания затрагивал только пониженные участки рельефа: зарастали и превращались в торфяники ложбины, озерные котловины, старичные русла [Бакулин, Козин, 1996; Атлас ЯНАО, 2004].

#### 4. ЗОНИРОВАНИЕ ИССЛЕДУЕМОЙ ТЕРРИТОРИИ

На основании имеющихся данных, можно сделать предположения о степени перспективности испрашиваемой территории для поиска объектов, обладающих признаками объекта культурного наследия, относящихся к археологическому наследию. Историко-культурное зонирование исследуемой территории выполнено на основании анализа ландшафтно-топографической характеристики района с точки зрения благоприятности её заселения человеком в древности, с учетом опыта предшествующих исследователей и закономерностей расположения археологических объектов. Общая площадь исследуемого участков составляет 395,0875 га.

Район исследования расположен в 36,8 км к СВ от города Новый Уренгой, в бассейне р. Пур (*граф. прил. 1*). Участки, отводимые под размещение объектов обустройства Яро-Яхинского месторождения приурочены к заболоченной, заозёрной, славодренированной территории междуречья рек Большая Яряха и Нгарка-Хадыта-Яха. Здесь берут свое начало реки Толгяха, Большая Яряха, Ивайтосё (*граф. прил. 2-4*).

Таким образом исследуемые участки, отводимые под размещение объектов обустройства месторождения отнесён к неперспективным, так как находится на водораздельной, славодренированной, заболоченной территории, покрытой сетью озёрных систем и мелких безымянных озёр (*граф. прил. 2-4*). Проведенные в 2018 году натурные изыскания также показали неперспективность территории для поиска объектов археологического наследия [Грачев, 2018] (*граф. прил. 6*).

Испрашиваемая территория практически полностью была обследована в 2011 году [Еньшин, 2011] (*граф. прил. 5*), и подвергнута значительному антропогенному воздействию (*граф. прил. 4*).

К неперспективной зоне относятся участки, которые по ландшафтно-топографическим условиям не удовлетворяют требованиям для размещения на них долговременных поселенческих комплексов, хозяйственных, культовых и жилых объектов, а также временных поселений, на которых не требуется постоянного присутствия человека. К неперспективным участкам ими отнесены также участки, на которых выявление объектов, обладающих признаками объекта культурного наследия, на сегодняшний день технически невозможно. В связи с этим необходимость проведения полевых натурных работ отсутствует.

Таким образом, в результате исследования установлено, что на территории, испрашиваемой под размещение объектов по проекту: «Обустройство Яро-Яхинского нефтегазоконденсатного месторождения на период ОНР. Дорога автомобильная к кусту №8. ВЛ к кусту №9. ВЛ6 кВ от ВЛ 6кВ к кусту №12 до ВЛ 6кВ к КПП. Дорога

автомобильная от ПК 25=50,00 до куста газовых скважин №6. Дорога автомобильная к кусту газовых скважин №6 (2-й въезд)» общей площадью 395,0875 га, объекты КН, включенные в Единый государственный реестр объектов культурного наследия (памятники истории и культуры) народов Российской Федерации, выявленные объекты КН, объекты, обладающие признаками объекта КН, в том числе объекты археологического наследия отсутствуют. Испрашиваемый земельный участок расположен вне зон охраны и защитных зон объектов культурного наследия.

## **ЗАКЛЮЧЕНИЕ**

В соответствии с целью, поставленной на предварительном этапе исследования, проведено зонирование территории, испрашиваемой под размещение объектов обустройства Яро-Яхинского месторождения.

Работа проводится по заказу ООО «Тюменьпромизыскания».

В результате проведения исследования на испрашиваемых участках были определены зоны с различной степенью вероятности обнаружения объектов, обладающих признаками объекта культурного наследия: неперспективные. Также установлено, что испрашиваемые участки практически полностью были обследованы в 2011 году и к настоящему моменту подвергнуты значительному антропогенному воздействию. В связи с этим необходимость проведения полевых работ отсутствует.

По результатам работы на предварительном этапе исследования выработаны следующие рекомендации:

Рекомендуем разрешить проведение работ по проекту: «Обустройство Яро-Яхинского нефтегазоконденсатного месторождения на период ОНР. Дорога автомобильная к кусту №8. ВЛ к кусту №9. ВЛ6 кВ от ВЛ 6кВ к кусту №12 до ВЛ 6кВ к КПП. Дорога автомобильная от ПК 25+50,00 до куста газовых скважин №6. Дорога автомобильная к кусту газовых скважин №6 (2-й въезд)», на участке общей площадью 395,0875 га в пределах заявленных границ без ограничений, связанных с осуществлением специальных мероприятий по сохранению культурного наследия.

## СПИСОК ИСТОЧНИКОВ И ЛИТЕРАТУРЫ

### ИСТОЧНИКИ

Балуева Ю.В. Отчет о НИР «Историко-культурная экспертиза земельных участков под объект «Обустройство пласта БУ17 Уренгойского газоконденсатного месторождения Усть-Ямсовейского лицензионного участка» в Пуровском районе в 2010 году (этап предварительной камеральной экспертизы и натурное обследование)». Нефтеюганск. 2010.

Волков Е.Н. Отчет о НИР: «Нефтеконденсатопровод Уренгой – Пурпе». Договор №754/1. Тюмень, 2013.

Грачев М.А. Акт №57-2018 государственной историко-культурной экспертизы земель, подлежащих техногенному воздействию в ходе строительных работ и иных работ по проекту «Межпромысловый конденсатопровод УКПГ Берегового НГКМ – УКПГ Яро-Яхинского НГКМ» (Общей протяженностью 60,471 км). Омск, 2018.

Еньшин Д.Н. Отчет о НИР: «Историко-культурные изыскания по объекту: «Обустройство Яро-Яхинского нефтегазоконденсатного месторождения на период ОПР». Тюмень, 2011.

Зах В.А. ИКЭ площадей объекта «Обустройство пробной эксплуатации 1 А опытного участка Ачимовских отложений Уренгойского месторождения» (натурное). Тюмень, ИПОС СО РАН. 2003.

Карпухин С. А. Отчет о НИР "ИКЭ территорий Ново-Уренгойского л/у ("Расширение НУ УКПГ с трубопроводами внешнего транспорта") и Восточно-Уренгойского л/у ("Расширение ВУ УКПГ с конденсатопроводом внешнего транспорта"). Книга 1 (натурное обследование). Тюмень, 2006.

Кочегов Е.И. Отчет о научно-исследовательской работе по проекту № 7660 «Обустройство Восточно-Уренгойского лицензионного участка пласта Ач5, нефтяной оторочки и газоконденсатной части пласта БУ». Историко-культурное и археологическое исследование территории» (натурные исследования). Тюмень. 2008.

Пархимович СЮ. Отчет о НИР «Историко-культурные изыскания (натурное обследование) участков, отводимых под строительство ВЛ 220 кВ «Уренгойская ГРЭС -Мангазея № 1, 2» в Пуровском и Красноселькупском районах ЯНАО, проведенные в 2011 году». Нефтеюганск. 2011.

Погодин А.А. Отчет об археологической разведке в Надымском и Пуровском районах Тюменской области в 1991 г. Екатеринбург, 1992.

Погодин А.А., Борзунов В.А., Ковригин А.А. Акт историко-культурной экспертизы Романовского месторождения. Екатеринбург, 1998.

Пошехонова О.Е. Отчет о научно-исследовательской работе по проекту № 8070



«Обустройство Восточно-Уренгойского лицензионного участка. Добыча и сбор газа Восточно-Уренгойского лицензионного участка. Историко-культурное и археологическое исследование территории» (натурные исследования). Тюмень. 2011.

Скочина С.Н. Отчет о НИР «Обоснование инвестиций в обустройство Северо-Пуровского газоконденсатного месторождения. Историко-культурная экспертиза площадей объектов обустройства (Тюменская область, ЯНАО, Пуровский район)». Тюмень, 2007.

Скочина С.Н. Отчет об экспертизе на территории четвертого опытного участка ачимовских отложений Уренгойского НГКМ и трассы конденсатопровода УКПГ 41-УКПТ. Тюмень, ИПОС СО РАН. 2008.

Смирнова М.А. Отчет о НИР «Проведение инвентаризации состояния объектов археологического наследия в Пуровском районе Ямало-Ненецкого автономного округа». Нефтеюганск, 2013.

Ткачев А.А. Археологические исследования на территории Пуровского района Ямало-Ненецкого автономного округа Тюменской области. Отчет о полевых исследованиях в 2003 году. Тюмень, 2003.

Ткачев А. А. Археологические исследования в бассейнах рек Ево-Яха и Ямсовей на территории Пуровского района Ямало-Ненецкого автономного округа Тюменской области. Тюмень. 2004.

## ЛИТЕРАТУРА

Атлас ЯНАО. ФГПУ. Омская картографическая фабрика. 2004.

Бакулин В.В., Козин В.В. География Тюменской области. Екатеринбург, 1996.

Болотные системы Западной Сибири и их природоохранное значение / под ред. д.б.н. профессора В.Б. Куваева. -Тула: Гриф и К, 2001. С, 331-345.

Косинская Л.Л. Поселение Ет-то I – первый неолитический памятник Надым–Пуровского водораздела // Урал в прошлом и настоящем. Матер. науч. конф. Ч. 1. Екатеринбург, 1998.

Косинская Л.Л., Федорова Н.В. Археологическая карта Ямало-Ненецкого автономного округа. Екатеринбург, 1994.

Лёзин В.А. Реки Ямало-Ненецкого автономного округа. Тюмень, 2000.

Ткачев А.А., Ткачева Н.А., Волков Е.Н. Разведочные работы в бассейне р. Евояха // Вестник археологии, антропологии и этнографии. № 6. Тюмень, 2005.

Физико-географическое районирование Тюменской области. М., 1973.

Хотинский Н.А., Климанов В.А. Радиоуглеродный возраст и климатические условия развития

бугристых торфяников Надым-Казымского междуречья в голоцене // Вопросы экологии растений, болот, болотных местообитаний и торфяных залежей. - Петрозаводск, 1985.С.132-140.

## **СПИСОК ТЕКСТОВЫХ ПРИЛОЖЕНИЙ**

Текстовое прил. 1. Копия письма Службы государственной охраны объектов культурного наследия Ямало-Ненецкого автономного округа №4701-17/2263 от 10.10.2018 г. в адрес ООО «Тюменьпромизыскания» - на 1 листе.

Текстовое прил. 2. Копии выписок и ЕГРН на

## ТЕКСТОВЫЕ ПРИЛОЖЕНИЯ



# СЛУЖБА ГОСУДАРСТВЕННОЙ ОХРАНЫ ОБЪЕКТОВ КУЛЬТУРНОГО НАСЛЕДИЯ ЯМАЛО-НЕНЕЦКОГО АВТОНОМНОГО ОКРУГА

Ул. Чубынина д. 14, г. Салехард, Ямало-Ненецкий автономный округ, 629008  
Тел.: (34922) 3-72-73, Тел./факс: (34922) 3-72-73, E-mail: nasledie@sgokn.yanao.ru  
ОГРН 1168901057885, ИНН/КПП 8901034761/890101001

10.10. 2018 г. № 4401/18/2283

На № 486 от 06.09.2018 г.

## ОТРИЦАТЕЛЬНОЕ ЗАКЛЮЧЕНИЕ

Генеральному директору  
ООО «Тюменьпромизыкация»

Б.Б. Куропаткину

Уважаемый Борис Борисович!

На участке реализации проектных решений по титулу: «Обустройство Яро-Яхинского нефтегазоконденсатного месторождения на период ОПР. Дорога автомобильная к кусту № 8. ВЛ к кусту № 9. ВЛ6 кВ от ВЛ 6 кВ к кусту № 12 до ВЛ 6 кВ к КПП. Дорога автомобильная от ПК 25=50,00 до куста газовых скважин № 6. Дорога автомобильная к кусту газовых скважин № 6 (2-й въезд)», согласно представленной схеме размещения объекта, отсутствуют объекты культурного наследия, включенные в единый государственный реестр объектов культурного наследия (памятников истории и культуры) народов Российской Федерации, выявленные объекты культурного наследия.

Испрашиваемый земельный участок расположен вне зон охраны, защитных зон объектов культурного наследия.

Сведениями об отсутствии на испрашиваемом участке объектов, обладающих признаками объекта культурного наследия (в т.ч. археологического), служба государственной охраны объектов культурного наследия Ямало-Ненецкого автономного округа (далее – служба) не располагает. Учитывая изложенное, Заказчик работ в соответствии со ст. 28, 30, 31, 32, 36, 45.1 Федерального закона от 25 июня 2002 года № 73-ФЗ «Об объектах культурного наследия (памятниках истории и культуры) народов Российской Федерации» (далее – Федеральный закон) обязан:

- обеспечить проведение и финансирование историко-культурной экспертизы земельного участка, подлежащего воздействию земляных, строительных, хозяйственных и иных работ, путем археологической разведки, в порядке, установленном ст. 45.1 Федерального закона;

- представить в службу документацию, подготовленную на основе археологических полевых работ, содержащую результаты исследований, в соответствии с которыми определяется наличие или отсутствие объектов, обладающих признаками объекта культурного наследия на земельном участке, подлежащем воздействию земляных, строительных, хозяйственных и иных работ, а также заключение государственной историко-культурной экспертизы указанной документации (либо земельного участка).

В случае обнаружения в границе земельного участка, подлежащего воздействию земляных, строительных, хозяйственных и иных работ объектов, обладающих признаками объекта археологического наследия, и после принятия службой решения о включении данного объекта в перечень выявленных объектов культурного наследия:

- разработать в составе проектной документации раздел об обеспечении сохранности выявленного объекта культурного наследия или о проведении спасательных археологических полевых работ или проект обеспечения сохранности выявленного объекта культурного наследия либо план проведения спасательных археологических полевых работ, включающих оценку воздействия проводимых работ на указанный объект культурного наследия (далее – документация или раздел документации, обосновывающий меры по обеспечению сохранности выявленного объекта культурного (археологического) наследия);

- получить по документации или разделу документации, обосновывающей меры по обеспечению сохранности выявленного объекта культурного наследия заключение государственной историко-культурной экспертизы и представить его совместно с указанной документацией в службу на согласование;

- обеспечить реализацию согласованной службой документации, обосновывающей меры по обеспечению сохранности выявленного объекта культурного (археологического) наследия.

Руководитель службы

Е.В. Дубкова

Псарева Наталья Юрьевна  
3-72-57

Выписка из ЕГРН об объекте недвижимости

ФГИС ЕГРН		
полное наименование органа регистрации прав		
Раздел 1		
Выписка из Единого государственного реестра недвижимости об объекте недвижимости		
<b>Сведения о характеристиках объекта недвижимости</b>		
На основании запроса от 30.08.2018 г., поступившего на рассмотрение 30.08.2018 г., сообщаем, что согласно записям Единого государственного реестра недвижимости:		
<b>Земельный участок</b>		
(вид объекта недвижимости)		
Лист № ____ Раздела <b>1</b>	Всего листов раздела <b>1</b> : ____	Всего разделов: ____
<b>30.08.2018 № 99/2018/157019406</b>		
Кадастровый номер:		<b>89:05:010404:7</b>
Номер кадастрового квартала:	89:05:010404	
Дата присвоения кадастрового номера:	20.04.2004	
Ранее присвоенный государственный учетный номер:	данные отсутствуют	
Адрес:	установлено относительно ориентира, расположенного в границах участка. Ориентир подъездная автодорога к скважине Р-30. Почтовый адрес ориентира: Ямало-Ненецкий автономный округ, р-н Путорский, Яро-Яхинское НГКМ	
Площадь:	4348 кв. м	
Кадастровая стоимость, руб.:	565.24	
Кадастровые номера расположенных в пределах земельного участка объектов недвижимости:	данные отсутствуют	
Кадастровые номера объектов недвижимости, из которых образован объект недвижимости:	данные отсутствуют	
Кадастровые номера образованных объектов недвижимости:	данные отсутствуют	
Сведения о включении объекта недвижимости в состав предприятия как имущественного комплекса:		
Государственный регистратор		ФГИС ЕГРН
полное наименование должности	подпись	инициалы, фамилия

М.П.

Раздел 1

Выписка из Единого государственного реестра недвижимости об объекте недвижимости		
<b>Сведения о характеристиках объекта недвижимости</b>		
<b>Земельный участок</b>		
(вид объекта недвижимости)		
Лист № ____ Раздела <b>1</b>	Всего листов раздела <b>1</b> : ____	Всего разделов: ____
<b>30.08.2018 № 99/2018/157019406</b>		
Кадастровый номер:		<b>89:05:010404:7</b>
Категория земель:	Земли промышленности, энергетики, транспорта, связи, радиовещания, телевидения, информатики, земли для обеспечения космической деятельности, земли обороны, безопасности и земли иного специального назначения	
Виды разрешенного использования:	под размещение объектов разработки Яро-Яхинского месторождения	
Сведения о кадастровом инженере:	данные отсутствуют	
Сведения о лесах, водных объектах и об иных природных объектах, расположенных в пределах земельного участка:	данные отсутствуют	
Сведения о том, что земельный участок полностью или частично расположен в границах зоны с особыми условиями использования территории или территории объекта культурного наследия	данные отсутствуют	
Сведения о том, что земельный участок расположен в границах особой экономической зоны, территории опережающего социально-экономического развития, зоны территориального развития в Российской Федерации, игорной зоны:	данные отсутствуют	
Сведения о том, что земельный участок расположен в границах особо охраняемой природной территории, охотничьих угодий, лесничеств, лесопарков:	данные отсутствуют	

Выписка из ЕГРН 89\_05\_010404\_7.htm[03.09.2018 11:20:36]

Сведения о результатах проведения государственного земельного надзора:	данные отсутствуют
Сведения о расположении земельного участка в границах территории, в отношении которой утвержден проект межевания территории:	данные отсутствуют

Государственный регистратор		ФГИС ЕГРН
полное наименование должности	подпись	инициалы, фамилия

М.П.

Раздел 1

Выписка из Единого государственного реестра недвижимости об объекте недвижимости  
Сведения о характеристиках объекта недвижимости

<b>Земельный участок</b>			
(вид объекта недвижимости)			
Лист № ____ Раздела <b>1</b>	Всего листов раздела <b>1</b> : ____	Всего разделов: ____	Всего листов выписки: ____
<b>30.08.2018 № 99/2018/157019406</b>			
Кадастровый номер:		<b>89:05:010404:7</b>	

Условный номер земельного участка:	данные отсутствуют
Сведения о принятии акта и (или) заключения договора, предусматривающих предоставление в соответствии с земельным законодательством исполнительным органом государственной власти или органом местного самоуправления находящегося в государственной или муниципальной собственности земельного участка для строительства наемного дома социального использования или наемного дома коммерческого использования:	данные отсутствуют
Сведения о том, что земельный участок или земельные участки образованы на основании решения об изъятии земельного участка и (или) расположенного на нем объекта недвижимости для государственных или муниципальных нужд:	данные отсутствуют
Сведения о том, что земельный участок образован из земель или земельного участка, государственная собственность на которые не разграничена:	данные отсутствуют
Сведения о наличии земельного спора о местоположении границ земельных участков:	данные отсутствуют
Статус записи об объекте недвижимости:	Сведения об объекте недвижимости имеют статус "актуальные, ранее учтенные"
Особые отметки:	Посредством данного земельного участка обеспечен доступ к земельному участку (земельным участкам) с кадастровым номером (кадастровыми номерами) 89:05:010404:5027. Сведения о видах разрешенного использования имеют статус «Актуальные незасвидетельствованные». Право (ограничение права, обременение объекта недвижимости) зарегистрировано на данный объект недвижимости с видами разрешенного использования «Для размещения объектов специального назначения». Сведения необходимые для заполнения раздела 4 отсутствуют. Сведения необходимые для заполнения раздела 4.1 отсутствуют. Сведения необходимые для заполнения раздела 4.2 отсутствуют.
Получатель выписки:	Лапина Татьяна Петровна

Государственный регистратор		ФГИС ЕГРН
полное наименование должности	подпись	инициалы, фамилия

М.П.

Раздел 2

Выписка из Единого государственного реестра недвижимости об объекте недвижимости  
Сведения о зарегистрированных правах

Земельный участок			
(вид объекта недвижимости)			
Лист № ____ Раздела <u>2</u>	Всего листов раздела <u>2</u> : ____	Всего разделов: ____	Всего листов выписки: ____
30.08.2018 № 99/2018/157019406			
Кадастровый номер:		89:05:010404:7	
1. Правообладатель (правообладатели):		1.1. данные о правообладателе отсутствуют	
2. Вид, номер и дата государственной регистрации права:		2.1. не зарегистрировано	



3.	Ограничение прав и обременение объекта недвижимости:	
	вид:	Аренда, весь объект
	дата государственной регистрации:	03.04.2018
	номер государственной регистрации:	89:05:010404:7-89/008/2018-1
	срок, на который установлено ограничение прав и обременение объекта недвижимости:	с 02.03.2018 по 31.12.2034
	лицо, в пользу которого установлено ограничение прав и обременение объекта недвижимости:	Акционерное общество "Арктическая газовая компания", ИНН: 8904002359
	основание государственной регистрации:	Договор аренды земельных участков от 22.02.2018 №40-18
4.	Договоры участия в долевом строительстве:	не зарегистрировано
5.	Заявленные в судебном порядке права требования:	данные отсутствуют
6.	Сведения о возражении в отношении зарегистрированного права:	данные отсутствуют
7.	Сведения о наличии решения об изъятии объекта недвижимости для государственных и муниципальных нужд:	данные отсутствуют
8.	Сведения о невозможности государственной регистрации без личного участия правообладателя или его законного представителя:	
9.	Правопритязания и сведения о наличии поступивших, но не рассмотренных заявлений о проведении государственной регистрации права (перехода, прекращения права), ограничения права или обременения объекта недвижимости, сделки в отношении объекта недвижимости:	данные отсутствуют
10.	Сведения об осуществлении государственной регистрации сделки, права, ограничения права без необходимого в силу закона согласия третьего лица, органа:	данные отсутствуют
11.	Сведения о невозможности государственной регистрации перехода, прекращения, ограничения права на земельный участок из земель сельскохозяйственного назначения:	

Государственный регистратор		ФГИС ЕГРН
полное наименование должности	подпись	инициалы, фамилия

М.П.

Раздел 3

Выписка из Единого государственного реестра недвижимости об объекте недвижимости  
Описание местоположения земельного участка

<b>Земельный участок</b>			
(вид объекта недвижимости)			
Лист № ____ Раздела <u>3</u>	Всего листов раздела <u>3</u> : ____	Всего разделов: ____	Всего листов выписки: ____
<b>30.08.2018 № 99/2018/157019406</b>			
Кадастровый номер:		<b>89:05:010404:7</b>	

План (чертеж, схема) земельного участка			
Масштаб 1: данные отсутствуют	Условные обозначения:		

Государственный регистратор		ФГИС ЕГРН
полное наименование должности	подпись	инициалы, фамилия

М.П.

Раздел 3.1

Выписка из Единого государственного реестра недвижимости об объекте недвижимости  
Описание местоположения земельного участка



<b>Земельный участок</b>			
(вид объекта недвижимости)			
Лист № ____ Раздела <b>3.1</b>	Всего листов раздела <b>3.1</b> : ____	Всего разделов: ____	Всего листов выписки: ____
<b>30.08.2018 № 99/2018/157019406</b>			
Кадастровый номер:		<b>89:05:010404:7</b>	

Описание местоположения границ земельного участка							
Номер п/п	Номер точки		Дирекционный угол	Горизонтальное проложение, м	Описание закрепления на местности	Кадастровые номера смежных участков	Сведения об адресах правообладателей смежных земельных участков
	начальная	конечная					
1	2	3	4	5	6	7	8
1	59	63	данные отсутствуют	данные отсутствуют	данные отсутствуют	данные отсутствуют	данные отсутствуют
2	59	67	данные отсутствуют	данные отсутствуют	данные отсутствуют	данные отсутствуют	данные отсутствуют
3	63	64	данные отсутствуют	данные отсутствуют	данные отсутствуют	данные отсутствуют	данные отсутствуют
4	64	65	данные отсутствуют	данные отсутствуют	данные отсутствуют	данные отсутствуют	данные отсутствуют
5	65	66	данные отсутствуют	данные отсутствуют	данные отсутствуют	данные отсутствуют	данные отсутствуют
6	66	67	данные отсутствуют	данные отсутствуют	данные отсутствуют	данные отсутствуют	данные отсутствуют

Государственный регистратор		ФГИС ЕГРН
полное наименование должности	подпись	инициалы, фамилия

М.П.

Раздел 3.2

Выписка из Единого государственного реестра недвижимости об объекте недвижимости  
Описание местоположения земельного участка

<b>Земельный участок</b>			
(вид объекта недвижимости)			
Лист № ____ Раздела <b>3.2</b>	Всего листов раздела <b>3.2</b> : ____	Всего разделов: ____	Всего листов выписки: ____
<b>30.08.2018 № 99/2018/157019406</b>			
Кадастровый номер:		<b>89:05:010404:7</b>	

Сведения о характерных точках границы земельного участка				
Система координат: Пулковский район Зона №				
Номер точки	Координаты		Описание закрепления на местности	Средняя квадратическая погрешность определения координат характерных точек границ земельного участка, м
	X	Y		
1	2	3	4	5
1	7340817.3	4528067.94	данные отсутствуют	0.1
2	7340817.29	4528084.7	данные отсутствуют	0.1
3	7340769.28	4528161.37	данные отсутствуют	0.1
4	7340489.1	4528353.27	данные отсутствуют	0.1
5	7340480.92	4528346.29	данные отсутствуют	0.1
6	7340761.76	4528154.61	данные отсутствуют	0.1

Государственный регистратор		ФГИС ЕГРН
полное наименование должности	подпись	инициалы, фамилия

М.П.

## ФГИС ЕГРН

полное наименование органа регистрации прав

Раздел 1

Выписка из Единого государственного реестра недвижимости об объекте недвижимости

## Сведения о характеристиках объекта недвижимости

На основании запроса от 30.08.2018 г., поступившего на рассмотрение 30.08.2018 г., сообщаем, что согласно записям Единого государственного реестра недвижимости:

<b>Земельный участок</b>			
(вид объекта недвижимости)			
Лист № ____ Раздела <b>1</b>	Всего листов раздела <b>1</b> : ____	Всего разделов: ____	Всего листов выписки: ____
<b>30.08.2018 № 99/2018/157011181</b>			
Кадастровый номер:		<b>89:05:010404:17</b>	

Номер кадастрового квартала:	89:05:010404
Дата присвоения кадастрового номера:	20.04.2004
Ранее присвоенный государственный учетный номер:	данные отсутствуют
Адрес:	установлено относительно ориентира, расположенного в границах участка. Ориентир подъездная автодорога к скважине Р-45. Почтовый адрес ориентира: Ямало-Ненецкий автономный округ, р-н Пуровский, Яро-Яхинское НГКМ
Площадь:	1799 кв. м
Кадастровая стоимость, руб.:	233,87
Кадастровые номера расположенных в пределах земельного участка объектов недвижимости:	данные отсутствуют
Кадастровые номера объектов недвижимости, из которых образован объект недвижимости:	данные отсутствуют
Кадастровые номера образованных объектов недвижимости:	данные отсутствуют
Сведения о включении объекта недвижимости в состав предприятия как имущественного комплекса:	

Государственный регистратор		ФГИС ЕГРН
полное наименование должности	подпись	инициалы, фамилия

М.П.

Раздел 1

Выписка из Единого государственного реестра недвижимости об объекте недвижимости

## Сведения о характеристиках объекта недвижимости

<b>Земельный участок</b>			
(вид объекта недвижимости)			
Лист № ____ Раздела <b>1</b>	Всего листов раздела <b>1</b> : ____	Всего разделов: ____	Всего листов выписки: ____
<b>30.08.2018 № 99/2018/157011181</b>			
Кадастровый номер:		<b>89:05:010404:17</b>	

Категория земель:	Земли промышленности, энергетики, транспорта, связи, радиовещания, телевидения, информатики, земли для обеспечения космической деятельности, земли обороны, безопасности и земли иного специального назначения
Виды разрешенного использования:	под размещение объектов разработки Яро-Яхинского месторождения
Сведения о кадастровом инженере:	данные отсутствуют
Сведения о лесах, водных объектах и об иных природных объектах, расположенных в пределах земельного участка:	данные отсутствуют
Сведения о том, что земельный участок полностью или частично расположен в границах зоны с особыми условиями использования территории или территории объекта культурного наследия	данные отсутствуют
Сведения о том, что земельный участок расположен в границах особой экономической зоны, территории опережающего социально-экономического развития, зоны территориального развития в Российской Федерации, игровой зоны:	данные отсутствуют
Сведения о том, что земельный участок расположен в границах особо охраняемой природной территории, охотничьих угодий, лесничеств, лесопарков:	данные отсутствуют

Сведения о результатах проведения государственного земельного надзора:	данные отсутствуют
Сведения о расположении земельного участка в границах территории, в отношении которой утвержден проект межевания территории:	данные отсутствуют

Государственный регистратор		ФГИС ЕГРН
полное наименование должности	подпись	инициалы, фамилия

М.П.

Раздел 1

Выписка из Единого государственного реестра недвижимости об объекте недвижимости  
Сведения о характеристиках объекта недвижимости

<b>Земельный участок</b>			
(вид объекта недвижимости)			
Лист № ____ Раздела <b>1</b>	Всего листов раздела <b>1</b> : ____	Всего разделов: ____	Всего листов выписки: ____
<b>30.08.2018 № 99/2018/157011181</b>			
Кадастровый номер:		<b>89:05:010404:17</b>	

Условный номер земельного участка:	данные отсутствуют
Сведения о принятии акта и (или) заключения договора, предусматривающих предоставление в соответствии с земельным законодательством исполнительным органом государственной власти или органом местного самоуправления находящегося в государственной или муниципальной собственности земельного участка для строительства наемного дома социального использования или наемного дома коммерческого использования:	данные отсутствуют
Сведения о том, что земельный участок или земельные участки образованы на основании решения об изъятии земельного участка и (или) расположенного на нем объекта недвижимости для государственных или муниципальных нужд:	данные отсутствуют
Сведения о том, что земельный участок образован из земель или земельного участка, государственная собственность на которые не разграничена:	данные отсутствуют
Сведения о наличии земельного спора о местоположении границ земельных участков:	данные отсутствуют
Статус записи об объекте недвижимости:	Сведения об объекте недвижимости имеют статус "актуальные, ранее учтенные"
Особые отметки:	Посредством данного земельного участка обеспечен доступ к земельному участку (земельным участкам) с кадастровым номером (кадастровыми номерами) 89:05:010404:5024. Сведения о видах разрешенного использования имеют статус «Актуальные незасвидетельствованные». Право (ограничение права, обременение объекта недвижимости) зарегистрировано на данный объект недвижимости с видами разрешенного использования «Для размещения объектов специального назначения». Сведения необходимые для заполнения раздела 4 отсутствуют. Сведения необходимые для заполнения раздела 4.1 отсутствуют. Сведения необходимые для заполнения раздела 4.2 отсутствуют.
Получатель выписки:	Лапина Татьяна Петровна

Государственный регистратор		ФГИС ЕГРН
полное наименование должности	подпись	инициалы, фамилия

М.П.

Раздел 2

Выписка из Единого государственного реестра недвижимости об объекте недвижимости  
Сведения о зарегистрированных правах

Земельный участок			
(вид объекта недвижимости)			
Лист № ____ Раздела <u>2</u>	Всего листов раздела <u>2</u> : ____	Всего разделов: ____	Всего листов выписки: ____
30.08.2018 № 99/2018/157011181			
Кадастровый номер:		89:05:010404:17	
1. Правообладатель (правообладатели):		1.1. данные о правообладателе отсутствуют	
2. Вид, номер и дата государственной регистрации права:		2.1. не зарегистрировано	

3.	Ограничение прав и обременение объекта недвижимости:	
	вид:	Аренда, весь объект
	дата государственной регистрации:	03.04.2018
	номер государственной регистрации:	89:05:010404:17-89/008/2018-1
	срок, на который установлено ограничение прав и обременение объекта недвижимости:	с 02.03.2018 по 31.12.2034
	лицо, в пользу которого установлено ограничение прав и обременение объекта недвижимости:	Акционерное общество "Арктическая газовая компания", ИНН: 8904002359
	основание государственной регистрации:	Договор аренды земельных участков от 22.02.2018 №40-18
4.	Договоры участия в долевом строительстве:	не зарегистрировано
5.	Заявленные в судебном порядке права требования:	данные отсутствуют
6.	Сведения о возражении в отношении зарегистрированного права:	данные отсутствуют
7.	Сведения о наличии решения об изъятии объекта недвижимости для государственных и муниципальных нужд:	данные отсутствуют
8.	Сведения о невозможности государственной регистрации без личного участия правообладателя или его законного представителя:	
9.	Правопритязания и сведения о наличии поступивших, но не рассмотренных заявлений о проведении государственной регистрации права (перехода, прекращения права), ограничения права или обременения объекта недвижимости, сделки в отношении объекта недвижимости:	данные отсутствуют
10.	Сведения об осуществлении государственной регистрации сделки, права, ограничения права без необходимого в силу закона согласия третьего лица, органа:	данные отсутствуют
11.	Сведения о невозможности государственной регистрации перехода, прекращения, ограничения права на земельный участок из земель сельскохозяйственного назначения:	

Государственный регистратор		ФГИС ЕГРН
полное наименование должности	подпись	инициалы, фамилия

М.П.

Раздел 3

Выписка из Единого государственного реестра недвижимости об объекте недвижимости  
Описание местоположения земельного участка

<b>Земельный участок</b>			
(вид объекта недвижимости)			
Лист № ____ Раздела <u>3</u>	Всего листов раздела <u>3</u> : ____	Всего разделов: ____	Всего листов выписки: ____
<b>30.08.2018 № 99/2018/157011181</b>			
Кадастровый номер:		<b>89:05:010404:17</b>	

План (чертеж, схема) земельного участка			
Масштаб 1: данные отсутствуют	Условные обозначения:		

Государственный регистратор		ФГИС ЕГРН
полное наименование должности	подпись	инициалы, фамилия

М.П.

Раздел 3.1

Выписка из Единого государственного реестра недвижимости об объекте недвижимости  
Описание местоположения земельного участка

<b>Земельный участок</b>			
(вид объекта недвижимости)			
Лист № ____ Раздела <b>3.1</b>	Всего листов раздела <b>3.1</b> : ____	Всего разделов: ____	Всего листов выписки: ____
<b>30.08.2018 № 99/2018/157011181</b>			
Кадастровый номер:		<b>89:05:010404:17</b>	

Описание местоположения границ земельного участка							
Номер п/п	Номер точки		Дирекционный угол	Горизонтальное проложение, м	Описание закрепления на местности	Кадастровые номера смежных участков	Сведения об адресах правообладателей смежных земельных участков
	начальная	конечная					
1	2	3	4	5	6	7	8
1	108	112	данные отсутствуют	данные отсутствуют	данные отсутствуют	данные отсутствуют	данные отсутствуют
2	108	114	данные отсутствуют	данные отсутствуют	данные отсутствуют	данные отсутствуют	данные отсутствуют
3	112	113	данные отсутствуют	данные отсутствуют	данные отсутствуют	данные отсутствуют	данные отсутствуют
4	113	114	данные отсутствуют	данные отсутствуют	данные отсутствуют	данные отсутствуют	данные отсутствуют

Государственный регистратор		ФГИС ЕГРН
полное наименование должности	подпись	инициалы, фамилия

М.П.

Раздел 3.2

Выписка из Единого государственного реестра недвижимости об объекте недвижимости  
Описание местоположения земельного участка

<b>Земельный участок</b>			
(вид объекта недвижимости)			
Лист № ____ Раздела <b>3.2</b>	Всего листов раздела <b>3.2</b> : ____	Всего разделов: ____	Всего листов выписки: ____
<b>30.08.2018 № 99/2018/157011181</b>			
Кадастровый номер:		<b>89:05:010404:17</b>	

Сведения о характерных точках границы земельного участка				
Система координат: Пулковский район				
Зона №				
Номер точки	Координаты		Описание закрепления на местности	Средняя квадратическая погрешность определения координат характерных точек границ земельного участка, м
	X	Y		
1	2	3	4	5
1	7338752.24	4528891.56	данные отсутствуют	0.1
2	7338741.17	4528891.56	данные отсутствуют	0.1
3	7338654.53	4528734.72	данные отсутствуют	0.1
4	7338660.31	4528724.94	данные отсутствуют	0.1

Государственный регистратор		ФГИС ЕГРН
полное наименование должности	подпись	инициалы, фамилия

М.П.



## ФГИС ЕГРН

полное наименование органа регистрации прав

Раздел 1

Выписка из Единого государственного реестра недвижимости об объекте недвижимости

## Сведения о характеристиках объекта недвижимости

На основании запроса от 30.08.2018 г., поступившего на рассмотрение 30.08.2018 г., сообщаем, что согласно записям Единого государственного реестра недвижимости:

<b>Земельный участок</b>			
(вид объекта недвижимости)			
Лист № ____ Раздела <b>1</b>	Всего листов раздела <b>1</b> : ____	Всего разделов: ____	Всего листов выписки: ____
<b>30.08.2018 № 99/2018/157008435</b>			
Кадастровый номер:		<b>89:05:010404:28</b>	

Номер кадастрового квартала:	89:05:010404
Дата присвоения кадастрового номера:	20.04.2004
Ранее присвоенный государственный учетный номер:	данные отсутствуют
Адрес:	установлено относительно ориентира, расположенного в границах участка. Ориентир подъездная автодорога к карьере песка №57. Почтовый адрес ориентира: Ямало-Ненецкий автономный округ, р-н Пуровский, Яро-Яхинское НГКМ
Площадь:	176089 кв. м
Кадастровая стоимость, руб.:	22891.57
Кадастровые номера расположенных в пределах земельного участка объектов недвижимости:	89:05:010404:4866
Кадастровые номера объектов недвижимости, из которых образован объект недвижимости:	данные отсутствуют
Кадастровые номера образованных объектов недвижимости:	данные отсутствуют
Сведения о включении объекта недвижимости в состав предприятия как имущественного комплекса:	

Государственный регистратор		ФГИС ЕГРН
полное наименование должности	подпись	инициалы, фамилия

М.П.

Раздел 1

Выписка из Единого государственного реестра недвижимости об объекте недвижимости

## Сведения о характеристиках объекта недвижимости

<b>Земельный участок</b>			
(вид объекта недвижимости)			
Лист № ____ Раздела <b>1</b>	Всего листов раздела <b>1</b> : ____	Всего разделов: ____	Всего листов выписки: ____
<b>30.08.2018 № 99/2018/157008435</b>			
Кадастровый номер:		<b>89:05:010404:28</b>	

Категория земель:	Земли промышленности, энергетики, транспорта, связи, радиовещания, телевидения, информатики, земли для обеспечения космической деятельности, земли обороны, безопасности и земли иного специального назначения
Виды разрешенного использования:	под размещение объектов разработки Яро-Яхинского месторождения
Сведения о кадастровом инженере:	данные отсутствуют
Сведения о лесах, водных объектах и об иных природных объектах, расположенных в пределах земельного участка:	данные отсутствуют
Сведения о том, что земельный участок полностью или частично расположен в границах зоны с особыми условиями использования территории или территории объекта культурного наследия	данные отсутствуют
Сведения о том, что земельный участок расположен в границах особой экономической зоны, территории опережающего социально-экономического развития, зоны территориального развития в Российской Федерации, игровой зоны:	данные отсутствуют
Сведения о том, что земельный участок расположен в границах особо охраняемой природной территории, охотничьих угодий, лесничеств, лесопарков:	данные отсутствуют

Сведения о результатах проведения государственного земельного надзора:	данные отсутствуют
Сведения о расположении земельного участка в границах территории, в отношении которой утвержден проект межевания территории:	данные отсутствуют

Государственный регистратор		ФГИС ЕГРН
полное наименование должности	подпись	инициалы, фамилия

М.П.

Раздел 1

Выписка из Единого государственного реестра недвижимости об объекте недвижимости

## Сведения о характеристиках объекта недвижимости

<b>Земельный участок</b>			
(вид объекта недвижимости)			
Лист № ____ Раздела <u>1</u>	Всего листов раздела <u>1</u> : ____	Всего разделов: ____	Всего листов выписки: ____
<b>30.08.2018 № 99/2018/157008435</b>			
Кадастровый номер:		<b>89:05:010404:28</b>	

Условный номер земельного участка:	данные отсутствуют
Сведения о принятии акта и (или) заключения договора, предусматривающих предоставление в соответствии с земельным законодательством исполнительным органом государственной власти или органом местного самоуправления находящегося в государственной или муниципальной собственности земельного участка для строительства наемного дома социального использования или наемного дома коммерческого использования:	данные отсутствуют
Сведения о том, что земельный участок или земельные участки образованы на основании решения об изъятии земельного участка и (или) расположенного на нем объекта недвижимости для государственных или муниципальных нужд:	данные отсутствуют
Сведения о том, что земельный участок образован из земель или земельного участка, государственная собственность на которые не разграничена:	данные отсутствуют
Сведения о наличии земельного спора о местоположении границ земельных участков:	данные отсутствуют
Статус записи об объекте недвижимости:	Сведения об объекте недвижимости имеют статус "актуальные, ранее учтенные"
Особые отметки:	Посредством данного земельного участка обеспечен доступ к земельному участку (земельным участкам) с кадастровым номером (кадастровыми номерами) 89:05:010404:5022, 89:05:010404:5026, 89:05:010404:5171, 89:05:010404:5193, 89:05:010404:5194. Сведения о видах разрешенного использования имеют статус «Актуальные незасвидетельствованные». Право (ограничение права, обременение объекта недвижимости) зарегистрировано на данный объект недвижимости с видами разрешенного использования «Для размещения объектов специального назначения». Сведения необходимые для заполнения раздела 3.1 отсутствуют. Сведения необходимые для заполнения раздела 4 отсутствуют. Сведения необходимые для заполнения раздела 4.1 отсутствуют. Сведения необходимые для заполнения раздела 4.2 отсутствуют.
Получатель выписки:	Лапина Татьяна Петровна

Государственный регистратор		ФГИС ЕГРН
полное наименование должности	подпись	инициалы, фамилия

М.П.

Раздел 2

Выписка из Единого государственного реестра недвижимости об объекте недвижимости

## Сведения о зарегистрированных правах

<b>Земельный участок</b>			
(вид объекта недвижимости)			
Лист № ____ Раздела <u>2</u>	Всего листов раздела <u>2</u> : ____	Всего разделов: ____	Всего листов выписки: ____
<b>30.08.2018 № 99/2018/157008435</b>			
Кадастровый номер:		<b>89:05:010404:28</b>	
1. Правообладатель (правообладатели):		1.1. данные о правообладателе отсутствуют	

2.	Вид, номер и дата государственной регистрации права:	2.1.	не зарегистрировано
Ограничение прав и обременение объекта недвижимости:			
3.	3.1.1.	вид:	Аренда, весь объект
		дата государственной регистрации:	12.07.2017
		номер государственной регистрации:	89:05:010404:28-89/008/2017-2
		срок, на который установлено ограничение прав и обременение объекта недвижимости:	с 28.06.2017 по 31.12.2034
		лицо, в пользу которого установлено ограничение прав и обременение объекта недвижимости:	Акционерное общество "Арктическая газовая компания", ИНН: 8904002359
		основание государственной регистрации:	Договор аренды земельных участков от 08.06.2017 №83-17
4.	Договоры участия в долевом строительстве:		не зарегистрировано
5.	Заявленные в судебном порядке права требования:		данные отсутствуют
6.	Сведения о возражении в отношении зарегистрированного права:		данные отсутствуют
7.	Сведения о наличии решения об изъятии объекта недвижимости для государственных и муниципальных нужд:		данные отсутствуют
8.	Сведения о невозможности государственной регистрации без личного участия правообладателя или его законного представителя:		
9.	Правопритязания и сведения о наличии поступивших, но не рассмотренных заявлений о проведении государственной регистрации права (перехода, прекращения права), ограничения права или обременения объекта недвижимости, сделки в отношении объекта недвижимости:		данные отсутствуют
10.	Сведения об осуществлении государственной регистрации сделки, права, ограничения права без необходимого в силу закона согласия третьего лица, органа:		данные отсутствуют
11.	Сведения о невозможности государственной регистрации перехода, прекращения, ограничения права на земельный участок из земель сельскохозяйственного назначения:		

Государственный регистратор		ФГИС ЕГРН
полное наименование должности	подпись	инициалы, фамилия

М.П.

Раздел 3

Выписка из Единого государственного реестра недвижимости об объекте недвижимости  
Описание местоположения земельного участка

<b>Земельный участок</b>			
(вид объекта недвижимости)			
Лист № ____ Раздела <u>3</u>	Всего листов раздела <u>3</u> : ____	Всего разделов: ____	Всего листов выписки: ____
<b>30.08.2018 № 99/2018/157008435</b>			
Кадастровый номер:		<b>89:05:010404:28</b>	

План (чертеж, схема) земельного участка			
Масштаб 1: данные отсутствуют	Условные обозначения:		

Государственный регистратор		ФГИС ЕГРН
полное наименование должности	подпись	инициалы, фамилия

М.П.

Раздел 3.2



**Выписка из Единого государственного реестра недвижимости об объекте недвижимости**  
**Описание местоположения земельного участка**

<b>Земельный участок</b>			
(вид объекта недвижимости)			
Лист № ____ Раздела <b>3.2</b>	Всего листов раздела <b>3.2</b> : ____	Всего разделов: ____	Всего листов выписки: ____
<b>30.08.2018 № 99/2018/157008435</b>			
Кадастровый номер:		<b>89:05:010404:28</b>	

Сведения о характерных точках границы земельного участка				
Система координат: Пулковский район Зона №				
Номер точки	Координаты		Описание закрепления на местности	Средняя квадратическая погрешность определения координат характерных точек границ земельного участка, м
	X	Y		
1	2	3	4	5
1	7338654.53	4528734.72	данные отсутствуют	0.1
2	7338660.31	4528724.94	данные отсутствуют	0.1
3	7338685.72	4528681.93	данные отсутствуют	0.1
4	7338955.14	4528226	данные отсутствуют	0.1
5	7339199.49	4527812.44	данные отсутствуют	0.1
6	7339308.32	4527628.24	данные отсутствуют	0.1
7	7339502.88	4527615.72	данные отсутствуют	0.1
8	7339837.8	4527594.16	данные отсутствуют	0.1
9	7340135.36	4527574.95	данные отсутствуют	0.1
10	7340138.84	4527573.53	данные отсутствуют	0.1
11	7340141.83	4527570.18	данные отсутствуют	0.1
12	7340289.32	4527287.26	данные отсутствуют	0.1
13	7340547.36	4526791.61	данные отсутствуют	0.1
14	7340563.79	4526456.36	данные отсутствуют	0.1
15	7340584.66	4526027.47	данные отсутствуют	0.1

Государственный регистратор		ФГИС ЕГРН
полное наименование должности	подпись	инициалы, фамилия

М.П.

Раздел 3.2

**Выписка из Единого государственного реестра недвижимости об объекте недвижимости**  
**Описание местоположения земельного участка**

<b>Земельный участок</b>			
(вид объекта недвижимости)			
Лист № ____ Раздела <b>3.2</b>	Всего листов раздела <b>3.2</b> : ____	Всего разделов: ____	Всего листов выписки: ____
<b>30.08.2018 № 99/2018/157008435</b>			
Кадастровый номер:		<b>89:05:010404:28</b>	

Сведения о характерных точках границы земельного участка				
Система координат: Пулковский район Зона №				
Номер точки	Координаты		Описание закрепления на местности	Средняя квадратическая погрешность определения координат характерных точек границ земельного участка, м
	X	Y		
1	2	3	4	5
16	7340609.79	4525511.3	данные отсутствуют	0.1
17	7340626.86	4525161.01	данные отсутствуют	0.1
18	7340643.13	4524827.01	данные отсутствуют	0.1
19	7340882.79	4524657.6	данные отсутствуют	0.1
20	7341074.92	4524521.79	данные отсутствуют	0.1
21	7341346.08	4524330.01	данные отсутствуют	0.1
22	7341348.6	4524325.44	данные отсутствуют	0.1
23	7341348.64	4524321.68	данные отсутствуют	0.1

Выписка из ЕГРН об объекте недвижимости

24	7341294.54	4524050.71	данные отсутствуют	0.1
25	7341247.04	4523815.26	данные отсутствуют	0.1
26	7341239.14	4523819.86	данные отсутствуют	0.1
27	7341228.13	4523811.49	данные отсутствуют	0.1
28	7341276.6	4524054.29	данные отсутствуют	0.1
29	7341329.53	4524319.44	данные отсутствуют	0.1
30	7341064.36	4524506.84	данные отсутствуют	0.1

Государственный регистратор		ФГИС ЕГРН
полное наименование должности	подпись	инициалы, фамилия

М.П.

Раздел 3.2

Выписка из Единого государственного реестра недвижимости об объекте недвижимости  
Описание местоположения земельного участка

<b>Земельный участок</b>			
(вид объекта недвижимости)			
Лист № ____ Раздела <u>3.2</u>	Всего листов раздела <u>3.2</u> : ____	Всего разделов: ____	Всего листов выписки: ____
<b>30.08.2018 № 99/2018/157008435</b>			
Кадастровый номер:		<b>89:05:010404:28</b>	

Сведения о характерных точках границы земельного участка				
Система координат: Пуровский район				
Зона №				
Номер точки	Координаты		Описание закрепления на местности	Средняя квадратическая погрешность определения координат характерных точек границ земельного участка, м
	X	Y		
1	2	3	4	5
31	7340872.23	4524642.65	данные отсутствуют	0.1
32	7340628.35	4524815.09	данные отсутствуют	0.1
33	7340626.02	4524818.03	данные отсутствуют	0.1
34	7340625.27	4524820.17	данные отсутствуют	0.1
35	7340608.57	4525160.12	данные отсутствуют	0.1
36	7340591.51	4525510.41	данные отсутствуют	0.1
37	7340566.38	4526026.58	данные отсутствуют	0.1
38	7340545.51	4526455.47	данные отсутствуют	0.1
39	7340529.37	4526787.22	данные отсутствуют	0.1
40	7340273.1	4527278.79	данные отсутствуют	0.1
41	7340127.98	4527557.15	данные отсутствуют	0.1
42	7339836.62	4527575.9	данные отсутствуют	0.1
43	7339501.7	4527597.46	данные отсутствуют	0.1
44	7339301	4527610.47	данные отсутствуют	0.1
45	7339297.57	4527611.99	данные отсутствуют	0.1

Государственный регистратор		ФГИС ЕГРН
полное наименование должности	подпись	инициалы, фамилия

М.П.

Раздел 3.2

Выписка из Единого государственного реестра недвижимости об объекте недвижимости  
Описание местоположения земельного участка

<b>Земельный участок</b>			
(вид объекта недвижимости)			
Лист № ____ Раздела <u>3.2</u>	Всего листов раздела <u>3.2</u> : ____	Всего разделов: ____	Всего листов выписки: ____
<b>30.08.2018 № 99/2018/157008435</b>			
Кадастровый номер:		<b>89:05:010404:28</b>	

Сведения о характерных точках границы земельного участка
--

Система координат: Пуровский район Зона №				
Номер точки	Координаты		Описание закрепления на местности	Средняя квадратическая погрешность определения координат характерных точек границ земельного участка, м
	X	Y		
1	2	3	4	5
46	7339295.03	4527614.76	данные отсутствуют	0.1
47	7339183.74	4527803.13	данные отсутствуют	0.1
48	7338939.39	4528216.69	данные отсутствуют	0.1
49	7338669.97	4528672.62	данные отсутствуют	0.1
50	7338295.61	4529307.13	данные отсутствуют	0.1
51	7338258.52	4529514.12	данные отсутствуют	0.1
52	7338178.09	4529962.84	данные отсутствуют	0.1
53	7338059.46	4530624.74	данные отсутствуют	0.1
54	7338006.4	4530920.79	данные отсутствуют	0.1
55	7337382.36	4531033.64	данные отсутствуют	0.1
56	7337378.09	4531035.65	данные отсутствуют	0.1
57	7337376.55	4531037.31	данные отсутствуют	0.1
58	7337290.2	4531181.45	данные отсутствуют	0.1
59	7337220.08	4531298.49	данные отсутствуют	0.1
60	7337236.94	4531306.86	данные отсутствуют	0.1

Государственный регистратор		ФГИС ЕГРН
полное наименование должности	подпись	инициалы, фамилия

М.П.

Раздел 3.2

Выписка из Единого государственного реестра недвижимости об объекте недвижимости  
Описание местоположения земельного участка

<b>Земельный участок</b>			
(вид объекта недвижимости)			
Лист № ____ Раздела <b>3.2</b>	Всего листов раздела <b>3.2</b> : ____	Всего разделов: ____	Всего листов выписки: ____
<b>30.08.2018 № 99/2018/157008435</b>			
Кадастровый номер:		<b>89:05:010404:28</b>	

Сведения о характерных точках границы земельного участка				
Система координат: Пуровский район Зона №				
Номер точки	Координаты		Описание закрепления на местности	Средняя квадратическая погрешность определения координат характерных точек границ земельного участка, м
	X	Y		
1	2	3	4	5
61	7337305.93	4531190.86	данные отсутствуют	0.1
62	7337389.71	4531050.91	данные отсутствуют	0.1
63	7338017.85	4530937.08	данные отсутствуют	0.1
64	7338021.88	4530933.76	данные отсутствуют	0.1
65	7338023.29	4530930.27	данные отсутствуют	0.1
66	7338077.51	4530627.97	данные отсутствуют	0.1
67	7338197.23	4529966.79	данные отсутствуют	0.1
68	7338276.62	4529517.25	данные отсутствуют	0.1
69	7338313.34	4529311.98	данные отсутствуют	0.1

Государственный регистратор		ФГИС ЕГРН
полное наименование должности	подпись	инициалы, фамилия

М.П.

## ФГИС ЕГРН

полное наименование органа регистрации прав

Раздел 1

Выписка из Единого государственного реестра недвижимости об объекте недвижимости

## Сведения о характеристиках объекта недвижимости

На основании запроса от 30.08.2018 г., поступившего на рассмотрение 30.08.2018 г., сообщаем, что согласно записям Единого государственного реестра недвижимости:

<b>Земельный участок</b>			
(вид объекта недвижимости)			
Лист № ____ Раздела <b>1</b>	Всего листов раздела <b>1</b> : ____	Всего разделов: ____	Всего листов выписки: ____
<b>30.08.2018 № 99/2018/157004306</b>			
Кадастровый номер:		<b>89:05:010404:45</b>	

Номер кадастрового квартала:	89:05:010404
Дата присвоения кадастрового номера:	20.04.2004
Ранее присвоенный государственный учетный номер:	данные отсутствуют
Адрес:	установлено относительно ориентира, расположенного в границах участка. Ориентир автодорога к скважине Р-52. Почтовый адрес ориентира: Ямало-Ненецкий автономный округ, р-н Пуровский, Яро-Яхинское НГКМ
Площадь:	69034 кв. м
Кадастровая стоимость, руб.:	8974.42
Кадастровые номера расположенных в пределах земельного участка объектов недвижимости:	89:05:010404:5344, 89:05:010404:5347, 89:05:010404:5345, 89:05:010404:5346, 89:05:010404:5356, 89:05:010404:5354, 89:05:010404:5348, 89:05:010404:5360
Кадастровые номера объектов недвижимости, из которых образован объект недвижимости:	данные отсутствуют
Кадастровые номера образованных объектов недвижимости:	данные отсутствуют
Сведения о включении объекта недвижимости в состав предприятия как имущественного комплекса:	

Государственный регистратор		ФГИС ЕГРН
полное наименование должности	подпись	инициалы, фамилия

М.П.

Раздел 1

Выписка из Единого государственного реестра недвижимости об объекте недвижимости

## Сведения о характеристиках объекта недвижимости

<b>Земельный участок</b>			
(вид объекта недвижимости)			
Лист № ____ Раздела <b>1</b>	Всего листов раздела <b>1</b> : ____	Всего разделов: ____	Всего листов выписки: ____
<b>30.08.2018 № 99/2018/157004306</b>			
Кадастровый номер:		<b>89:05:010404:45</b>	

Категория земель:	Земли промышленности, энергетики, транспорта, связи, радиовещания, телевидения, информатики, земли для обеспечения космической деятельности, земли обороны, безопасности и земли иного специального назначения
Виды разрешенного использования:	под размещение объектов разработки Яро-Яхинского месторождения
Сведения о кадастровом инженере:	данные отсутствуют
Сведения о лесах, водных объектах и об иных природных объектах, расположенных в пределах земельного участка:	данные отсутствуют
Сведения о том, что земельный участок полностью или частично расположен в границах зоны с особыми условиями использования территории или территории объекта культурного наследия	данные отсутствуют
Сведения о том, что земельный участок расположен в границах особой экономической зоны, территории опережающего социально-экономического развития, зоны территориального развития в Российской Федерации, игровой зоны:	данные отсутствуют
Сведения о том, что земельный участок расположен в границах особо охраняемой природной территории, охотничьих угодий, лесничеств, лесопарков:	данные отсутствуют

Сведения о результатах проведения государственного земельного надзора:	данные отсутствуют
Сведения о расположении земельного участка в границах территории, в отношении которой утвержден проект межевания территории:	данные отсутствуют

Государственный регистратор		ФГИС ЕГРН
полное наименование должности	подпись	инициалы, фамилия

М.П.

Раздел 1

Выписка из Единого государственного реестра недвижимости об объекте недвижимости  
Сведения о характеристиках объекта недвижимости

<b>Земельный участок</b>			
(вид объекта недвижимости)			
Лист № ____ Раздела <b>1</b>	Всего листов раздела <b>1</b> : ____	Всего разделов: ____	Всего листов выписки: ____
<b>30.08.2018 № 99/2018/157004306</b>			
Кадастровый номер:		<b>89:05:010404:45</b>	

Условный номер земельного участка:	данные отсутствуют
Сведения о принятии акта и (или) заключения договора, предусматривающих предоставление в соответствии с земельным законодательством исполнительным органом государственной власти или органом местного самоуправления находящегося в государственной или муниципальной собственности земельного участка для строительства наемного дома социального использования или наемного дома коммерческого использования:	данные отсутствуют
Сведения о том, что земельный участок или земельные участки образованы на основании решения об изъятии земельного участка и (или) расположенного на нем объекта недвижимости для государственных или муниципальных нужд:	данные отсутствуют
Сведения о том, что земельный участок образован из земель или земельного участка, государственная собственность на которые не разграничена:	данные отсутствуют
Сведения о наличии земельного спора о местоположении границ земельных участков:	данные отсутствуют
Статус записи об объекте недвижимости:	Сведения об объекте недвижимости имеют статус "актуальные, ранее учтенные"
Особые отметки:	Посредством данного земельного участка обеспечен доступ к земельному участку (земельным участкам) с кадастровым номером (кадастровыми номерами) 89:05:010404:5128, 89:05:010404:5132, 89:05:010404:5133, 89:05:010404:5134. Сведения о видах разрешенного использования имеют статус «Актуальные незасвидетельствованные». Право (ограничение права, обременение объекта недвижимости) зарегистрировано на данный объект недвижимости с видами разрешенного использования «Для размещения объектов специального назначения». Сведения необходимые для заполнения раздела 4 отсутствуют. Сведения необходимые для заполнения раздела 4.1 отсутствуют. Сведения необходимые для заполнения раздела 4.2 отсутствуют.
Получатель выписки:	Лапина Татьяна Петровна

Государственный регистратор		ФГИС ЕГРН
полное наименование должности	подпись	инициалы, фамилия

М.П.

Раздел 2

Выписка из Единого государственного реестра недвижимости об объекте недвижимости  
Сведения о зарегистрированных правах

<b>Земельный участок</b>			
(вид объекта недвижимости)			
Лист № ____ Раздела <b>2</b>	Всего листов раздела <b>2</b> : ____	Всего разделов: ____	Всего листов выписки: ____
<b>30.08.2018 № 99/2018/157004306</b>			
Кадастровый номер:		<b>89:05:010404:45</b>	
1. Правообладатель (правообладатели):	1.1. данные о правообладателе отсутствуют		



2.	Вид, номер и дата государственной регистрации права:	2.1. не зарегистрировано
3.	Ограничение прав и обременение объекта недвижимости:	
3.1.1.	вид:	Аренда, весь объект
	дата государственной регистрации:	03.04.2018
	номер государственной регистрации:	89:05:010404:45-89/008/2018-1
	срок, на который установлено ограничение прав и обременение объекта недвижимости:	с 02.03.2018 по 31.12.2034
	лицо, в пользу которого установлено ограничение прав и обременение объекта недвижимости:	Акционерное общество "Арктическая газовая компания", ИНН: 8904002359
	основание государственной регистрации:	Договор аренды земельных участков от 22.02.2018 №40-18
4.	Договоры участия в долевом строительстве:	не зарегистрировано
5.	Заявленные в судебном порядке права требования:	данные отсутствуют
6.	Сведения о возражении в отношении зарегистрированного права:	данные отсутствуют
7.	Сведения о наличии решения об изъятии объекта недвижимости для государственных и муниципальных нужд:	данные отсутствуют
8.	Сведения о невозможности государственной регистрации без личного участия правообладателя или его законного представителя:	
9.	Правопритязания и сведения о наличии поступивших, но не рассмотренных заявлений о проведении государственной регистрации права (перехода, прекращения права), ограничения права или обременения объекта недвижимости, сделки в отношении объекта недвижимости:	данные отсутствуют
10.	Сведения об осуществлении государственной регистрации сделки, права, ограничения права без необходимого в силу закона согласия третьего лица, органа:	данные отсутствуют
11.	Сведения о невозможности государственной регистрации перехода, прекращения, ограничения права на земельный участок из земель сельскохозяйственного назначения:	

Государственный регистратор		ФГИС ЕГРН
полное наименование должности	подпись	инициалы, фамилия

М.П.

Раздел 3

Выписка из Единого государственного реестра недвижимости об объекте недвижимости  
Описание местоположения земельного участка

<b>Земельный участок</b>			
(вид объекта недвижимости)			
Лист № ____ Раздела <u>3</u>	Всего листов раздела <u>3</u> : ____	Всего разделов: ____	Всего листов выписки: ____
<b>30.08.2018 № 99/2018/157004306</b>			
Кадастровый номер:		<b>89:05:010404:45</b>	

План (чертеж, схема) земельного участка			
Масштаб 1: данные отсутствуют	Условные обозначения:		

Государственный регистратор		ФГИС ЕГРН
полное наименование должности	подпись	инициалы, фамилия

М.П.

Раздел 3.1

Выписка из Единого государственного реестра недвижимости об объекте недвижимости  
Описание местоположения земельного участка

<b>Земельный участок</b>			
(вид объекта недвижимости)			
Лист № ____ Раздела <u>3.1</u>	Всего листов раздела <u>3.1</u> : ____	Всего разделов: ____	Всего листов выписки: ____
<b>30.08.2018 № 99/2018/157004306</b>			
Кадастровый номер:		<b>89:05:010404:45</b>	

Описание местоположения границ земельного участка						
Номер п/п	Номер точки	Дирекционный угол	Горизонтальное проложение, м	Описание закрепления на местности	Кадастровые номера смежных участков	Сведения об адресах правообладателей смежных земельных участков

Выписка из Единого государственного реестра недвижимости об объекте недвижимости  
Описание местоположения земельного участка

Раздел 3

Земельный участок			
(вид объекта недвижимости)			
Лист №	Раздела 3	Всего листов раздела 3:	Всего разделов:
30.08.2018	№ 99/2018/157004306		
Кадастровый номер:		89:05:010404:45	

План (чертеж, схема) земельного участка			
			
Масштаб 1: данные отсутствуют	Условные обозначения:		

Государственный регистратор	ФГИС ЕГРН	
полное наименование должности	подпись	инициалы, фамилия

М.П.

	начальная	конечная					
1	2	3	4	5	6	7	8
1	79	80	данные отсутствуют	данные отсутствуют	данные отсутствуют	данные отсутствуют	данные отсутствуют
2	79	514	данные отсутствуют	данные отсутствуют	данные отсутствуют	данные отсутствуют	данные отсутствуют
3	80	513	данные отсутствуют	данные отсутствуют	данные отсутствуют	данные отсутствуют	данные отсутствуют
4	93	94	данные отсутствуют	данные отсутствуют	данные отсутствуют	данные отсутствуют	данные отсутствуют
5	93	539	данные отсутствуют	данные отсутствуют	данные отсутствуют	данные отсутствуют	данные отсутствуют
6	94	540	данные отсутствуют	данные отсутствуют	данные отсутствуют	данные отсутствуют	данные отсутствуют
7	120	121	данные отсутствуют	данные отсутствуют	данные отсутствуют	данные отсутствуют	данные отсутствуют
8	120	536	данные отсутствуют	данные отсутствуют	данные отсутствуют	данные отсутствуют	данные отсутствуют
9	121	537	данные отсутствуют	данные отсутствуют	данные отсутствуют	данные отсутствуют	данные отсутствуют
10	376	377	данные отсутствуют	данные отсутствуют	данные отсутствуют	данные отсутствуют	данные отсутствуют
11	376	479	данные отсутствуют	данные отсутствуют	данные отсутствуют	данные отсутствуют	данные отсутствуют
12	377	545	данные отсутствуют	данные отсутствуют	данные отсутствуют	данные отсутствуют	данные отсутствуют
13	457	478	данные отсутствуют	данные отсутствуют	данные отсутствуют	данные отсутствуют	данные отсутствуют
14	457	515	данные отсутствуют	данные отсутствуют	данные отсутствуют	данные отсутствуют	данные отсутствуют
15	478	516	данные отсутствуют	данные отсутствуют	данные отсутствуют	данные отсутствуют	данные отсутствуют

Государственный регистратор		ФГИС ЕГРН
полное наименование должности	подпись	инициалы, фамилия

М.П.

Раздел 3.1

Выписка из Единого государственного реестра недвижимости об объекте недвижимости  
Описание местоположения земельного участка

<b>Земельный участок</b>			
(вид объекта недвижимости)			
Лист № ____ Раздела <u>3.1</u>	Всего листов раздела <u>3.1</u> : ____	Всего разделов: ____	Всего листов выписки: ____
<b>30.08.2018 № 99/2018/157004306</b>			
Кадастровый номер:		<b>89:05:010404:45</b>	

Описание местоположения границ земельного участка							
Номер п/п	Номер точки		Дирекционный угол	Горизонтальное проложение, м	Описание закрепления на местности	Кадастровые номера смежных участков	Сведения об адресах правообладателей смежных земельных участков
	начальная	конечная					
1	2	3	4	5	6	7	8
16	479	480	данные отсутствуют	данные отсутствуют	данные отсутствуют	данные отсутствуют	данные отсутствуют
17	480	481	данные отсутствуют	данные отсутствуют	данные отсутствуют	данные отсутствуют	данные отсутствуют
18	481	482	данные отсутствуют	данные отсутствуют	данные отсутствуют	данные отсутствуют	данные отсутствуют
19	482	483	данные отсутствуют	данные отсутствуют	данные отсутствуют	данные отсутствуют	данные отсутствуют
20	483	484	данные отсутствуют	данные отсутствуют	данные отсутствуют	данные отсутствуют	данные отсутствуют
21	484	485	данные	данные	данные отсутствуют	данные отсутствуют	данные отсутствуют



			отсутствуют	отсутствуют			
22	485	486	данные отсутствуют	данные отсутствуют	данные отсутствуют	данные отсутствуют	данные отсутствуют
23	486	487	данные отсутствуют	данные отсутствуют	данные отсутствуют	данные отсутствуют	данные отсутствуют
24	487	488	данные отсутствуют	данные отсутствуют	данные отсутствуют	данные отсутствуют	данные отсутствуют
25	488	489	данные отсутствуют	данные отсутствуют	данные отсутствуют	данные отсутствуют	данные отсутствуют
26	489	490	данные отсутствуют	данные отсутствуют	данные отсутствуют	данные отсутствуют	данные отсутствуют
27	490	491	данные отсутствуют	данные отсутствуют	данные отсутствуют	данные отсутствуют	данные отсутствуют
28	491	492	данные отсутствуют	данные отсутствуют	данные отсутствуют	данные отсутствуют	данные отсутствуют
29	492	493	данные отсутствуют	данные отсутствуют	данные отсутствуют	данные отсутствуют	данные отсутствуют
30	493	494	данные отсутствуют	данные отсутствуют	данные отсутствуют	данные отсутствуют	данные отсутствуют

Государственный регистратор		ФГИС ЕГРН
полное наименование должности	подпись	инициалы, фамилия

М.П.

Раздел 3.1

Выписка из Единого государственного реестра недвижимости об объекте недвижимости  
Описание местоположения земельного участка

<b>Земельный участок</b>			
(вид объекта недвижимости)			
Лист № ____ Раздела <b>3.1</b>	Всего листов раздела <b>3.1</b> : ____	Всего разделов: ____	Всего листов выписки: ____
<b>30.08.2018 № 99/2018/157004306</b>			
Кадастровый номер:		<b>89:05:010404:45</b>	

Описание местоположения границ земельного участка							
Номер п/п	Номер точки		Дирекционный угол	Горизонтальное протяжение, м	Описание закрепления на местности	Кадастровые номера смежных участков	Сведения об адресах правообладателей смежных земельных участков
	начальная	конечная					
1	2	3	4	5	6	7	8
31	494	495	данные отсутствуют	данные отсутствуют	данные отсутствуют	данные отсутствуют	данные отсутствуют
32	495	496	данные отсутствуют	данные отсутствуют	данные отсутствуют	данные отсутствуют	данные отсутствуют
33	496	497	данные отсутствуют	данные отсутствуют	данные отсутствуют	данные отсутствуют	данные отсутствуют
34	497	498	данные отсутствуют	данные отсутствуют	данные отсутствуют	данные отсутствуют	данные отсутствуют
35	498	499	данные отсутствуют	данные отсутствуют	данные отсутствуют	данные отсутствуют	данные отсутствуют
36	499	500	данные отсутствуют	данные отсутствуют	данные отсутствуют	данные отсутствуют	данные отсутствуют
37	500	501	данные отсутствуют	данные отсутствуют	данные отсутствуют	данные отсутствуют	данные отсутствуют
38	501	502	данные отсутствуют	данные отсутствуют	данные отсутствуют	данные отсутствуют	данные отсутствуют
39	502	503	данные отсутствуют	данные отсутствуют	данные отсутствуют	данные отсутствуют	данные отсутствуют
40	503	504	данные отсутствуют	данные отсутствуют	данные отсутствуют	данные отсутствуют	данные отсутствуют
41	504	505	данные отсутствуют	данные отсутствуют	данные отсутствуют	данные отсутствуют	данные отсутствуют
42	505	506	данные отсутствуют	данные отсутствуют	данные отсутствуют	данные отсутствуют	данные отсутствуют
			данные	данные			

43	506	507	отсутствуют	отсутствуют	данные отсутствуют	данные отсутствуют	данные отсутствуют
44	507	508	данные отсутствуют	данные отсутствуют	данные отсутствуют	данные отсутствуют	данные отсутствуют
45	508	509	данные отсутствуют	данные отсутствуют	данные отсутствуют	данные отсутствуют	данные отсутствуют

Государственный регистратор		ФГИС ЕГРН
полное наименование должности	подпись	инициалы, фамилия

М.П.

Раздел 3.1

Выписка из Единого государственного реестра недвижимости об объекте недвижимости  
Описание местоположения земельного участка

<b>Земельный участок</b>			
(вид объекта недвижимости)			
Лист № ____ Раздела <b>3.1</b>	Всего листов раздела <b>3.1</b> : ____	Всего разделов: ____	Всего листов выписки: ____
<b>30.08.2018 № 99/2018/157004306</b>			
Кадастровый номер:		<b>89:05:010404:45</b>	

Описание местоположения границ земельного участка							
Номер п/п	Номер точки		Дирекционный угол	Горизонтальное проложение, м	Описание закрепления на местности	Кадастровые номера смежных участков	Сведения об адресах правообладателей смежных земельных участков
	начальная	конечная					
1	2	3	4	5	6	7	8
46	509	510	данные отсутствуют	данные отсутствуют	данные отсутствуют	данные отсутствуют	данные отсутствуют
47	510	511	данные отсутствуют	данные отсутствуют	данные отсутствуют	данные отсутствуют	данные отсутствуют
48	511	512	данные отсутствуют	данные отсутствуют	данные отсутствуют	данные отсутствуют	данные отсутствуют
49	512	513	данные отсутствуют	данные отсутствуют	данные отсутствуют	данные отсутствуют	данные отсутствуют
50	514	515	данные отсутствуют	данные отсутствуют	данные отсутствуют	данные отсутствуют	данные отсутствуют
51	516	517	данные отсутствуют	данные отсутствуют	данные отсутствуют	данные отсутствуют	данные отсутствуют
52	517	518	данные отсутствуют	данные отсутствуют	данные отсутствуют	данные отсутствуют	данные отсутствуют
53	518	519	данные отсутствуют	данные отсутствуют	данные отсутствуют	данные отсутствуют	данные отсутствуют
54	519	520	данные отсутствуют	данные отсутствуют	данные отсутствуют	данные отсутствуют	данные отсутствуют
55	520	521	данные отсутствуют	данные отсутствуют	данные отсутствуют	данные отсутствуют	данные отсутствуют
56	521	522	данные отсутствуют	данные отсутствуют	данные отсутствуют	данные отсутствуют	данные отсутствуют
57	522	523	данные отсутствуют	данные отсутствуют	данные отсутствуют	данные отсутствуют	данные отсутствуют
58	523	524	данные отсутствуют	данные отсутствуют	данные отсутствуют	данные отсутствуют	данные отсутствуют
59	524	525	данные отсутствуют	данные отсутствуют	данные отсутствуют	данные отсутствуют	данные отсутствуют
60	525	526	данные отсутствуют	данные отсутствуют	данные отсутствуют	данные отсутствуют	данные отсутствуют

Государственный регистратор		ФГИС ЕГРН
полное наименование должности	подпись	инициалы, фамилия

М.П.

Раздел 3.1

Выписка из Единого государственного реестра недвижимости об объекте недвижимости  
Описание местоположения земельного участка

<b>Земельный участок</b>			
(вид объекта недвижимости)			
Лист № ____ Раздела <b>3.1</b>	Всего листов раздела <b>3.1</b> : ____	Всего разделов: ____	Всего листов выписки: ____
<b>30.08.2018 № 99/2018/157004306</b>			
Кадастровый номер:		<b>89:05:010404:45</b>	

Описание местоположения границ земельного участка							
Номер п/п	Номер точки		Дирекционный угол	Горизонтальное проложение, м	Описание закрепления на местности	Кадастровые номера смежных участков	Сведения об адресах правообладателей смежных земельных участков
	начальная	конечная					
1	2	3	4	5	6	7	8
61	526	527	данные отсутствуют	данные отсутствуют	данные отсутствуют	данные отсутствуют	данные отсутствуют
62	527	528	данные отсутствуют	данные отсутствуют	данные отсутствуют	данные отсутствуют	данные отсутствуют
63	528	529	данные отсутствуют	данные отсутствуют	данные отсутствуют	данные отсутствуют	данные отсутствуют
64	529	530	данные отсутствуют	данные отсутствуют	данные отсутствуют	данные отсутствуют	данные отсутствуют
65	530	531	данные отсутствуют	данные отсутствуют	данные отсутствуют	данные отсутствуют	данные отсутствуют
66	531	532	данные отсутствуют	данные отсутствуют	данные отсутствуют	данные отсутствуют	данные отсутствуют
67	532	533	данные отсутствуют	данные отсутствуют	данные отсутствуют	данные отсутствуют	данные отсутствуют
68	533	534	данные отсутствуют	данные отсутствуют	данные отсутствуют	данные отсутствуют	данные отсутствуют
69	534	535	данные отсутствуют	данные отсутствуют	данные отсутствуют	данные отсутствуют	данные отсутствуют
70	535	536	данные отсутствуют	данные отсутствуют	данные отсутствуют	данные отсутствуют	данные отсутствуют
71	537	538	данные отсутствуют	данные отсутствуют	данные отсутствуют	данные отсутствуют	данные отсутствуют
72	538	539	данные отсутствуют	данные отсутствуют	данные отсутствуют	данные отсутствуют	данные отсутствуют
73	540	541	данные отсутствуют	данные отсутствуют	данные отсутствуют	данные отсутствуют	данные отсутствуют
74	541	542	данные отсутствуют	данные отсутствуют	данные отсутствуют	данные отсутствуют	данные отсутствуют
75	542	543	данные отсутствуют	данные отсутствуют	данные отсутствуют	данные отсутствуют	данные отсутствуют

Государственный регистратор		ФГИС ЕГРН
полное наименование должности	подпись	инициалы, фамилия

М.П.

Раздел 3.1

Выписка из Единого государственного реестра недвижимости об объекте недвижимости

Описание местоположения земельного участка

<b>Земельный участок</b>			
(вид объекта недвижимости)			
Лист № ____ Раздела <b>3.1</b>	Всего листов раздела <b>3.1</b> : ____	Всего разделов: ____	Всего листов выписки: ____
<b>30.08.2018 № 99/2018/157004306</b>			
Кадастровый номер:		<b>89:05:010404:45</b>	

Описание местоположения границ земельного участка						
Номер п/п	Номер точки		Дирекционный угол	Горизонтальное проложение, м	Описание закрепления на местности	Кадастровые номера смежных участков
	начальная	конечная				

1	2	3	4	5	6	7	8
76	543	544	данные отсутствуют	данные отсутствуют	данные отсутствуют	данные отсутствуют	данные отсутствуют
77	544	545	данные отсутствуют	данные отсутствуют	данные отсутствуют	данные отсутствуют	данные отсутствуют

Государственный регистратор		ФГИС ЕГРН
полное наименование должности	подпись	инициалы, фамилия

М.П.

Раздел 3.2

Выписка из Единого государственного реестра недвижимости об объекте недвижимости  
Описание местоположения земельного участка

<b>Земельный участок</b>			
(вид объекта недвижимости)			
Лист № ____ Раздела <b>3.2</b>	Всего листов раздела <b>3.2</b> : ____	Всего разделов: ____	Всего листов выписки: ____
<b>30.08.2018 № 99/2018/157004306</b>			
Кадастровый номер:		<b>89:05:010404:45</b>	

Сведения о характерных точках границы земельного участка				
Система координат: Пулковский район Зона №				
Номер точки	Координаты		Описание закрепления на местности	Средняя квадратическая погрешность определения координат характерных точек границ земельного участка, м
	X	Y		
1	2	3	4	5
1	7350878.15	4531458.96	данные отсутствуют	0.1
2	7350878.15	4531448.92	данные отсутствуют	0.1
3	7350802.8	4531429.39	данные отсутствуют	0.1
4	7350678.22	4531413.18	данные отсутствуют	0.1
5	7350373.3	4531366.09	данные отсутствуют	0.1
6	7350128.29	4531325.06	данные отсутствуют	0.1
7	7349975.51	4531301.47	данные отсутствуют	0.1
8	7349861.95	4531301.74	данные отсутствуют	0.1
9	7349778.68	4531300.84	данные отсутствуют	0.1
10	7349625.01	4531300.64	данные отсутствуют	0.1
11	7349307.18	4531302.79	данные отсутствуют	0.1
12	7349176.86	4531303.76	данные отсутствуют	0.1
13	7349004.61	4531325.51	данные отсутствуют	0.1
14	7348528.97	4531378.47	данные отсутствуют	0.1
15	7348093.88	4531434.04	данные отсутствуют	0.1

Государственный регистратор		ФГИС ЕГРН
полное наименование должности	подпись	инициалы, фамилия

М.П.

Раздел 3.2

Выписка из Единого государственного реестра недвижимости об объекте недвижимости  
Описание местоположения земельного участка

<b>Земельный участок</b>			
(вид объекта недвижимости)			
Лист № ____ Раздела <b>3.2</b>	Всего листов раздела <b>3.2</b> : ____	Всего разделов: ____	Всего листов выписки: ____
<b>30.08.2018 № 99/2018/157004306</b>			
Кадастровый номер:		<b>89:05:010404:45</b>	

Сведения о характерных точках границы земельного участка			
Система координат: Пулковский район Зона №			
Номер	Координаты		Средняя квадратическая погрешность определения координат характерных точек границ земельного участка, м
	X	Y	

точка	X	Y		участка, м
1	2	3	4	5
16	7347807.37	4531468.82	данные отсутствуют	0.1
17	7347597.16	4531492.07	данные отсутствуют	0.1
18	7347556.78	4531497.94	данные отсутствуют	0.1
19	7347410.32	4531514.39	данные отсутствуют	0.1
20	7347191.65	4531540.1	данные отсутствуют	0.1
21	7346883.81	4531575.75	данные отсутствуют	0.1
22	7346711.82	4531595.35	данные отсутствуют	0.1
23	7346431.56	4531627.77	данные отсутствуют	0.1
24	7346172.68	4531661.44	данные отсутствуют	0.1
25	7345933.79	4531686.02	данные отсутствуют	0.1
26	7345792.8	4531731.92	данные отсутствуют	0.1
27	7345746.7	4531748.55	данные отсутствуют	0.1
28	7345691.85	4531761.33	данные отсутствуют	0.1
29	7345622.23	4531787.52	данные отсутствуют	0.1
30	7345441.42	4531847.7	данные отсутствуют	0.1

Государственный регистратор		ФГИС ЕГРН
полное наименование должности	подпись	инициалы, фамилия

М.П.

Раздел 3.2

Выписка из Единого государственного реестра недвижимости об объекте недвижимости  
Описание местоположения земельного участка

<b>Земельный участок</b>			
(вид объекта недвижимости)			
Лист № ____ Раздела <b>3.2</b>	Всего листов раздела <b>3.2</b> : ____	Всего разделов: ____	Всего листов выписки: ____
<b>30.08.2018 № 99/2018/157004306</b>			
Кадастровый номер:		<b>89:05:010404:45</b>	

Сведения о характерных точках границы земельного участка				
Система координат: Пулковский район				
Зона №				
Номер точки	Координаты		Описание закрепления на местности	Средняя квадратическая погрешность определения координат характерных точек границ земельного участка, м
	X	Y		
1	2	3	4	5
31	7345335.07	4531882.79	данные отсутствуют	0.1
32	7345164.37	4531939.11	данные отсутствуют	0.1
33	7345120.29	4531940.88	данные отсутствуют	0.1
34	7344994.79	4531950.46	данные отсутствуют	0.1
35	7344709.39	4531961.9	данные отсутствуют	0.1
36	7344359.64	4531980.19	данные отсутствуют	0.1
37	7344202.66	4532103.58	данные отсутствуют	0.1
38	7344114.98	4532168.77	данные отсутствуют	0.1
39	7344127.67	4532174.43	данные отсутствуют	0.1
40	7344208.83	4532111.44	данные отсутствуют	0.1
41	7344362.34	4531989.71	данные отсутствуют	0.1
42	7344709.86	4531971.57	данные отсутствуют	0.1
43	7344995.31	4531960.13	данные отсутствуют	0.1
44	7345120.83	4531950.87	данные отсутствуют	0.1
45	7345166.44	4531948.94	данные отсутствуют	0.1

Государственный регистратор		ФГИС ЕГРН
полное наименование должности	подпись	инициалы, фамилия

М.П.

Раздел 3.2



**Выписка из Единого государственного реестра недвижимости об объекте недвижимости  
Описание местоположения земельного участка**

<b>Земельный участок</b>			
(вид объекта недвижимости)			
Лист № ____ Раздела <b>3.2</b>	Всего листов раздела <b>3.2</b> : ____	Всего разделов: ____	Всего листов выписки: ____
<b>30.08.2018 № 99/2018/157004306</b>			
Кадастровый номер:		<b>89:05:010404:45</b>	

Сведения о характерных точках границы земельного участка				
Система координат: Пулковский район				
Зона №				
Номер точки	Координаты		Описание закрепления на местности	Средняя квадратическая погрешность определения координат характерных точек границ земельного участка, м
	X	Y		
1	2	3	4	5
46	7345332.08	4531894.79	данные отсутствуют	0.1
47	7345341.72	4531891.32	данные отсутствуют	0.1
48	7345444.57	4531857.19	данные отсутствуют	0.1
49	7345625.67	4531796.91	данные отсутствуют	0.1
50	7345694.65	4531770.94	данные отсутствуют	0.1
51	7345739.48	4531760.5	данные отсутствуют	0.1
52	7345749.26	4531758.23	данные отсутствуют	0.1
53	7345795.97	4531741.4	данные отсутствуют	0.1
54	7345937.67	4531695.68	данные отсутствуют	0.1
55	7346173.91	4531671.37	данные отсутствуют	0.1
56	7346432.74	4531637.7	данные отсутствуют	0.1
57	7346712.96	4531605.28	данные отсутствуют	0.1
58	7346884.94	4531585.68	данные отсутствуют	0.1
59	7347192.81	4531550.03	данные отсутствуют	0.1
60	7347411.47	4531524.32	данные отсутствуют	0.1

Государственный регистратор		ФГИС ЕГРН
полное наименование должности	подпись	инициалы, фамилия

М.П.

Раздел 3.2

**Выписка из Единого государственного реестра недвижимости об объекте недвижимости  
Описание местоположения земельного участка**

<b>Земельный участок</b>			
(вид объекта недвижимости)			
Лист № ____ Раздела <b>3.2</b>	Всего листов раздела <b>3.2</b> : ____	Всего разделов: ____	Всего листов выписки: ____
<b>30.08.2018 № 99/2018/157004306</b>			
Кадастровый номер:		<b>89:05:010404:45</b>	

Сведения о характерных точках границы земельного участка				
Система координат: Пулковский район				
Зона №				
Номер точки	Координаты		Описание закрепления на местности	Средняя квадратическая погрешность определения координат характерных точек границ земельного участка, м
	X	Y		
1	2	3	4	5
61	7347557.98	4531507.87	данные отсутствуют	0.1
62	7347598.34	4531502	данные отсутствуют	0.1
63	7347808.55	4531478.76	данные отсутствуют	0.1
64	7348095.1	4531443.97	данные отсутствуют	0.1
65	7348530.12	4531388.4	данные отсутствуют	0.1
66	7349005.75	4531335.45	данные отсутствуют	0.1
67	7349177.43	4531313.76	данные отсутствуют	0.1

Выписка из ЕГРН об объекте недвижимости

68	7349307.25	4531312.79	данные отсутствуют	0.1
69	7349625.06	4531310.64	данные отсутствуют	0.1
70	7349778.64	4531310.84	данные отсутствуют	0.1
71	7349861.95	4531311.74	данные отсутствуют	0.1
72	7349974.62	4531311.45	данные отсутствуют	0.1
73	7350126.71	4531334.93	данные отсутствуют	0.1
74	7350364.85	4531375.54	данные отсутствуют	0.1
75	7350376.86	4531377.41	данные отсутствуют	0.1

Государственный регистратор		ФГИС ЕГРН
полное наименование должности	подпись	инициалы, фамилия

М.П.

Раздел 3.2

Выписка из Единого государственного реестра недвижимости об объекте недвижимости  
Описание местоположения земельного участка

<b>Земельный участок</b>			
(вид объекта недвижимости)			
Лист № ____ Раздела <b>3.2</b>	Всего листов раздела <b>3.2</b> : ____	Всего разделов: ____	Всего листов выписки: ____
<b>30.08.2018 № 99/2018/157004306</b>			
Кадастровый номер:		<b>89:05:010404:45</b>	

Сведения о характерных точках границы земельного участка				
Система координат: Пулковский район				
Зона №				
Номер точки	Координаты		Описание закрепления на местности	Средняя квадратическая погрешность определения координат характерных точек границ земельного участка, м
	X	Y		
1	2	3	4	5
76	7350676.87	4531423.09	данные отсутствуют	0.1
77	7350801.04	4531439.24	данные отсутствуют	0.1

Государственный регистратор		ФГИС ЕГРН
полное наименование должности	подпись	инициалы, фамилия

М.П.

## ФГИС ЕГРН

полное наименование органа регистрации прав

Раздел 1

Выписка из Единого государственного реестра недвижимости об объекте недвижимости

## Сведения о характеристиках объекта недвижимости

На основании запроса от 30.08.2018 г., поступившего на рассмотрение 30.08.2018 г., сообщаем, что согласно записям Единого государственного реестра недвижимости:

<b>Земельный участок</b>			
(вид объекта недвижимости)			
Лист № ____ Раздела <b>1</b>	Всего листов раздела <b>1</b> : ____	Всего разделов: ____	Всего листов выписки: ____
<b>30.08.2018 № 99/2018/157010263</b>			
Кадастровый номер:		<b>89:05:010404:5018</b>	

Номер кадастрового квартала:	89:05:010404
Дата присвоения кадастрового номера:	20.07.2012
Ранее присвоенный государственный учетный номер:	данные отсутствуют
Адрес:	Ямало-Ненецкий автономный округ, р-н Пуровский, Яро-Яхинский лицензионный участок
Площадь:	31884 +/- 125 кв. м
Кадастровая стоимость, руб.:	3826.08
Кадастровые номера расположенных в пределах земельного участка объектов недвижимости:	данные отсутствуют
Кадастровые номера объектов недвижимости, из которых образован объект недвижимости:	данные отсутствуют
Кадастровые номера образованных объектов недвижимости:	данные отсутствуют
Сведения о включении объекта недвижимости в состав предприятия как имущественного комплекса:	

Государственный регистратор		ФГИС ЕГРН
полное наименование должности	подпись	инициалы, фамилия

М.П.

Раздел 1

Выписка из Единого государственного реестра недвижимости об объекте недвижимости

## Сведения о характеристиках объекта недвижимости

<b>Земельный участок</b>			
(вид объекта недвижимости)			
Лист № ____ Раздела <b>1</b>	Всего листов раздела <b>1</b> : ____	Всего разделов: ____	Всего листов выписки: ____
<b>30.08.2018 № 99/2018/157010263</b>			
Кадастровый номер:		<b>89:05:010404:5018</b>	

Категория земель:	
Виды разрешенного использования:	под размещение объектов разработки Яро-Яхинского месторождения
Сведения о кадастровом инженере:	Кравченко Антон Евгеньевич №77-11-303, ООО "СП-Гео"
Сведения о лесах, водных объектах и об иных природных объектах, расположенных в пределах земельного участка:	данные отсутствуют
Сведения о том, что земельный участок полностью или частично расположен в границах зоны с особыми условиями использования территории или территории объекта культурного наследия	данные отсутствуют
Сведения о том, что земельный участок расположен в границах особой экономической зоны, территории опережающего социально-экономического развития, зоны территориального развития в Российской Федерации, игровой зоны:	данные отсутствуют
Сведения о том, что земельный участок расположен в границах особо охраняемой природной территории, охотничьих угодий, лесничеств, лесопарков:	данные отсутствуют
Сведения о результатах проведения государственного земельного надзора:	данные отсутствуют
Сведения о расположении земельного участка в границах территории, в отношении которой утвержден проект	данные отсутствуют



межевания территории:	
-----------------------	--

Государственный регистратор		ФГИС ЕГРН
полное наименование должности	подпись	инициалы, фамилия

М.П.

Раздел 1

**Выписка из Единого государственного реестра недвижимости об объекте недвижимости**  
**Сведения о характеристиках объекта недвижимости**

<b>Земельный участок</b>			
(вид объекта недвижимости)			
Лист № ____ Раздела <b>1</b>	Всего листов раздела <b>1</b> : ____	Всего разделов: ____	Всего листов выписки: ____
<b>30.08.2018 № 99/2018/157010263</b>			
Кадастровый номер:		<b>89:05:010404:5018</b>	

Условный номер земельного участка:	данные отсутствуют
Сведения о принятии акта и (или) заключении договора, предусматривающих предоставление в соответствии с земельным законодательством исполнительным органом государственной власти или органом местного самоуправления находящегося в государственной или муниципальной собственности земельного участка для строительства наемного дома социального использования или наемного дома коммерческого использования:	данные отсутствуют
Сведения о том, что земельный участок или земельные участки образованы на основании решения об изъятии земельного участка и (или) расположенного на нем объекта недвижимости для государственных или муниципальных нужд:	данные отсутствуют
Сведения о том, что земельный участок образован из земель или земельного участка, государственная собственность на которые не разграничена:	данные отсутствуют
Сведения о наличии земельного спора о местоположении границ земельных участков:	данные отсутствуют
Статус записи об объекте недвижимости:	Сведения об объекте недвижимости имеют статус "актуальные"
Особые отметки:	<p>Граница земельного участка состоит из 10 контуров. Для данного земельного участка обеспечен доступ посредством земельного участка (земельных участков) с кадастровым номером (кадастровыми номерами) 89:05:010404:26. Посредством данного земельного участка обеспечен доступ к земельному участку (земельным участкам) с кадастровым номером (кадастровыми номерами) 89:05:010404:5171. Сведения о видах разрешенного использования имеют статус «Актуальные незасвидетельствованные». Право (ограничение права, обременение объекта недвижимости) зарегистрировано на данный объект недвижимости с видами разрешенного использования «Для размещения объектов специального назначения».</p> <p>Состав земельного участка:</p> <p>1) №1 площадь: 2582.16 кв.м</p> <p>2) №2 площадь: 7359.69 кв.м</p> <p>3) №3 площадь: 8392.72 кв.м</p> <p>4) №4 площадь: 180.36 кв.м</p> <p>5) №5 площадь: 2.38 кв.м</p> <p>6) №6 площадь: 4050.41 кв.м</p> <p>7) №7 площадь: 264.09 кв.м</p> <p>8) №8 площадь: 310.62 кв.м</p> <p>9) №9 площадь: 1376.04 кв.м</p> <p>10) №10 площадь: 7365.74 кв.м</p>
Получатель выписки:	Лапина Татьяна Петровна

Государственный регистратор		ФГИС ЕГРН
полное наименование должности	подпись	инициалы, фамилия

М.П.

Раздел 2

**Выписка из Единого государственного реестра недвижимости об объекте недвижимости**  
**Сведения о зарегистрированных правах**

<b>Земельный участок</b>
(вид объекта недвижимости)

Лист № ____ Раздела <b>2</b>	Всего листов раздела <b>2</b> : ____	Всего разделов: ____	Всего листов выписки: ____
<b>30.08.2018 № 99/2018/157010263</b>			
Кадастровый номер:		<b>89:05:010404:5018</b>	
1.	Правообладатель (правообладатели):	1.1.	данные о правообладателе отсутствуют
2.	Вид, номер и дата государственной регистрации права:	2.1.	не зарегистрировано
3.	Ограничение прав и обременение объекта недвижимости:		
3.1.1.	вид:	Аренда, весь объект	
	дата государственной регистрации:	14.02.2018	
	номер государственной регистрации:	89:05:010404:5018-89/008/2018-5	
	срок, на который установлено ограничение прав и обременение объекта недвижимости:	с 01.01.2018 по 31.12.2034	
	лицо, в пользу которого установлено ограничение прав и обременение объекта недвижимости:	Акционерное общество "Арктическая газовая компания", ИНН: 8904002359	
	основание государственной регистрации:	Договор аренды земельных участков от 29.12.2017 №316-17	
4.	Договоры участия в долевом строительстве:	не зарегистрировано	
5.	Заявленные в судебном порядке права требования:	данные отсутствуют	
6.	Сведения о возражении в отношении зарегистрированного права:	данные отсутствуют	
7.	Сведения о наличии решения об изъятии объекта недвижимости для государственных и муниципальных нужд:	данные отсутствуют	
8.	Сведения о невозможности государственной регистрации без личного участия правообладателя или его законного представителя:		
9.	Правопритязания и сведения о наличии поступивших, но не рассмотренных заявлений о проведении государственной регистрации права (перехода, прекращения права), ограничения права или обременения объекта недвижимости, сделки в отношении объекта недвижимости:	данные отсутствуют	
10.	Сведения об осуществлении государственной регистрации сделки, права, ограничения права без необходимого в силу закона согласия третьего лица, органа:	данные отсутствуют	
11.	Сведения о невозможности государственной регистрации перехода, прекращения, ограничения права на земельный участок из земель сельскохозяйственного назначения:		

Государственный регистратор		ФГИС ЕГРН
полное наименование должности	подпись	инициалы, фамилия

М.П.

Раздел 3

Выписка из Единого государственного реестра недвижимости об объекте недвижимости  
Описание местоположения земельного участка

<b>Земельный участок</b>			
(вид объекта недвижимости)			
Лист № ____ Раздела <b>3</b>	Всего листов раздела <b>3</b> : ____	Всего разделов: ____	Всего листов выписки: ____
<b>30.08.2018 № 99/2018/157010263</b>			
Кадастровый номер:		<b>89:05:010404:5018</b>	
План (чертеж, схема) земельного участка			
Масштаб 1: данные отсутствуют	Условные обозначения:		
Государственный регистратор		ФГИС ЕГРН	

полное наименование должности	подпись	инициалы, фамилия
	М.П.	

Раздел 3

Выписка из Единого государственного реестра недвижимости об объекте недвижимости  
Описание местоположения земельного участка

<b>Земельный участок</b>			
(вид объекта недвижимости)			
Лист № ____ Раздела <b>3</b>	Всего листов раздела <b>3</b> : ____	Всего разделов: ____	Всего листов выписки: ____
<b>30.08.2018 № 99/2018/157010263</b>			
Кадастровый номер:		<b>89:05:010404:5018</b>	

План (чертеж, схема) земельного участка			
Масштаб 1: данные отсутствуют	Условные обозначения:		

Государственный регистратор		ФГИС ЕГРН
полное наименование должности	подпись	инициалы, фамилия
	М.П.	

Раздел 3

Выписка из Единого государственного реестра недвижимости об объекте недвижимости  
Описание местоположения земельного участка

<b>Земельный участок</b>			
(вид объекта недвижимости)			
Лист № ____ Раздела <b>3</b>	Всего листов раздела <b>3</b> : ____	Всего разделов: ____	Всего листов выписки: ____
<b>30.08.2018 № 99/2018/157010263</b>			
Кадастровый номер:		<b>89:05:010404:5018</b>	

План (чертеж, схема) земельного участка			
Масштаб 1: данные отсутствуют	Условные обозначения:		

Государственный регистратор		ФГИС ЕГРН
полное наименование должности	подпись	инициалы, фамилия
	М.П.	

Выписка из Единого государственного реестра недвижимости об объекте недвижимости  
Описание местоположения земельного участка

<b>Земельный участок</b>			
(вид объекта недвижимости)			
Лист № ____ Раздела <b>3</b>	Всего листов раздела <b>3</b> : ____	Всего разделов: ____	Всего листов выписки: ____
<b>30.08.2018 № 99/2018/157010263</b>			
Кадастровый номер:		<b>89:05:010404:5018</b>	

План (чертеж, схема) земельного участка

--	--	--	--

Масштаб 1: данные отсутствуют	Условные обозначения:		
-------------------------------	-----------------------	--	--

Государственный регистратор		ФГИС ЕГРН
полное наименование должности	подпись	инициалы, фамилия

М.П.

Выписка из Единого государственного реестра недвижимости об объекте недвижимости  
Описание местоположения земельного участка

<b>Земельный участок</b>			
(вид объекта недвижимости)			
Лист № ____ Раздела <b>3</b>	Всего листов раздела <b>3</b> : ____	Всего разделов: ____	Всего листов выписки: ____
<b>30.08.2018 № 99/2018/157010263</b>			
Кадастровый номер:		<b>89:05:010404:5018</b>	

План (чертеж, схема) земельного участка

--	--	--	--

Масштаб 1: данные отсутствуют	Условные обозначения:		
-------------------------------	-----------------------	--	--

Государственный регистратор		ФГИС ЕГРН
полное наименование должности	подпись	инициалы, фамилия

М.П.

Выписка из Единого государственного реестра недвижимости об объекте недвижимости  
Описание местоположения земельного участка

<b>Земельный участок</b>			
(вид объекта недвижимости)			
Лист № ____ Раздела <b>3</b>	Всего листов раздела <b>3</b> : ____	Всего разделов: ____	Всего листов выписки: ____
<b>30.08.2018 № 99/2018/157010263</b>			
Кадастровый номер:		<b>89:05:010404:5018</b>	

План (чертеж, схема) земельного участка

--	--	--	--

Масштаб 1: данные отсутствуют	Условные обозначения:		
-------------------------------	-----------------------	--	--

Государственный регистратор		ФГИС ЕГРН
полное наименование должности	подпись	инициалы, фамилия

М.П.

Раздел 3

Выписка из Единого государственного реестра недвижимости об объекте недвижимости  
Описание местоположения земельного участка

<b>Земельный участок</b>			
(вид объекта недвижимости)			
Лист № ____ Раздела <b>3</b>	Всего листов раздела <b>3</b> : ____	Всего разделов: ____	Всего листов выписки: ____
<b>30.08.2018 № 99/2018/157010263</b>			
Кадастровый номер:		<b>89:05:010404:5018</b>	

План (чертеж, схема) земельного участка

--	--	--	--

Масштаб 1: данные отсутствуют	Условные обозначения:		
-------------------------------	-----------------------	--	--

Государственный регистратор		ФГИС ЕГРН
полное наименование должности	подпись	инициалы, фамилия

М.П.

Раздел 3

Выписка из Единого государственного реестра недвижимости об объекте недвижимости  
Описание местоположения земельного участка

<b>Земельный участок</b>			
(вид объекта недвижимости)			
Лист № ____ Раздела <b>3</b>	Всего листов раздела <b>3</b> : ____	Всего разделов: ____	Всего листов выписки: ____

30.08.2018 № 99/2018/157010263	
Кадастровый номер:	89:05:010404:5018

План (чертеж, схема) земельного участка			
Масштаб 1: данные отсутствуют	Условные обозначения:		

Государственный регистратор		ФГИС ЕГРН
полное наименование должности	подпись	инициалы, фамилия

М.П.

Раздел 3

Выписка из Единого государственного реестра недвижимости об объекте недвижимости  
Описание местоположения земельного участка

<b>Земельный участок</b>			
(вид объекта недвижимости)			
Лист № ____ Раздела <u>3</u>	Всего листов раздела <u>3</u> : ____	Всего разделов: ____	Всего листов выписки: ____
30.08.2018 № 99/2018/157010263			
Кадастровый номер:		89:05:010404:5018	

План (чертеж, схема) земельного участка			
Масштаб 1: данные отсутствуют	Условные обозначения:		

Государственный регистратор		ФГИС ЕГРН
полное наименование должности	подпись	инициалы, фамилия

М.П.

Раздел 3

Выписка из Единого государственного реестра недвижимости об объекте недвижимости  
Описание местоположения земельного участка

<b>Земельный участок</b>			
(вид объекта недвижимости)			
Лист № ____ Раздела <u>3</u>	Всего листов раздела <u>3</u> : ____	Всего разделов: ____	Всего листов выписки: ____
30.08.2018 № 99/2018/157010263			
Кадастровый номер:		89:05:010404:5018	

План (чертеж, схема) земельного участка

Масштаб 1: данные отсутствуют

Условные обозначения:

Государственный регистратор

полное наименование должности

подпись

ФГИС ЕГРН

инициалы, фамилия

М.П.

Раздел 3

Выписка из Единого государственного реестра недвижимости об объекте недвижимости  
Описание местоположения земельного участка

Земельный участок

(вид объекта недвижимости)

Лист № \_\_\_\_ Раздела 3Всего листов раздела 3: \_\_\_\_

Всего разделов: \_\_\_\_

Всего листов выписки: \_\_\_\_

30.08.2018 № 99/2018/157010263

Кадастровый номер:

89:05:010404:5018

План (чертеж, схема) земельного участка

Масштаб 1: данные отсутствуют

Условные обозначения:

Государственный регистратор

полное наименование должности

подпись

ФГИС ЕГРН

инициалы, фамилия

М.П.

Раздел 3.1

Выписка из Единого государственного реестра недвижимости об объекте недвижимости  
Описание местоположения земельного участка

Земельный участок

(вид объекта недвижимости)

Лист № \_\_\_\_ Раздела 3.1Всего листов раздела 3.1: \_\_\_\_

Всего разделов: \_\_\_\_

Всего листов выписки: \_\_\_\_

30.08.2018 № 99/2018/157010263

Кадастровый номер:

89:05:010404:5018

Описание местоположения границ земельного участка

Номер  
п/п

Номер точки

Дирекционный  
уголГоризонтальное  
проложение, мОписание закрепления  
на местностиКадастровые номера  
смежных участковСведения об адресах правообладателей  
смежных земельных участков



	начальная	конечная					
1	2	3	4	5	6	7	8
1	1	2	данные отсутствуют	данные отсутствуют	данные отсутствуют	данные отсутствуют	данные отсутствуют
2	2	3	данные отсутствуют	данные отсутствуют	данные отсутствуют	данные отсутствуют	данные отсутствуют
3	3	4	данные отсутствуют	данные отсутствуют	данные отсутствуют	данные отсутствуют	данные отсутствуют
4	4	5	данные отсутствуют	данные отсутствуют	данные отсутствуют	данные отсутствуют	данные отсутствуют
5	5	6	данные отсутствуют	данные отсутствуют	данные отсутствуют	данные отсутствуют	данные отсутствуют
6	6	7	данные отсутствуют	данные отсутствуют	данные отсутствуют	данные отсутствуют	данные отсутствуют
7	7	8	данные отсутствуют	данные отсутствуют	данные отсутствуют	данные отсутствуют	данные отсутствуют
8	8	9	данные отсутствуют	данные отсутствуют	данные отсутствуют	данные отсутствуют	данные отсутствуют
9	9	10	данные отсутствуют	данные отсутствуют	данные отсутствуют	данные отсутствуют	данные отсутствуют
10	10	11	данные отсутствуют	данные отсутствуют	данные отсутствуют	данные отсутствуют	данные отсутствуют
11	11	12	данные отсутствуют	данные отсутствуют	данные отсутствуют	данные отсутствуют	данные отсутствуют
12	12	13	данные отсутствуют	данные отсутствуют	данные отсутствуют	данные отсутствуют	данные отсутствуют
13	13	14	данные отсутствуют	данные отсутствуют	данные отсутствуют	данные отсутствуют	данные отсутствуют
14	14	15	данные отсутствуют	данные отсутствуют	данные отсутствуют	данные отсутствуют	данные отсутствуют
15	15	1	данные отсутствуют	данные отсутствуют	данные отсутствуют	данные отсутствуют	данные отсутствуют

Государственный регистратор		ФГИС ЕГРН
полное наименование должности	подпись	инициалы, фамилия

М.П.

Раздел 3.1

Выписка из Единого государственного реестра недвижимости об объекте недвижимости  
Описание местоположения земельного участка

<b>Земельный участок</b>			
(вид объекта недвижимости)			
Лист № ____ Раздела <u>3.1</u>	Всего листов раздела <u>3.1</u> : ____	Всего разделов: ____	Всего листов выписки: ____
<b>30.08.2018 № 99/2018/157010263</b>			
Кадастровый номер:		<b>89:05:010404:5018</b>	

Описание местоположения границ земельного участка							
Номер п/п	Номер точки		Дирекционный угол	Горизонтальное проложение, м	Описание закрепления на местности	Кадастровые номера смежных участков	Сведения об адресах правообладателей смежных земельных участков
	начальная	конечная					
1	2	3	4	5	6	7	8
16	17	18	данные отсутствуют	данные отсутствуют	данные отсутствуют	данные отсутствуют	данные отсутствуют
17	18	19	данные отсутствуют	данные отсутствуют	данные отсутствуют	данные отсутствуют	данные отсутствуют
18	19	20	данные отсутствуют	данные отсутствуют	данные отсутствуют	данные отсутствуют	данные отсутствуют
19	20	17	данные отсутствуют	данные отсутствуют	данные отсутствуют	данные отсутствуют	данные отсутствуют
20	22	23	данные отсутствуют	данные отсутствуют	данные отсутствуют	данные отсутствуют	данные отсутствуют
21	23	24	данные	данные	данные отсутствуют	данные отсутствуют	данные отсутствуют



			отсутствуют	отсутствуют			
22	24	25	данные отсутствуют	данные отсутствуют	данные отсутствуют	данные отсутствуют	данные отсутствуют
23	25	26	данные отсутствуют	данные отсутствуют	данные отсутствуют	данные отсутствуют	данные отсутствуют
24	26	22	данные отсутствуют	данные отсутствуют	данные отсутствуют	данные отсутствуют	данные отсутствуют
25	28	29	данные отсутствуют	данные отсутствуют	данные отсутствуют	данные отсутствуют	данные отсутствуют
26	29	30	данные отсутствуют	данные отсутствуют	данные отсутствуют	данные отсутствуют	данные отсутствуют
27	30	31	данные отсутствуют	данные отсутствуют	данные отсутствуют	данные отсутствуют	данные отсутствуют
28	31	32	данные отсутствуют	данные отсутствуют	данные отсутствуют	данные отсутствуют	данные отсутствуют
29	32	33	данные отсутствуют	данные отсутствуют	данные отсутствуют	данные отсутствуют	данные отсутствуют
30	33	34	данные отсутствуют	данные отсутствуют	данные отсутствуют	данные отсутствуют	данные отсутствуют

Государственный регистратор		ФГИС ЕГРН
полное наименование должности	подпись	инициалы, фамилия

М.П.

Раздел 3.1

Выписка из Единого государственного реестра недвижимости об объекте недвижимости  
Описание местоположения земельного участка

<b>Земельный участок</b>			
(вид объекта недвижимости)			
Лист № ____ Раздела <b>3.1</b>	Всего листов раздела <b>3.1</b> : ____	Всего разделов: ____	Всего листов выписки: ____
<b>30.08.2018 № 99/2018/157010263</b>			
Кадастровый номер:		<b>89:05:010404:5018</b>	

Описание местоположения границ земельного участка							
Номер п/п	Номер точки		Дирекционный угол	Горизонтальное протяжение, м	Описание закрепления на местности	Кадастровые номера смежных участков	Сведения об адресах правообладателей смежных земельных участков
	начальная	конечная					
1	2	3	4	5	6	7	8
31	34	35	данные отсутствуют	данные отсутствуют	данные отсутствуют	данные отсутствуют	данные отсутствуют
32	35	36	данные отсутствуют	данные отсутствуют	данные отсутствуют	данные отсутствуют	данные отсутствуют
33	36	37	данные отсутствуют	данные отсутствуют	данные отсутствуют	данные отсутствуют	данные отсутствуют
34	37	38	данные отсутствуют	данные отсутствуют	данные отсутствуют	данные отсутствуют	данные отсутствуют
35	38	39	данные отсутствуют	данные отсутствуют	данные отсутствуют	данные отсутствуют	данные отсутствуют
36	39	40	данные отсутствуют	данные отсутствуют	данные отсутствуют	данные отсутствуют	данные отсутствуют
37	40	41	данные отсутствуют	данные отсутствуют	данные отсутствуют	данные отсутствуют	данные отсутствуют
38	41	42	данные отсутствуют	данные отсутствуют	данные отсутствуют	данные отсутствуют	данные отсутствуют
39	42	43	данные отсутствуют	данные отсутствуют	данные отсутствуют	данные отсутствуют	данные отсутствуют
40	43	44	данные отсутствуют	данные отсутствуют	данные отсутствуют	данные отсутствуют	данные отсутствуют
41	44	45	данные отсутствуют	данные отсутствуют	данные отсутствуют	данные отсутствуют	данные отсутствуют
42	45	46	данные отсутствуют	данные отсутствуют	данные отсутствуют	данные отсутствуют	данные отсутствуют
			данные	данные			

43	46	47	отсутствуют	отсутствуют	данные отсутствуют	данные отсутствуют	данные отсутствуют
44	47	48	данные отсутствуют	данные отсутствуют	данные отсутствуют	данные отсутствуют	данные отсутствуют
45	48	49	данные отсутствуют	данные отсутствуют	данные отсутствуют	данные отсутствуют	данные отсутствуют

Государственный регистратор		ФГИС ЕГРН
полное наименование должности	подпись	инициалы, фамилия

М.П.

Раздел 3.1

Выписка из Единого государственного реестра недвижимости об объекте недвижимости  
Описание местоположения земельного участка

<b>Земельный участок</b>			
(вид объекта недвижимости)			
Лист № ____ Раздела <b>3.1</b>	Всего листов раздела <b>3.1</b> : ____	Всего разделов: ____	Всего листов выписки: ____
<b>30.08.2018 № 99/2018/157010263</b>			
Кадастровый номер:		<b>89:05:010404:5018</b>	

Описание местоположения границ земельного участка							
Номер п/п	Номер точки		Дирекционный угол	Горизонтальное проложение, м	Описание закрепления на местности	Кадастровые номера смежных участков	Сведения об адресах правообладателей смежных земельных участков
	начальная	конечная					
1	2	3	4	5	6	7	8
46	49	50	данные отсутствуют	данные отсутствуют	данные отсутствуют	данные отсутствуют	данные отсутствуют
47	50	51	данные отсутствуют	данные отсутствуют	данные отсутствуют	данные отсутствуют	данные отсутствуют
48	51	52	данные отсутствуют	данные отсутствуют	данные отсутствуют	данные отсутствуют	данные отсутствуют
49	52	53	данные отсутствуют	данные отсутствуют	данные отсутствуют	данные отсутствуют	данные отсутствуют
50	53	54	данные отсутствуют	данные отсутствуют	данные отсутствуют	данные отсутствуют	данные отсутствуют
51	54	28	данные отсутствуют	данные отсутствуют	данные отсутствуют	данные отсутствуют	данные отсутствуют
52	56	57	данные отсутствуют	данные отсутствуют	данные отсутствуют	данные отсутствуют	данные отсутствуют
53	57	58	данные отсутствуют	данные отсутствуют	данные отсутствуют	данные отсутствуют	данные отсутствуют
54	58	59	данные отсутствуют	данные отсутствуют	данные отсутствуют	данные отсутствуют	данные отсутствуют
55	59	60	данные отсутствуют	данные отсутствуют	данные отсутствуют	данные отсутствуют	данные отсутствуют
56	60	61	данные отсутствуют	данные отсутствуют	данные отсутствуют	данные отсутствуют	данные отсутствуют
57	61	62	данные отсутствуют	данные отсутствуют	данные отсутствуют	данные отсутствуют	данные отсутствуют
58	62	63	данные отсутствуют	данные отсутствуют	данные отсутствуют	данные отсутствуют	данные отсутствуют
59	63	64	данные отсутствуют	данные отсутствуют	данные отсутствуют	данные отсутствуют	данные отсутствуют
60	64	56	данные отсутствуют	данные отсутствуют	данные отсутствуют	данные отсутствуют	данные отсутствуют

Государственный регистратор		ФГИС ЕГРН
полное наименование должности	подпись	инициалы, фамилия

М.П.

Раздел 3.1

Выписка из Единого государственного реестра недвижимости об объекте недвижимости  
Описание местоположения земельного участка

<b>Земельный участок</b>			
(вид объекта недвижимости)			
Лист № ____ Раздела <b>3.1</b>	Всего листов раздела <b>3.1</b> : ____	Всего разделов: ____	Всего листов выписки: ____
<b>30.08.2018 № 99/2018/157010263</b>			
Кадастровый номер:		<b>89:05:010404:5018</b>	

Описание местоположения границ земельного участка							
Номер п/п	Номер точки		Дирекционный угол	Горизонтальное проложение, м	Описание закрепления на местности	Кадастровые номера смежных участков	Сведения об адресах правообладателей смежных земельных участков
	начальная	конечная					
1	2	3	4	5	6	7	8
61	66	67	данные отсутствуют	данные отсутствуют	данные отсутствуют	данные отсутствуют	данные отсутствуют
62	67	68	данные отсутствуют	данные отсутствуют	данные отсутствуют	данные отсутствуют	данные отсутствуют
63	68	66	данные отсутствуют	данные отсутствуют	данные отсутствуют	данные отсутствуют	данные отсутствуют
64	70	71	данные отсутствуют	данные отсутствуют	данные отсутствуют	данные отсутствуют	данные отсутствуют
65	71	72	данные отсутствуют	данные отсутствуют	данные отсутствуют	данные отсутствуют	данные отсутствуют
66	72	73	данные отсутствуют	данные отсутствуют	данные отсутствуют	данные отсутствуют	данные отсутствуют
67	73	74	данные отсутствуют	данные отсутствуют	данные отсутствуют	данные отсутствуют	данные отсутствуют
68	74	75	данные отсутствуют	данные отсутствуют	данные отсутствуют	данные отсутствуют	данные отсутствуют
69	75	76	данные отсутствуют	данные отсутствуют	данные отсутствуют	данные отсутствуют	данные отсутствуют
70	76	77	данные отсутствуют	данные отсутствуют	данные отсутствуют	данные отсутствуют	данные отсутствуют
71	77	78	данные отсутствуют	данные отсутствуют	данные отсутствуют	данные отсутствуют	данные отсутствуют
72	78	79	данные отсутствуют	данные отсутствуют	данные отсутствуют	данные отсутствуют	данные отсутствуют
73	79	80	данные отсутствуют	данные отсутствуют	данные отсутствуют	данные отсутствуют	данные отсутствуют
74	80	81	данные отсутствуют	данные отсутствуют	данные отсутствуют	данные отсутствуют	данные отсутствуют
75	81	82	данные отсутствуют	данные отсутствуют	данные отсутствуют	данные отсутствуют	данные отсутствуют

Государственный регистратор		ФГИС ЕГРН
полное наименование должности	подпись	инициалы, фамилия

М.П.

Раздел 3.1

Выписка из Единого государственного реестра недвижимости об объекте недвижимости

Описание местоположения земельного участка

<b>Земельный участок</b>			
(вид объекта недвижимости)			
Лист № ____ Раздела <b>3.1</b>	Всего листов раздела <b>3.1</b> : ____	Всего разделов: ____	Всего листов выписки: ____
<b>30.08.2018 № 99/2018/157010263</b>			
Кадастровый номер:		<b>89:05:010404:5018</b>	

Описание местоположения границ земельного участка						
Номер п/п	Номер точки		Дирекционный угол	Горизонтальное проложение, м	Описание закрепления на местности	Кадастровые номера смежных участков
	начальная	конечная				

1	2	3	4	5	6	7	8
76	82	70	данные отсутствуют	данные отсутствуют	данные отсутствуют	данные отсутствуют	данные отсутствуют
77	84	85	данные отсутствуют	данные отсутствуют	данные отсутствуют	данные отсутствуют	данные отсутствуют
78	85	86	данные отсутствуют	данные отсутствуют	данные отсутствуют	данные отсутствуют	данные отсутствуют
79	86	87	данные отсутствуют	данные отсутствуют	данные отсутствуют	данные отсутствуют	данные отсутствуют
80	87	88	данные отсутствуют	данные отсутствуют	данные отсутствуют	данные отсутствуют	данные отсутствуют
81	88	89	данные отсутствуют	данные отсутствуют	данные отсутствуют	данные отсутствуют	данные отсутствуют
82	89	90	данные отсутствуют	данные отсутствуют	данные отсутствуют	данные отсутствуют	данные отсутствуют
83	90	91	данные отсутствуют	данные отсутствуют	данные отсутствуют	данные отсутствуют	данные отсутствуют
84	91	92	данные отсутствуют	данные отсутствуют	данные отсутствуют	данные отсутствуют	данные отсутствуют
85	92	93	данные отсутствуют	данные отсутствуют	данные отсутствуют	данные отсутствуют	данные отсутствуют
86	93	94	данные отсутствуют	данные отсутствуют	данные отсутствуют	данные отсутствуют	данные отсутствуют
87	94	95	данные отсутствуют	данные отсутствуют	данные отсутствуют	данные отсутствуют	данные отсутствуют
88	95	96	данные отсутствуют	данные отсутствуют	данные отсутствуют	данные отсутствуют	данные отсутствуют
89	96	97	данные отсутствуют	данные отсутствуют	данные отсутствуют	данные отсутствуют	данные отсутствуют
90	97	98	данные отсутствуют	данные отсутствуют	данные отсутствуют	данные отсутствуют	данные отсутствуют

Государственный регистратор		ФГИС ЕГРН
полное наименование должности	подпись	инициалы, фамилия

М.П.

Раздел 3.1

Выписка из Единого государственного реестра недвижимости об объекте недвижимости  
Описание местоположения земельного участка

<b>Земельный участок</b>			
(вид объекта недвижимости)			
Лист № ____ Раздела <b>3.1</b>	Всего листов раздела <b>3.1</b> : ____	Всего разделов: ____	Всего листов выписки: ____
<b>30.08.2018 № 99/2018/157010263</b>			
Кадастровый номер:		<b>89:05:010404:5018</b>	

Описание местоположения границ земельного участка							
Номер п/п	Номер точки		Дирекционный угол	Горизонтальное проложение, м	Описание закрепления на местности	Кадастровые номера смежных участков	Сведения об адресах правообладателей смежных земельных участков
	начальная	конечная					
1	2	3	4	5	6	7	8
91	98	99	данные отсутствуют	данные отсутствуют	данные отсутствуют	данные отсутствуют	данные отсутствуют
92	99	84	данные отсутствуют	данные отсутствуют	данные отсутствуют	данные отсутствуют	данные отсутствуют
93	101	102	данные отсутствуют	данные отсутствуют	данные отсутствуют	данные отсутствуют	данные отсутствуют
94	102	103	данные отсутствуют	данные отсутствуют	данные отсутствуют	данные отсутствуют	данные отсутствуют
95	103	104	данные отсутствуют	данные отсутствуют	данные отсутствуют	данные отсутствуют	данные отсутствуют
96	104	105	данные отсутствуют	данные отсутствуют	данные отсутствуют	данные отсутствуют	данные отсутствуют
			данные	данные			



97	105	106	отсутствуют	отсутствуют	данные отсутствуют	данные отсутствуют	данные отсутствуют
98	106	101	данные отсутствуют	данные отсутствуют	данные отсутствуют	данные отсутствуют	данные отсутствуют
99	108	109	данные отсутствуют	данные отсутствуют	данные отсутствуют	данные отсутствуют	данные отсутствуют
100	109	110	данные отсутствуют	данные отсутствуют	данные отсутствуют	данные отсутствуют	данные отсутствуют
101	110	111	данные отсутствуют	данные отсутствуют	данные отсутствуют	данные отсутствуют	данные отсутствуют
102	111	112	данные отсутствуют	данные отсутствуют	данные отсутствуют	данные отсутствуют	данные отсутствуют
103	112	113	данные отсутствуют	данные отсутствуют	данные отсутствуют	данные отсутствуют	данные отсутствуют
104	113	114	данные отсутствуют	данные отсутствуют	данные отсутствуют	данные отсутствуют	данные отсутствуют
105	114	115	данные отсутствуют	данные отсутствуют	данные отсутствуют	данные отсутствуют	данные отсутствуют

Государственный регистратор		ФГИС ЕГРН
полное наименование должности	подпись	инициалы, фамилия

М.П.

Раздел 3.1

Выписка из Единого государственного реестра недвижимости об объекте недвижимости  
Описание местоположения земельного участка

<b>Земельный участок</b>			
(вид объекта недвижимости)			
Лист № ____ Раздела <b>3.1</b>	Всего листов раздела <b>3.1</b> : ____	Всего разделов: ____	Всего листов выписки: ____
<b>30.08.2018 № 99/2018/157010263</b>			
Кадастровый номер:		<b>89:05:010404:5018</b>	

Описание местоположения границ земельного участка							
Номер п/п	Номер точки		Дирекционный угол	Горизонтальное проложение, м	Описание закрепления на местности	Кадастровые номера смежных участков	Сведения об адресах правообладателей смежных земельных участков
	начальная	конечная					
1	2	3	4	5	6	7	8
106	115	116	данные отсутствуют	данные отсутствуют	данные отсутствуют	данные отсутствуют	данные отсутствуют
107	116	117	данные отсутствуют	данные отсутствуют	данные отсутствуют	данные отсутствуют	данные отсутствуют
108	117	108	данные отсутствуют	данные отсутствуют	данные отсутствуют	данные отсутствуют	данные отсутствуют

Государственный регистратор		ФГИС ЕГРН
полное наименование должности	подпись	инициалы, фамилия

М.П.

Раздел 3.2

Выписка из Единого государственного реестра недвижимости об объекте недвижимости  
Описание местоположения земельного участка

<b>Земельный участок</b>			
(вид объекта недвижимости)			
Лист № ____ Раздела <b>3.2</b>	Всего листов раздела <b>3.2</b> : ____	Всего разделов: ____	Всего листов выписки: ____
<b>30.08.2018 № 99/2018/157010263</b>			
Кадастровый номер:		<b>89:05:010404:5018</b>	

Сведения о характерных точках границы земельного участка			
Система координат:			
Зона №			
Номер	Координаты		Средняя квадратическая погрешность определения

точки	X	Y	Описание закрепления на местности	координат характерных точек границ земельного участка, м
1	2	3	4	5
1	7337517.28	4531510.39	данные отсутствуют	0.2
2	7337542.83	4531521.44	данные отсутствуют	0.2
3	7337579.7	4531536.76	данные отсутствуют	0.2
4	7337638.72	4531550.86	данные отсутствуют	0.2
5	7337638.93	4531549.67	данные отсутствуют	0.2
6	7337640.5	4531549.94	данные отсутствуют	0.2
7	7337640.27	4531551.23	данные отсутствуют	0.2
8	7337649.55	4531552.41	данные отсутствуют	0.2
9	7337721.41	4531558.96	данные отсутствуют	0.2
10	7337644.85	4531570.91	данные отсутствуют	0.2
11	7337637.03	4531570.01	данные отсутствуют	0.2
12	7337636.85	4531571.05	данные отсутствуют	0.2
13	7337635.28	4531570.78	данные отсутствуют	0.2
14	7337635.44	4531569.83	данные отсутствуют	0.2
15	7337580.4	4531556.23	данные отсутствуют	0.2

Государственный регистратор		ФГИС ЕГРН
полное наименование должности	подпись	инициалы, фамилия

М.П.

Раздел 3.2

Выписка из Единого государственного реестра недвижимости об объекте недвижимости  
Описание местоположения земельного участка

<b>Земельный участок</b>			
(вид объекта недвижимости)			
Лист № ____ Раздела <b>3.2</b>	Всего листов раздела <b>3.2</b> : ____	Всего разделов: ____	Всего листов выписки: ____
<b>30.08.2018 № 99/2018/157010263</b>			
Кадастровый номер:		<b>89:05:010404:5018</b>	

Сведения о характерных точках границы земельного участка				
Система координат:				
Зона №				
Номер точки	Координаты		Описание закрепления на местности	Средняя квадратическая погрешность определения координат характерных точек границ земельного участка, м
	X	Y		
1	2	3	4	5
16	7330956.13	4536317.33	данные отсутствуют	0.2
17	7330893.67	4536397.23	данные отсутствуют	0.2
18	7330858.03	4536479.96	данные отсутствуют	0.2
19	7330804.03	4536645.98	данные отсутствуют	0.2
20	7330691.55	4536987.44	данные отсутствуют	0.2
21	7330617.34	4537211.12	данные отсутствуют	0.2
22	7330594.02	4537288.03	данные отсутствуют	0.2
23	7330489.97	4537594.28	данные отсутствуют	0.2
24	7330440.78	4537749.07	данные отсутствуют	0.2
25	7330407.74	4537849.65	данные отсутствуют	0.2
26	7330349.91	4538018.48	данные отсутствуют	0.2
27	7330339.99	4538042.49	данные отсутствуют	0.2
28	7330890.38	4536372.24	данные отсутствуют	0.2
29	7330263.65	4538162.53	данные отсутствуют	0.2
30	7330232.74	4538256.26	данные отсутствуют	0.2

Государственный регистратор		ФГИС ЕГРН
полное наименование должности	подпись	инициалы, фамилия

М.П.

Выписка из Единого государственного реестра недвижимости об объекте недвижимости  
Описание местоположения земельного участка

<b>Земельный участок</b>			
(вид объекта недвижимости)			
Лист № ____ Раздела <b>3.2</b>	Всего листов раздела <b>3.2</b> : ____	Всего разделов: ____	Всего листов выписки: ____
<b>30.08.2018 № 99/2018/157010263</b>			
Кадастровый номер:		<b>89:05:010404:5018</b>	

Сведения о характерных точках границы земельного участка				
Система координат: Зона №				
Номер точки	Координаты		Описание закрепления на местности	Средняя квадратическая погрешность определения координат характерных точек границ земельного участка, м
	X	Y		
1	2	3	4	5
31	7330160.6	4538347.02	данные отсутствуют	0.2
32	7330089.12	4538421.78	данные отсутствуют	0.2
33	7330087.88	4538422.78	данные отсутствуют	0.2
34	7330088.41	4538423.3	данные отсутствуют	0.2
35	7330087.3	4538424.44	данные отсутствуют	0.2
36	7330086.64	4538423.78	данные отсутствуют	0.2
37	7330030.61	4538468.85	данные отсутствуют	0.2
38	7329913.26	4538524.52	данные отсутствуют	0.2
39	7329980.07	4538481.26	данные отсутствуют	0.2
40	7330069.94	4538410.07	данные отсутствуют	0.2
41	7330146.5	4538334.91	данные отсутствуют	0.2
42	7330155.68	4538319.96	данные отсутствуют	0.2
43	7330194.1	4538268.83	данные отсутствуют	0.2
44	7330216.75	4538239.24	данные отсутствуют	0.2
45	7333653.37	4533736.71	данные отсутствуют	0.2

Государственный регистратор		ФГИС ЕГРН
полное наименование должности	подпись	инициалы, фамилия

М.П.

Выписка из Единого государственного реестра недвижимости об объекте недвижимости  
Описание местоположения земельного участка

<b>Земельный участок</b>			
(вид объекта недвижимости)			
Лист № ____ Раздела <b>3.2</b>	Всего листов раздела <b>3.2</b> : ____	Всего разделов: ____	Всего листов выписки: ____
<b>30.08.2018 № 99/2018/157010263</b>			
Кадастровый номер:		<b>89:05:010404:5018</b>	

Сведения о характерных точках границы земельного участка				
Система координат: Зона №				
Номер точки	Координаты		Описание закрепления на местности	Средняя квадратическая погрешность определения координат характерных точек границ земельного участка, м
	X	Y		
1	2	3	4	5
46	7333606.71	4533769.28	данные отсутствуют	0.2
47	7333623.9	4533749.55	данные отсутствуют	0.2
48	7337516.26	4531508.12	данные отсутствуют	0.2
49	7337517.75	4531508.7	данные отсутствуют	0.2
50	7337517.13	4531510.28	данные отсутствуют	0.2
51	7337515.79	4531509.31	данные отсутствуют	0.2
52	7334866.95	4533035.06	данные отсутствуют	0.2

53	7334858.37	4533109.41	данные отсутствуют	0.2
54	7334853.16	4533119.03	данные отсутствуют	0.2
55	7334801.84	4533189.2	данные отсутствуют	0.2
56	7334783.56	4533206.39	данные отсутствуют	0.2
57	7334719.2	4533234.43	данные отсутствуют	0.2
58	7334739.08	4533215.93	данные отсутствуют	0.2
59	7334785.5	4533176.59	данные отсутствуют	0.2
60	7334835.22	4533106.61	данные отсутствуют	0.2

Государственный регистратор		ФГИС ЕГРН
полное наименование должности	подпись	инициалы, фамилия

М.П.

Раздел 3.2

Выписка из Единого государственного реестра недвижимости об объекте недвижимости  
Описание местоположения земельного участка

<b>Земельный участок</b>			
(вид объекта недвижимости)			
Лист № ____ Раздела <b>3.2</b>	Всего листов раздела <b>3.2</b> : ____	Всего разделов: ____	Всего листов выписки: ____
<b>30.08.2018 № 99/2018/157010263</b>			
Кадастровый номер:		<b>89:05:010404:5018</b>	

Сведения о характерных точках границы земельного участка				
Система координат:				
Зона №				
Номер точки	Координаты		Описание закрепления на местности	Средняя квадратическая погрешность определения координат характерных точек границ земельного участка, м
	X	Y		
1	2	3	4	5
61	7329242.43	4538881.45	данные отсутствуют	0.2
62	7329242.97	4538884.89	данные отсутствуют	0.2
63	7329243.15	4538888.65	данные отсутствуют	0.2
64	7329241.58	4538891.16	данные отсутствуют	0.2
65	7329235.96	4538897.57	данные отсутствуют	0.2
66	7329230.74	4538901.52	данные отсутствуют	0.2
67	7329227.8	4538901.87	данные отсутствуют	0.2
68	7329224.92	4538901.07	данные отсутствуют	0.2
69	7329220.13	4538896.37	данные отсутствуют	0.2
70	7329218.42	4538892.84	данные отсутствуют	0.2
71	7329240.09	4538843.88	данные отсутствуют	0.2
72	7329203.94	4538861.03	данные отсутствуют	0.2
73	7329152.13	4538868.27	данные отсутствуют	0.2
74	7329174.63	4538863.07	данные отсутствуют	0.2
75	7329190.29	4538857.55	данные отсутствуют	0.2

Государственный регистратор		ФГИС ЕГРН
полное наименование должности	подпись	инициалы, фамилия

М.П.

Раздел 3.2

Выписка из Единого государственного реестра недвижимости об объекте недвижимости  
Описание местоположения земельного участка

<b>Земельный участок</b>			
(вид объекта недвижимости)			
Лист № ____ Раздела <b>3.2</b>	Всего листов раздела <b>3.2</b> : ____	Всего разделов: ____	Всего листов выписки: ____
<b>30.08.2018 № 99/2018/157010263</b>			
Кадастровый номер:		<b>89:05:010404:5018</b>	



Сведения о характерных точках границы земельного участка				
Система координат: Зона №				
Номер точки	Координаты		Описание закрепления на местности	Средняя квадратическая погрешность определения координат характерных точек границ земельного участка, м
	X	Y		
1	2	3	4	5
76	7329217.06	4538849.7	данные отсутствуют	0.2
77	7337214.77	4531333.57	данные отсутствуют	0.2
78	7337280.3	4531381.3	данные отсутствуют	0.2
79	7337198.46	4531347.08	данные отсутствуют	0.2
80	7337175.25	4531342.06	данные отсутствуют	0.2
81	7337126.97	4531334.9	данные отсутствуют	0.2
82	7335369.33	4531362.6	данные отсутствуют	0.2
83	7335322.04	4531375.45	данные отсутствуют	0.2
84	7335268.18	4531395.85	данные отсутствуют	0.2
85	7335217.1	4531427.04	данные отсутствуют	0.2
86	7335156.91	4531474.53	данные отсутствуют	0.2
87	7335123.09	4531515.14	данные отсутствуют	0.2
88	7335123.52	4531515.45	данные отсутствуют	0.2
89	7335122.58	4531516.75	данные отсутствуют	0.2
90	7335122.05	4531516.37	данные отсутствуют	0.2

Государственный регистратор		ФГИС ЕГРН
полное наименование должности	подпись	инициалы, фамилия

М.П.

Раздел 3.2

Выписка из Единого государственного реестра недвижимости об объекте недвижимости  
Описание местоположения земельного участка

<b>Земельный участок</b>			
(вид объекта недвижимости)			
Лист № ____ Раздела <b>3.2</b>	Всего листов раздела <b>3.2</b> : ____	Всего разделов: ____	Всего листов выписки: ____
<b>30.08.2018 № 99/2018/157010263</b>			
Кадастровый номер:		<b>89:05:010404:5018</b>	

Сведения о характерных точках границы земельного участка				
Система координат: Зона №				
Номер точки	Координаты		Описание закрепления на местности	Средняя квадратическая погрешность определения координат характерных точек границ земельного участка, м
	X	Y		
1	2	3	4	5
91	7335100.68	4531549.41	данные отсутствуют	0.2
92	7335076.56	4531602.12	данные отсутствуют	0.2
93	7335062.43	4531650.86	данные отсутствуют	0.2
94	7335072.86	4531561.88	данные отсутствуют	0.2
95	7335082.8	4531540.57	данные отсутствуют	0.2
96	7335105.8	4531504.64	данные отсутствуют	0.2
97	7335104.92	4531504.01	данные отсутствуют	0.2
98	7335105.85	4531502.71	данные отсутствуют	0.2
99	7335106.66	4531503.3	данные отсутствуют	0.2
100	7335143.32	4531461.83	данные отсутствуют	0.2
101	7335203.84	4531410.62	данные отсутствуют	0.2
102	7335203.24	4531409.81	данные отсутствуют	0.2
103	7335204.52	4531408.85	данные отсутствуют	0.2
104	7335205.06	4531409.58	данные отсутствуют	0.2
105	7335212.4	4531405.49	данные отсутствуют	0.2

Государственный регистратор		ФГИС ЕГРН
полное наименование должности	подпись	инициалы, фамилия

М.П.

Раздел 3.2

Выписка из Единого государственного реестра недвижимости об объекте недвижимости  
Описание местоположения земельного участка

<b>Земельный участок</b>			
(вид объекта недвижимости)			
Лист № ____ Раздела <b>3.2</b>	Всего листов раздела <b>3.2</b> : ____	Всего разделов: ____	Всего листов выписки: ____
<b>30.08.2018 № 99/2018/157010263</b>			
Кадастровый номер:		<b>89:05:010404:5018</b>	

Сведения о характерных точках границы земельного участка				
Система координат: Зона №				
Номер точки	Координаты		Описание закрепления на местности	Средняя квадратическая погрешность определения координат характерных точек границ земельного участка, м
	X	Y		
1	2	3	4	5
106	7335252.06	4531381.69	данные отсутствуют	0.2
107	7335275.66	4531370.19	данные отсутствуют	0.2
108	7335290.53	4531364.02	данные отсутствуют	0.2

Государственный регистратор		ФГИС ЕГРН
полное наименование должности	подпись	инициалы, фамилия

М.П.

Раздел 4

Выписка из Единого государственного реестра недвижимости об объекте недвижимости  
Сведения о частях земельного участка

<b>Земельный участок</b>			
(вид объекта недвижимости)			
Лист № ____ Раздела <b>4</b>	Всего листов раздела <b>4</b> : ____	Всего разделов: ____	Всего листов выписки: ____
<b>30.08.2018 № 99/2018/157010263</b>			
Кадастровый номер:		<b>89:05:010404:5018</b>	

План (чертеж, схема) части земельного участка		Учетный номер части: <u>89:05:010404:5018/1</u>	
Масштаб 1: данные отсутствуют	Условные обозначения:		

Государственный регистратор		ФГИС ЕГРН
полное наименование должности	подпись	инициалы, фамилия

М.П.

Раздел 4.1

Выписка из Единого государственного реестра недвижимости об объекте недвижимости  
Сведения о частях земельного участка

<b>Земельный участок</b>			
(вид объекта недвижимости)			
Лист № ____ Раздела <b>4.1</b>	Всего листов раздела <b>4.1</b> : ____	Всего разделов: ____	Всего листов выписки: ____
<b>30.08.2018 № 99/2018/157010263</b>			
Кадастровый номер:		<b>89:05:010404:5018</b>	

Учетный номер части	Площадь (м <sup>2</sup> )	Содержание ограничения в использовании или ограничения права на объект недвижимости или обременения объекта недвижимости
1	2	3
1	16327	, 89.05.2.1175, Доверенность № 02-42/2/341 от 15.11.2016

Государственный регистратор		ФГИС ЕГРН
полное наименование должности	подпись	инициалы, фамилия

М.П.

Раздел 4.2

Выписка из Единого государственного реестра недвижимости об объекте недвижимости  
Сведения о частях земельного участка

Земельный участок				
(вид объекта недвижимости)				
Лист № ____ Раздела <b>4.2</b>		Всего листов раздела <b>4.2</b> : ____		Всего разделов: ____
Всего листов выписки: ____				
<b>30.08.2018 № 99/2018/157010263</b>				
Кадастровый номер:			<b>89:05:010404:5018</b>	
Сведения о характерных точках границы части (частей) земельного участка				
Учетный номер части: 1				
Система координат: Пулковский район				
Зона №				
Номер точки	Координаты, м		Описание закрепления на местности	Средняя квадратическая погрешность определения координат характерных точек границы части земельного участка, м
	X	Y		
1	2	3	4	5
16	7330956.13	4536317.33	данные отсутствуют	данные отсутствуют
17	7330893.67	4536397.23	данные отсутствуют	данные отсутствуют
18	7330858.03	4536479.96	данные отсутствуют	данные отсутствуют
19	7330804.03	4536645.98	данные отсутствуют	данные отсутствуют
20	7330691.55	4536987.44	данные отсутствуют	данные отсутствуют
21	7330617.34	4537211.12	данные отсутствуют	данные отсутствуют
22	7330594.02	4537288.03	данные отсутствуют	данные отсутствуют
23	7330489.97	4537594.28	данные отсутствуют	данные отсутствуют
24	7330440.78	4537749.07	данные отсутствуют	данные отсутствуют
25	7330407.74	4537849.65	данные отсутствуют	данные отсутствуют
26	7330349.91	4538018.48	данные отсутствуют	данные отсутствуют
27	7330339.99	4538042.49	данные отсутствуют	данные отсутствуют
28	7330890.38	4536372.24	данные отсутствуют	данные отсутствуют
29	7330263.65	4538162.53	данные отсутствуют	данные отсутствуют
30	7330232.74	4538256.26	данные отсутствуют	данные отсутствуют
31	7330160.6	4538347.02	данные отсутствуют	данные отсутствуют
Государственный регистратор				ФГИС ЕГРН
полное наименование должности			подпись	инициалы, фамилия

М.П.

Раздел 4.2

Выписка из Единого государственного реестра недвижимости об объекте недвижимости  
Сведения о частях земельного участка

<b>Земельный участок</b>			
(вид объекта недвижимости)			
Лист № ____ Раздела <b>4.2</b>	Всего листов раздела <b>4.2</b> : ____	Всего разделов: ____	Всего листов выписки: ____
<b>30.08.2018 № 99/2018/157010263</b>			
Кадастровый номер:		<b>89:05:010404:5018</b>	

Номер точки	Координаты, м		Описание закрепления на местности	Средняя квадратическая погрешность определения координат характерных точек границы части земельного участка, м
	X	Y		
1	2	3	4	5
32	7330089.12	4538421.78	данные отсутствуют	данные отсутствуют
33	7330087.88	4538422.78	данные отсутствуют	данные отсутствуют
34	7330088.41	4538423.3	данные отсутствуют	данные отсутствуют
35	7330087.3	4538424.44	данные отсутствуют	данные отсутствуют
36	7330086.64	4538423.78	данные отсутствуют	данные отсутствуют
37	7330030.61	4538468.85	данные отсутствуют	данные отсутствуют
38	7329913.26	4538524.52	данные отсутствуют	данные отсутствуют
39	7329980.07	4538481.26	данные отсутствуют	данные отсутствуют
40	7330069.94	4538410.07	данные отсутствуют	данные отсутствуют
41	7330146.5	4538334.91	данные отсутствуют	данные отсутствуют
42	7330155.68	4538319.96	данные отсутствуют	данные отсутствуют
43	7330194.1	4538268.83	данные отсутствуют	данные отсутствуют
44	7330216.75	4538239.24	данные отсутствуют	данные отсутствуют
61	7329242.43	4538881.45	данные отсутствуют	данные отсутствуют
62	7329242.97	4538884.89	данные отсутствуют	данные отсутствуют
63	7329243.15	4538888.65	данные отсутствуют	данные отсутствуют
64	7329241.58	4538891.16	данные отсутствуют	данные отсутствуют
Государственный регистратор				ФГИС ЕГРН
полное наименование должности			подпись	инициалы, фамилия

М.П.

Раздел 4.2

## Выписка из Единого государственного реестра недвижимости об объекте недвижимости

## Сведения о частях земельного участка

<b>Земельный участок</b>			
(вид объекта недвижимости)			
Лист № _____ Раздела <b>4.2</b>	Всего листов раздела <b>4.2</b> : _____	Всего разделов: _____	Всего листов выписки: _____
<b>30.08.2018 № 99/2018/157010263</b>			
Кадастровый номер:		<b>89:05:010404:5018</b>	

Номер точки	Координаты, м		Описание закрепления на местности	Средняя квадратическая погрешность определения координат характерных точек границы части земельного участка, м
	X	Y		
1	2	3	4	5
65	7329235.96	4538897.57	данные отсутствуют	данные отсутствуют
66	7329230.74	4538901.52	данные отсутствуют	данные отсутствуют
67	7329227.8	4538901.87	данные отсутствуют	данные отсутствуют
68	7329224.92	4538901.07	данные отсутствуют	данные отсутствуют
69	7329220.13	4538896.37	данные отсутствуют	данные отсутствуют
70	7329218.42	4538892.84	данные отсутствуют	данные отсутствуют
71	7329240.09	4538843.88	данные отсутствуют	данные отсутствуют
72	7329203.94	4538861.03	данные отсутствуют	данные отсутствуют
73	7329152.13	4538868.27	данные отсутствуют	данные отсутствуют
74	7329174.63	4538863.07	данные отсутствуют	данные отсутствуют
75	7329190.29	4538857.55	данные отсутствуют	данные отсутствуют
76	7329217.06	4538849.7	данные отсутствуют	данные отсутствуют

Государственный регистратор				ФГИС ЕГРН
полное наименование должности			подпись	инициалы, фамилия

М.П.

## ФГИС ЕГРН

полное наименование органа регистрации прав

Раздел 1

Выписка из Единого государственного реестра недвижимости об объекте недвижимости

## Сведения о характеристиках объекта недвижимости

На основании запроса от 30.08.2018 г., поступившего на рассмотрение 30.08.2018 г., сообщаем, что согласно записям Единого государственного реестра недвижимости:

<b>Земельный участок</b>			
(вид объекта недвижимости)			
Лист № ____ Раздела <b>1</b>	Всего листов раздела <b>1</b> : ____	Всего разделов: ____	Всего листов выписки: ____
<b>30.08.2018 № 99/2018/157008245</b>			
Кадастровый номер:		<b>89:05:010404:5022</b>	

Номер кадастрового квартала:	89:05:010404
Дата присвоения кадастрового номера:	30.07.2012
Ранее присвоенный государственный учетный номер:	данные отсутствуют
Адрес:	Ямало-Ненецкий автономный округ, р-н Пурувский, Яро-Яхинский лицензионный участок
Площадь:	73463 +/- 190 кв. м
Кадастровая стоимость, руб.:	8815.56
Кадастровые номера расположенных в пределах земельного участка объектов недвижимости:	данные отсутствуют
Кадастровые номера объектов недвижимости, из которых образован объект недвижимости:	данные отсутствуют
Кадастровые номера образованных объектов недвижимости:	данные отсутствуют
Сведения о включении объекта недвижимости в состав предприятия как имущественного комплекса:	

Государственный регистратор		ФГИС ЕГРН
полное наименование должности	подпись	инициалы, фамилия

М.П.

Раздел 1

Выписка из Единого государственного реестра недвижимости об объекте недвижимости

## Сведения о характеристиках объекта недвижимости

<b>Земельный участок</b>			
(вид объекта недвижимости)			
Лист № ____ Раздела <b>1</b>	Всего листов раздела <b>1</b> : ____	Всего разделов: ____	Всего листов выписки: ____
<b>30.08.2018 № 99/2018/157008245</b>			
Кадастровый номер:		<b>89:05:010404:5022</b>	

Категория земель:	Земли промышленности, энергетики, транспорта, связи, радиовещания, телевидения, информатики, земли для обеспечения космической деятельности, земли обороны, безопасности и земли иного специального назначения
Виды разрешенного использования:	под размещение объектов разработки Яро-Яхинского месторождения
Сведения о кадастровом инженере:	Кравченко Антон Евгеньевич №77-11-303, ООО "СП-Гео"
Сведения о лесах, водных объектах и об иных природных объектах, расположенных в пределах земельного участка:	данные отсутствуют
Сведения о том, что земельный участок полностью или частично расположен в границах зоны с особыми условиями использования территории или территории объекта культурного наследия	данные отсутствуют
Сведения о том, что земельный участок расположен в границах особой экономической зоны, территории опережающего социально-экономического развития, зоны территориального развития в Российской Федерации, игровой зоны:	данные отсутствуют
Сведения о том, что земельный участок расположен в границах особо охраняемой природной территории, охотничьих угодий, лесничеств, лесопарков:	данные отсутствуют
Сведения о результатах проведения государственного земельного надзора:	данные отсутствуют



Сведения о расположении земельного участка в границах территории, в отношении которой утвержден проект межевания территории:	данные отсутствуют
--	--------------------

Государственный регистратор		ФГИС ЕГРН
полное наименование должности	подпись	инициалы, фамилия

М.П.

Раздел 1

Выписка из Единого государственного реестра недвижимости об объекте недвижимости  
Сведения о характеристиках объекта недвижимости

<b>Земельный участок</b>			
(вид объекта недвижимости)			
Лист № ____ Раздела <b>1</b>	Всего листов раздела <b>1</b> : ____	Всего разделов: ____	Всего листов выписки: ____
<b>30.08.2018 № 99/2018/157008245</b>			
Кадастровый номер:		<b>89:05:010404:5022</b>	

Условный номер земельного участка:	данные отсутствуют
Сведения о принятии акта и (или) заключения договора, предусматривающих предоставление в соответствии с земельным законодательством исполнительным органом государственной власти или органом местного самоуправления находящегося в государственной или муниципальной собственности земельного участка для строительства наемного дома социального использования или наемного дома коммерческого использования:	данные отсутствуют
Сведения о том, что земельный участок или земельные участки образованы на основании решения об изъятии земельного участка и (или) расположенного на нем объекта недвижимости для государственных или муниципальных нужд:	данные отсутствуют
Сведения о том, что земельный участок образован из земель или земельного участка, государственная собственность на которые не разграничена:	данные отсутствуют
Сведения о наличии земельного спора о местоположении границ земельных участков:	данные отсутствуют
Статус записи об объекте недвижимости:	Сведения об объекте недвижимости имеют статус "актуальные"
Особые отметки:	<p>Граница земельного участка состоит из 14 контуров. Для данного земельного участка обеспечен доступ посредством земельного участка (земельных участков) с кадастровым номером (кадастровыми номерами) 89:05:010404:26., 89:05:010404:28. Посредством данного земельного участка обеспечен доступ к земельному участку (земельным участкам) с кадастровым номером (кадастровыми номерами) 89:05:010404:5171. Сведения о видах разрешенного использования имеют статус «Актуальные незасвидетельствованные». Право (ограничение права, обременение объекта недвижимости) зарегистрировано на данный объект недвижимости с видами разрешенного использования «Для размещения объектов специального назначения».</p> <p>Состав земельного участка:</p> <ol style="list-style-type: none"> <li>№1 площадь: 393.88 кв.м</li> <li>№2 площадь: 5641.56 кв.м</li> <li>№3 площадь: 3520.65 кв.м</li> <li>№4 площадь: 6679.95 кв.м</li> <li>№5 площадь: 8848.17 кв.м</li> <li>№6 площадь: 15577.55 кв.м</li> <li>№7 площадь: 9439.26 кв.м</li> <li>№8 площадь: 4977.21 кв.м</li> <li>№9 площадь: 1307.42 кв.м</li> <li>№10 площадь: 2912.51 кв.м</li> <li>№11 площадь: 10.97 кв.м</li> <li>№12 площадь: 13578.84 кв.м</li> <li>№13 площадь: 352.63 кв.м</li> <li>№14 площадь: 222.11 кв.м</li> </ol> <p>Сведения необходимые для заполнения раздела 4 отсутствуют. Сведения необходимые для заполнения раздела 4.1 отсутствуют. Сведения необходимые для заполнения раздела 4.2 отсутствуют.</p>
Получатель выписки:	Лапина Татьяна Петровна

Государственный регистратор		ФГИС ЕГРН
полное наименование должности	подпись	инициалы, фамилия



Масштаб 1: данные отсутствуют	Условные обозначения:		

Государственный регистратор		ФГИС ЕГРН
полное наименование должности	подпись	инициалы, фамилия

М.П.

Раздел 3

Выписка из Единого государственного реестра недвижимости об объекте недвижимости  
Описание местоположения земельного участка

<b>Земельный участок</b>			
(вид объекта недвижимости)			
Лист № ____ Раздела <u>3</u>	Всего листов раздела <u>3</u> : ____	Всего разделов: ____	Всего листов выписки: ____
<b>30.08.2018 № 99/2018/157008245</b>			
Кадастровый номер:		<b>89:05:010404:5022</b>	

План (чертеж, схема) земельного участка			
Масштаб 1: данные отсутствуют	Условные обозначения:		

Государственный регистратор		ФГИС ЕГРН
полное наименование должности	подпись	инициалы, фамилия

М.П.

Раздел 3

Выписка из Единого государственного реестра недвижимости об объекте недвижимости  
Описание местоположения земельного участка

<b>Земельный участок</b>			
(вид объекта недвижимости)			
Лист № ____ Раздела <u>3</u>	Всего листов раздела <u>3</u> : ____	Всего разделов: ____	Всего листов выписки: ____
<b>30.08.2018 № 99/2018/157008245</b>			
Кадастровый номер:		<b>89:05:010404:5022</b>	

План (чертеж, схема) земельного участка			



Масштаб 1: данные отсутствуют	Условные обозначения:		
-------------------------------	-----------------------	--	--

Государственный регистратор		ФГИС ЕГРН
полное наименование должности	подпись	инициалы, фамилия

М.П.

Раздел 3

Выписка из Единого государственного реестра недвижимости об объекте недвижимости  
Описание местоположения земельного участка

<b>Земельный участок</b>			
(вид объекта недвижимости)			
Лист № ____ Раздела <b>3</b>	Всего листов раздела <b>3</b> : ____	Всего разделов: ____	Всего листов выписки: ____
<b>30.08.2018 № 99/2018/157008245</b>			
Кадастровый номер:		<b>89:05:010404:5022</b>	

План (чертеж, схема) земельного участка			
Масштаб 1: данные отсутствуют	Условные обозначения:		

Государственный регистратор		ФГИС ЕГРН
полное наименование должности	подпись	инициалы, фамилия

М.П.

Раздел 3

Выписка из Единого государственного реестра недвижимости об объекте недвижимости  
Описание местоположения земельного участка

<b>Земельный участок</b>			
(вид объекта недвижимости)			
Лист № ____ Раздела <b>3</b>	Всего листов раздела <b>3</b> : ____	Всего разделов: ____	Всего листов выписки: ____
<b>30.08.2018 № 99/2018/157008245</b>			
Кадастровый номер:		<b>89:05:010404:5022</b>	

План (чертеж, схема) земельного участка			
Масштаб 1: данные отсутствуют	Условные обозначения:		

Государственный регистратор		ФГИС ЕГРН
полное наименование должности	подпись	инициалы, фамилия

М.П.

Раздел 3

Выписка из Единого государственного реестра недвижимости об объекте недвижимости  
Описание местоположения земельного участка

<b>Земельный участок</b>			
(вид объекта недвижимости)			
Лист № ____ Раздела <u>3</u>	Всего листов раздела <u>3</u> : ____	Всего разделов: ____	Всего листов выписки: ____
<b>30.08.2018 № 99/2018/157008245</b>			
Кадастровый номер:		<b>89:05:010404:5022</b>	

План (чертеж, схема) земельного участка			
Масштаб 1: данные отсутствуют	Условные обозначения:		

Государственный регистратор		ФГИС ЕГРН
полное наименование должности	подпись	инициалы, фамилия

М.П.

Раздел 3

Выписка из Единого государственного реестра недвижимости об объекте недвижимости  
Описание местоположения земельного участка

<b>Земельный участок</b>			
(вид объекта недвижимости)			
Лист № ____ Раздела <u>3</u>	Всего листов раздела <u>3</u> : ____	Всего разделов: ____	Всего листов выписки: ____
<b>30.08.2018 № 99/2018/157008245</b>			
Кадастровый номер:		<b>89:05:010404:5022</b>	

План (чертеж, схема) земельного участка			
Масштаб 1: данные отсутствуют	Условные обозначения:		

Государственный регистратор		ФГИС ЕГРН
полное наименование должности	подпись	инициалы, фамилия

М.П.

Выписка из Единого государственного реестра недвижимости об объекте недвижимости  
Описание местоположения земельного участка

<b>Земельный участок</b>			
(вид объекта недвижимости)			
Лист № ____ Раздела <b>3</b>	Всего листов раздела <b>3</b> : ____	Всего разделов: ____	Всего листов выписки: ____
<b>30.08.2018 № 99/2018/157008245</b>			
Кадастровый номер:		<b>89:05:010404:5022</b>	

План (чертеж, схема) земельного участка			
Масштаб 1: данные отсутствуют	Условные обозначения:		

Государственный регистратор		ФГИС ЕГРН
полное наименование должности	подпись	инициалы, фамилия

М.П.

Выписка из Единого государственного реестра недвижимости об объекте недвижимости  
Описание местоположения земельного участка

<b>Земельный участок</b>			
(вид объекта недвижимости)			
Лист № ____ Раздела <b>3</b>	Всего листов раздела <b>3</b> : ____	Всего разделов: ____	Всего листов выписки: ____
<b>30.08.2018 № 99/2018/157008245</b>			
Кадастровый номер:		<b>89:05:010404:5022</b>	

План (чертеж, схема) земельного участка			
Масштаб 1: данные отсутствуют	Условные обозначения:		

Государственный регистратор		ФГИС ЕГРН
полное наименование должности	подпись	инициалы, фамилия

М.П.

Выписка из Единого государственного реестра недвижимости об объекте недвижимости  
Описание местоположения земельного участка

<b>Земельный участок</b>			
(вид объекта недвижимости)			
Лист № ____ Раздела <b>3</b>	Всего листов раздела <b>3</b> : ____	Всего разделов: ____	Всего листов выписки: ____
<b>30.08.2018 № 99/2018/157008245</b>			
Кадастровый номер:		<b>89:05:010404:5022</b>	

План (чертеж, схема) земельного участка			
Масштаб 1: данные отсутствуют	Условные обозначения:		

Государственный регистратор		ФГИС ЕГРН
полное наименование должности	подпись	инициалы, фамилия

М.П.

Раздел 3

Выписка из Единого государственного реестра недвижимости об объекте недвижимости  
Описание местоположения земельного участка

<b>Земельный участок</b>			
(вид объекта недвижимости)			
Лист № ____ Раздела <b>3</b>	Всего листов раздела <b>3</b> : ____	Всего разделов: ____	Всего листов выписки: ____
<b>30.08.2018 № 99/2018/157008245</b>			
Кадастровый номер:		<b>89:05:010404:5022</b>	

План (чертеж, схема) земельного участка			
Масштаб 1: данные отсутствуют	Условные обозначения:		

Государственный регистратор		ФГИС ЕГРН
полное наименование должности	подпись	инициалы, фамилия

М.П.

Раздел 3

Выписка из Единого государственного реестра недвижимости об объекте недвижимости  
Описание местоположения земельного участка

<b>Земельный участок</b>			
(вид объекта недвижимости)			

Лист № ____ Раздела <u>3</u>	Всего листов раздела <u>3</u> : ____	Всего разделов: ____	Всего листов выписки: ____
<b>30.08.2018 № 99/2018/157008245</b>			
Кадастровый номер:		<b>89:05:010404:5022</b>	

План (чертеж, схема) земельного участка

Масштаб 1: данные отсутствуют

Условные обозначения:

Государственный регистратор		ФГИС ЕГРН
полное наименование должности	подпись	инициалы, фамилия

М.П.

Раздел 3

Выписка из Единого государственного реестра недвижимости об объекте недвижимости  
Описание местоположения земельного участка

<b>Земельный участок</b>			
(вид объекта недвижимости)			
Лист № ____ Раздела <u>3</u>	Всего листов раздела <u>3</u> : ____	Всего разделов: ____	Всего листов выписки: ____
<b>30.08.2018 № 99/2018/157008245</b>			
Кадастровый номер:		<b>89:05:010404:5022</b>	

План (чертеж, схема) земельного участка

Масштаб 1: данные отсутствуют

Условные обозначения:

Государственный регистратор		ФГИС ЕГРН
полное наименование должности	подпись	инициалы, фамилия

М.П.

Раздел 3

Выписка из Единого государственного реестра недвижимости об объекте недвижимости  
Описание местоположения земельного участка

<b>Земельный участок</b>			
(вид объекта недвижимости)			
Лист № ____ Раздела <u>3</u>	Всего листов раздела <u>3</u> : ____	Всего разделов: ____	Всего листов выписки: ____
<b>30.08.2018 № 99/2018/157008245</b>			
Кадастровый номер:		<b>89:05:010404:5022</b>	

План (чертеж, схема) земельного участка			
Масштаб 1: данные отсутствуют	Условные обозначения:		

Государственный регистратор		ФГИС ЕГРН
полное наименование должности	подпись	инициалы, фамилия
	М.П.	

Раздел 3

Выписка из Единого государственного реестра недвижимости об объекте недвижимости  
Описание местоположения земельного участка

<b>Земельный участок</b>			
(вид объекта недвижимости)			
Лист № ____ Раздела <b>3</b>	Всего листов раздела <b>3</b> : ____	Всего разделов: ____	Всего листов выписки: ____
<b>30.08.2018 № 99/2018/157008245</b>			
Кадастровый номер:		<b>89:05:010404:5022</b>	

План (чертеж, схема) земельного участка			
Масштаб 1: данные отсутствуют	Условные обозначения:		

Государственный регистратор		ФГИС ЕГРН
полное наименование должности	подпись	инициалы, фамилия
	М.П.	

Раздел 3.1

Выписка из Единого государственного реестра недвижимости об объекте недвижимости  
Описание местоположения земельного участка

<b>Земельный участок</b>			
(вид объекта недвижимости)			
Лист № ____ Раздела <b>3.1</b>	Всего листов раздела <b>3.1</b> : ____	Всего разделов: ____	Всего листов выписки: ____
<b>30.08.2018 № 99/2018/157008245</b>			
Кадастровый номер:		<b>89:05:010404:5022</b>	

Описание местоположения границ земельного участка						
Номер	Номер точки	Дирекционный	Горизонтальное	Описание закрепления	Кадастровые номера	Сведения об адресах правообладателей

п/п			угол	проложение, м	на местности	смежных участков	смежных земельных участков
	начальная	конечная					
1	2	3	4	5	6	7	8
1	1	2	данные отсутствуют	данные отсутствуют	данные отсутствуют	данные отсутствуют	данные отсутствуют
2	2	3	данные отсутствуют	данные отсутствуют	данные отсутствуют	данные отсутствуют	данные отсутствуют
3	3	4	данные отсутствуют	данные отсутствуют	данные отсутствуют	данные отсутствуют	данные отсутствуют
4	4	5	данные отсутствуют	данные отсутствуют	данные отсутствуют	данные отсутствуют	данные отсутствуют
5	5	6	данные отсутствуют	данные отсутствуют	данные отсутствуют	данные отсутствуют	данные отсутствуют
6	6	7	данные отсутствуют	данные отсутствуют	данные отсутствуют	данные отсутствуют	данные отсутствуют
7	7	1	данные отсутствуют	данные отсутствуют	данные отсутствуют	данные отсутствуют	данные отсутствуют
8	9	10	данные отсутствуют	данные отсутствуют	данные отсутствуют	данные отсутствуют	данные отсутствуют
9	10	11	данные отсутствуют	данные отсутствуют	данные отсутствуют	данные отсутствуют	данные отсутствуют
10	11	12	данные отсутствуют	данные отсутствуют	данные отсутствуют	данные отсутствуют	данные отсутствуют
11	12	13	данные отсутствуют	данные отсутствуют	данные отсутствуют	данные отсутствуют	данные отсутствуют
12	13	14	данные отсутствуют	данные отсутствуют	данные отсутствуют	данные отсутствуют	данные отсутствуют
13	14	15	данные отсутствуют	данные отсутствуют	данные отсутствуют	данные отсутствуют	данные отсутствуют
14	15	16	данные отсутствуют	данные отсутствуют	данные отсутствуют	данные отсутствуют	данные отсутствуют
15	16	17	данные отсутствуют	данные отсутствуют	данные отсутствуют	данные отсутствуют	данные отсутствуют

Государственный регистратор		ФГИС ЕГРН
полное наименование должности	подпись	инициалы, фамилия

М.П.

Раздел 3.1

Выписка из Единого государственного реестра недвижимости об объекте недвижимости  
Описание местоположения земельного участка

<b>Земельный участок</b>			
(вид объекта недвижимости)			
Лист № ____ Раздела <b>3.1</b>	Всего листов раздела <b>3.1</b> : ____	Всего разделов: ____	Всего листов выписки: ____
<b>30.08.2018 № 99/2018/157008245</b>			
Кадастровый номер:		<b>89:05:010404:5022</b>	

Описание местоположения границ земельного участка							
Номер п/п	Номер точки		Дирекционный угол	Горизонтальное проложение, м	Описание закрепления на местности	Кадастровые номера смежных участков	Сведения об адресах правообладателей смежных земельных участков
	начальная	конечная					
1	2	3	4	5	6	7	8
16	17	18	данные отсутствуют	данные отсутствуют	данные отсутствуют	данные отсутствуют	данные отсутствуют
17	18	19	данные отсутствуют	данные отсутствуют	данные отсутствуют	данные отсутствуют	данные отсутствуют
18	19	20	данные отсутствуют	данные отсутствуют	данные отсутствуют	данные отсутствуют	данные отсутствуют
19	20	21	данные отсутствуют	данные отсутствуют	данные отсутствуют	данные отсутствуют	данные отсутствуют
20	21	22	данные отсутствуют	данные отсутствуют	данные отсутствуют	данные отсутствуют	данные отсутствуют

21	22	23	данные отсутствуют	данные отсутствуют	данные отсутствуют	данные отсутствуют	данные отсутствуют
22	23	24	данные отсутствуют	данные отсутствуют	данные отсутствуют	данные отсутствуют	данные отсутствуют
23	24	25	данные отсутствуют	данные отсутствуют	данные отсутствуют	данные отсутствуют	данные отсутствуют
24	25	26	данные отсутствуют	данные отсутствуют	данные отсутствуют	данные отсутствуют	данные отсутствуют
25	26	9	данные отсутствуют	данные отсутствуют	данные отсутствуют	данные отсутствуют	данные отсутствуют
26	28	29	данные отсутствуют	данные отсутствуют	данные отсутствуют	данные отсутствуют	данные отсутствуют
27	29	30	данные отсутствуют	данные отсутствуют	данные отсутствуют	данные отсутствуют	данные отсутствуют
28	30	31	данные отсутствуют	данные отсутствуют	данные отсутствуют	данные отсутствуют	данные отсутствуют
29	31	32	данные отсутствуют	данные отсутствуют	данные отсутствуют	данные отсутствуют	данные отсутствуют
30	32	33	данные отсутствуют	данные отсутствуют	данные отсутствуют	данные отсутствуют	данные отсутствуют

Государственный регистратор		ФГИС ЕГРН
полное наименование должности	подпись	инициалы, фамилия

М.П.

Раздел 3.1

Выписка из Единого государственного реестра недвижимости об объекте недвижимости  
Описание местоположения земельного участка

<b>Земельный участок</b>			
(вид объекта недвижимости)			
Лист № ____ Раздела <b>3.1</b>	Всего листов раздела <b>3.1</b> : ____	Всего разделов: ____	Всего листов выписки: ____
<b>30.08.2018 № 99/2018/157008245</b>			
Кадастровый номер:		<b>89:05:010404:5022</b>	

Описание местоположения границ земельного участка							
Номер п/п	Номер точки		Дирекционный угол	Горизонтальное проложение, м	Описание закрепления на местности	Кадастровые номера смежных участков	Сведения об адресах правообладателей смежных земельных участков
	начальная	конечная					
1	2	3	4	5	6	7	8
31	33	34	данные отсутствуют	данные отсутствуют	данные отсутствуют	данные отсутствуют	данные отсутствуют
32	34	35	данные отсутствуют	данные отсутствуют	данные отсутствуют	данные отсутствуют	данные отсутствуют
33	35	36	данные отсутствуют	данные отсутствуют	данные отсутствуют	данные отсутствуют	данные отсутствуют
34	36	37	данные отсутствуют	данные отсутствуют	данные отсутствуют	данные отсутствуют	данные отсутствуют
35	37	38	данные отсутствуют	данные отсутствуют	данные отсутствуют	данные отсутствуют	данные отсутствуют
36	38	39	данные отсутствуют	данные отсутствуют	данные отсутствуют	данные отсутствуют	данные отсутствуют
37	39	40	данные отсутствуют	данные отсутствуют	данные отсутствуют	данные отсутствуют	данные отсутствуют
38	40	41	данные отсутствуют	данные отсутствуют	данные отсутствуют	данные отсутствуют	данные отсутствуют
39	41	42	данные отсутствуют	данные отсутствуют	данные отсутствуют	данные отсутствуют	данные отсутствуют
40	42	43	данные отсутствуют	данные отсутствуют	данные отсутствуют	данные отсутствуют	данные отсутствуют
41	43	44	данные отсутствуют	данные отсутствуют	данные отсутствуют	данные отсутствуют	данные отсутствуют
42	44	45	данные отсутствуют	данные отсутствуют	данные отсутствуют	данные отсутствуют	данные отсутствуют



43	45	46	данные отсутствуют	данные отсутствуют	данные отсутствуют	данные отсутствуют	данные отсутствуют
44	46	47	данные отсутствуют	данные отсутствуют	данные отсутствуют	данные отсутствуют	данные отсутствуют
45	47	48	данные отсутствуют	данные отсутствуют	данные отсутствуют	данные отсутствуют	данные отсутствуют

Государственный регистратор		ФГИС ЕГРН
полное наименование должности	подпись	инициалы, фамилия

М.П.

Раздел 3.1

Выписка из Единого государственного реестра недвижимости об объекте недвижимости  
Описание местоположения земельного участка

<b>Земельный участок</b>			
(вид объекта недвижимости)			
Лист № ____ Раздела <b>3.1</b>	Всего листов раздела <b>3.1</b> : ____	Всего разделов: ____	Всего листов выписки: ____
<b>30.08.2018 № 99/2018/157008245</b>			
Кадастровый номер:		<b>89:05:010404:5022</b>	

Описание местоположения границ земельного участка							
Номер п/п	Номер точки		Дирекционный угол	Горизонтальное проложение, м	Описание закрепления на местности	Кадастровые номера смежных участков	Сведения об адресах правообладателей смежных земельных участков
	начальная	конечная					
1	2	3	4	5	6	7	8
46	48	49	данные отсутствуют	данные отсутствуют	данные отсутствуют	данные отсутствуют	данные отсутствуют
47	49	28	данные отсутствуют	данные отсутствуют	данные отсутствуют	данные отсутствуют	данные отсутствуют
48	51	52	данные отсутствуют	данные отсутствуют	данные отсутствуют	данные отсутствуют	данные отсутствуют
49	52	53	данные отсутствуют	данные отсутствуют	данные отсутствуют	данные отсутствуют	данные отсутствуют
50	53	54	данные отсутствуют	данные отсутствуют	данные отсутствуют	данные отсутствуют	данные отсутствуют
51	54	51	данные отсутствуют	данные отсутствуют	данные отсутствуют	данные отсутствуют	данные отсутствуют
52	56	57	данные отсутствуют	данные отсутствуют	данные отсутствуют	данные отсутствуют	данные отсутствуют
53	57	58	данные отсутствуют	данные отсутствуют	данные отсутствуют	данные отсутствуют	данные отсутствуют
54	58	59	данные отсутствуют	данные отсутствуют	данные отсутствуют	данные отсутствуют	данные отсутствуют
55	59	60	данные отсутствуют	данные отсутствуют	данные отсутствуют	данные отсутствуют	данные отсутствуют
56	60	61	данные отсутствуют	данные отсутствуют	данные отсутствуют	данные отсутствуют	данные отсутствуют
57	61	62	данные отсутствуют	данные отсутствуют	данные отсутствуют	данные отсутствуют	данные отсутствуют
58	62	63	данные отсутствуют	данные отсутствуют	данные отсутствуют	данные отсутствуют	данные отсутствуют
59	63	64	данные отсутствуют	данные отсутствуют	данные отсутствуют	данные отсутствуют	данные отсутствуют
60	64	65	данные отсутствуют	данные отсутствуют	данные отсутствуют	данные отсутствуют	данные отсутствуют

Государственный регистратор		ФГИС ЕГРН
полное наименование должности	подпись	инициалы, фамилия

М.П.

Раздел 3.1

Выписка из Единого государственного реестра недвижимости об объекте недвижимости  
Описание местоположения земельного участка

<b>Земельный участок</b>			
(вид объекта недвижимости)			
Лист № ____ Раздела <b>3.1</b>	Всего листов раздела <b>3.1</b> : ____	Всего разделов: ____	Всего листов выписки: ____
<b>30.08.2018 № 99/2018/157008245</b>			
Кадастровый номер:		<b>89:05:010404:5022</b>	

Описание местоположения границ земельного участка							
Номер п/п	Номер точки		Дирекционный угол	Горизонтальное проложение, м	Описание закрепления на местности	Кадастровые номера смежных участков	Сведения об адресах правообладателей смежных земельных участков
	начальная	конечная					
1	2	3	4	5	6	7	8
61	65	66	данные отсутствуют	данные отсутствуют	данные отсутствуют	данные отсутствуют	данные отсутствуют
62	66	56	данные отсутствуют	данные отсутствуют	данные отсутствуют	данные отсутствуют	данные отсутствуют
63	68	69	данные отсутствуют	данные отсутствуют	данные отсутствуют	данные отсутствуют	данные отсутствуют
64	69	70	данные отсутствуют	данные отсутствуют	данные отсутствуют	данные отсутствуют	данные отсутствуют
65	70	71	данные отсутствуют	данные отсутствуют	данные отсутствуют	данные отсутствуют	данные отсутствуют
66	71	72	данные отсутствуют	данные отсутствуют	данные отсутствуют	данные отсутствуют	данные отсутствуют
67	72	73	данные отсутствуют	данные отсутствуют	данные отсутствуют	данные отсутствуют	данные отсутствуют
68	73	74	данные отсутствуют	данные отсутствуют	данные отсутствуют	данные отсутствуют	данные отсутствуют
69	74	75	данные отсутствуют	данные отсутствуют	данные отсутствуют	данные отсутствуют	данные отсутствуют
70	75	76	данные отсутствуют	данные отсутствуют	данные отсутствуют	данные отсутствуют	данные отсутствуют
71	76	77	данные отсутствуют	данные отсутствуют	данные отсутствуют	данные отсутствуют	данные отсутствуют
72	77	78	данные отсутствуют	данные отсутствуют	данные отсутствуют	данные отсутствуют	данные отсутствуют
73	78	79	данные отсутствуют	данные отсутствуют	данные отсутствуют	данные отсутствуют	данные отсутствуют
74	79	68	данные отсутствуют	данные отсутствуют	данные отсутствуют	данные отсутствуют	данные отсутствуют
75	81	82	данные отсутствуют	данные отсутствуют	данные отсутствуют	данные отсутствуют	данные отсутствуют

Государственный регистратор		ФГИС ЕГРН
полное наименование должности	подпись	инициалы, фамилия

М.П.

Раздел 3.1

Выписка из Единого государственного реестра недвижимости об объекте недвижимости

**Описание местоположения земельного участка**

<b>Земельный участок</b>			
(вид объекта недвижимости)			
Лист № ____ Раздела <b>3.1</b>	Всего листов раздела <b>3.1</b> : ____	Всего разделов: ____	Всего листов выписки: ____
<b>30.08.2018 № 99/2018/157008245</b>			
Кадастровый номер:		<b>89:05:010404:5022</b>	

Описание местоположения границ земельного участка						
Номер п/п	Номер точки		Дирекционный угол	Горизонтальное проложение, м	Описание закрепления на местности	Кадастровые номера смежных участков
	начальная	конечная				

1	2	3	4	5	6	7	8
76	82	83	данные отсутствуют	данные отсутствуют	данные отсутствуют	данные отсутствуют	данные отсутствуют
77	83	84	данные отсутствуют	данные отсутствуют	данные отсутствуют	данные отсутствуют	данные отсутствуют
78	84	85	данные отсутствуют	данные отсутствуют	данные отсутствуют	данные отсутствуют	данные отсутствуют
79	85	86	данные отсутствуют	данные отсутствуют	данные отсутствуют	данные отсутствуют	данные отсутствуют
80	86	87	данные отсутствуют	данные отсутствуют	данные отсутствуют	данные отсутствуют	данные отсутствуют
81	87	88	данные отсутствуют	данные отсутствуют	данные отсутствуют	данные отсутствуют	данные отсутствуют
82	88	89	данные отсутствуют	данные отсутствуют	данные отсутствуют	данные отсутствуют	данные отсутствуют
83	89	90	данные отсутствуют	данные отсутствуют	данные отсутствуют	данные отсутствуют	данные отсутствуют
84	90	91	данные отсутствуют	данные отсутствуют	данные отсутствуют	данные отсутствуют	данные отсутствуют
85	91	92	данные отсутствуют	данные отсутствуют	данные отсутствуют	данные отсутствуют	данные отсутствуют
86	92	93	данные отсутствуют	данные отсутствуют	данные отсутствуют	данные отсутствуют	данные отсутствуют
87	93	94	данные отсутствуют	данные отсутствуют	данные отсутствуют	данные отсутствуют	данные отсутствуют
88	94	95	данные отсутствуют	данные отсутствуют	данные отсутствуют	данные отсутствуют	данные отсутствуют
89	95	96	данные отсутствуют	данные отсутствуют	данные отсутствуют	данные отсутствуют	данные отсутствуют
90	96	97	данные отсутствуют	данные отсутствуют	данные отсутствуют	данные отсутствуют	данные отсутствуют

Государственный регистратор		ФГИС ЕГРН
полное наименование должности	подпись	инициалы, фамилия

М.П.

Раздел 3.1

Выписка из Единого государственного реестра недвижимости об объекте недвижимости

## Описание местоположения земельного участка

<b>Земельный участок</b>			
(вид объекта недвижимости)			
Лист № ____ Раздела <b>3.1</b>	Всего листов раздела <b>3.1</b> : ____	Всего разделов: ____	Всего листов выписки: ____
<b>30.08.2018 № 99/2018/157008245</b>			
Кадастровый номер:		<b>89:05:010404:5022</b>	

Описание местоположения границ земельного участка							
Номер п/п	Номер точки		Дирекционный угол	Горизонтальное проложение, м	Описание закрепления на местности	Кадастровые номера смежных участков	Сведения об адресах правообладателей смежных земельных участков
	начальная	конечная					
1	2	3	4	5	6	7	8
91	97	98	данные отсутствуют	данные отсутствуют	данные отсутствуют	данные отсутствуют	данные отсутствуют
92	98	99	данные отсутствуют	данные отсутствуют	данные отсутствуют	данные отсутствуют	данные отсутствуют
93	99	100	данные отсутствуют	данные отсутствуют	данные отсутствуют	данные отсутствуют	данные отсутствуют
94	100	101	данные отсутствуют	данные отсутствуют	данные отсутствуют	данные отсутствуют	данные отсутствуют
95	101	102	данные отсутствуют	данные отсутствуют	данные отсутствуют	данные отсутствуют	данные отсутствуют
96	102	103	данные отсутствуют	данные отсутствуют	данные отсутствуют	данные отсутствуют	данные отсутствуют
			данные	данные			

97	103	104	отсутствуют	отсутствуют	данные отсутствуют	данные отсутствуют	данные отсутствуют
98	104	105	данные отсутствуют	данные отсутствуют	данные отсутствуют	данные отсутствуют	данные отсутствуют
99	105	106	данные отсутствуют	данные отсутствуют	данные отсутствуют	данные отсутствуют	данные отсутствуют
100	106	107	данные отсутствуют	данные отсутствуют	данные отсутствуют	данные отсутствуют	данные отсутствуют
101	107	108	данные отсутствуют	данные отсутствуют	данные отсутствуют	данные отсутствуют	данные отсутствуют
102	108	109	данные отсутствуют	данные отсутствуют	данные отсутствуют	данные отсутствуют	данные отсутствуют
103	109	110	данные отсутствуют	данные отсутствуют	данные отсутствуют	данные отсутствуют	данные отсутствуют
104	110	111	данные отсутствуют	данные отсутствуют	данные отсутствуют	данные отсутствуют	данные отсутствуют
105	111	81	данные отсутствуют	данные отсутствуют	данные отсутствуют	данные отсутствуют	данные отсутствуют

Государственный регистратор		ФГИС ЕГРН
полное наименование должности	подпись	инициалы, фамилия

М.П.

Раздел 3.1

Выписка из Единого государственного реестра недвижимости об объекте недвижимости  
Описание местоположения земельного участка

<b>Земельный участок</b>			
(вид объекта недвижимости)			
Лист № ____ Раздела <b>3.1</b>	Всего листов раздела <b>3.1</b> : ____	Всего разделов: ____	Всего листов выписки: ____
<b>30.08.2018 № 99/2018/157008245</b>			
Кадастровый номер:		<b>89:05:010404:5022</b>	

Описание местоположения границ земельного участка							
Номер п/п	Номер точки		Дирекционный угол	Горизонтальное проложение, м	Описание закрепления на местности	Кадастровые номера смежных участков	Сведения об адресах правообладателей смежных земельных участков
	начальная	конечная					
1	2	3	4	5	6	7	8
106	113	114	данные отсутствуют	данные отсутствуют	данные отсутствуют	данные отсутствуют	данные отсутствуют
107	114	115	данные отсутствуют	данные отсутствуют	данные отсутствуют	данные отсутствуют	данные отсутствуют
108	115	116	данные отсутствуют	данные отсутствуют	данные отсутствуют	данные отсутствуют	данные отсутствуют
109	116	117	данные отсутствуют	данные отсутствуют	данные отсутствуют	данные отсутствуют	данные отсутствуют
110	117	118	данные отсутствуют	данные отсутствуют	данные отсутствуют	данные отсутствуют	данные отсутствуют
111	118	119	данные отсутствуют	данные отсутствуют	данные отсутствуют	данные отсутствуют	данные отсутствуют
112	119	120	данные отсутствуют	данные отсутствуют	данные отсутствуют	данные отсутствуют	данные отсутствуют
113	120	121	данные отсутствуют	данные отсутствуют	данные отсутствуют	данные отсутствуют	данные отсутствуют
114	121	122	данные отсутствуют	данные отсутствуют	данные отсутствуют	данные отсутствуют	данные отсутствуют
115	122	123	данные отсутствуют	данные отсутствуют	данные отсутствуют	данные отсутствуют	данные отсутствуют
116	123	124	данные отсутствуют	данные отсутствуют	данные отсутствуют	данные отсутствуют	данные отсутствуют
117	124	113	данные отсутствуют	данные отсутствуют	данные отсутствуют	данные отсутствуют	данные отсутствуют
118	126	127	данные отсутствуют	данные отсутствуют	данные отсутствуют	данные отсутствуют	данные отсутствуют



119	127	128	данные отсутствуют	данные отсутствуют	данные отсутствуют	данные отсутствуют	данные отсутствуют
120	128	129	данные отсутствуют	данные отсутствуют	данные отсутствуют	данные отсутствуют	данные отсутствуют

Государственный регистратор		ФГИС ЕГРН
полное наименование должности	подпись	инициалы, фамилия

М.П.

Раздел 3.1

Выписка из Единого государственного реестра недвижимости об объекте недвижимости  
Описание местоположения земельного участка

<b>Земельный участок</b>			
(вид объекта недвижимости)			
Лист № ____ Раздела <b>3.1</b>	Всего листов раздела <b>3.1</b> : ____	Всего разделов: ____	Всего листов выписки: ____
<b>30.08.2018 № 99/2018/157008245</b>			
Кадастровый номер:		<b>89:05:010404:5022</b>	

Описание местоположения границ земельного участка							
Номер п/п	Номер точки		Дирекционный угол	Горизонтальное проложение, м	Описание закрепления на местности	Кадастровые номера смежных участков	Сведения об адресах правообладателей смежных земельных участков
	начальная	конечная					
1	2	3	4	5	6	7	8
121	129	130	данные отсутствуют	данные отсутствуют	данные отсутствуют	данные отсутствуют	данные отсутствуют
122	130	131	данные отсутствуют	данные отсутствуют	данные отсутствуют	данные отсутствуют	данные отсутствуют
123	131	126	данные отсутствуют	данные отсутствуют	данные отсутствуют	данные отсутствуют	данные отсутствуют
124	133	134	данные отсутствуют	данные отсутствуют	данные отсутствуют	данные отсутствуют	данные отсутствуют
125	134	135	данные отсутствуют	данные отсутствуют	данные отсутствуют	данные отсутствуют	данные отсутствуют
126	135	136	данные отсутствуют	данные отсутствуют	данные отсутствуют	данные отсутствуют	данные отсутствуют
127	136	137	данные отсутствуют	данные отсутствуют	данные отсутствуют	данные отсутствуют	данные отсутствуют
128	137	138	данные отсутствуют	данные отсутствуют	данные отсутствуют	данные отсутствуют	данные отсутствуют
129	138	139	данные отсутствуют	данные отсутствуют	данные отсутствуют	данные отсутствуют	данные отсутствуют
130	139	140	данные отсутствуют	данные отсутствуют	данные отсутствуют	данные отсутствуют	данные отсутствуют
131	140	141	данные отсутствуют	данные отсутствуют	данные отсутствуют	данные отсутствуют	данные отсутствуют
132	141	142	данные отсутствуют	данные отсутствуют	данные отсутствуют	данные отсутствуют	данные отсутствуют
133	142	143	данные отсутствуют	данные отсутствуют	данные отсутствуют	данные отсутствуют	данные отсутствуют
134	143	144	данные отсутствуют	данные отсутствуют	данные отсутствуют	данные отсутствуют	данные отсутствуют
135	144	145	данные отсутствуют	данные отсутствуют	данные отсутствуют	данные отсутствуют	данные отсутствуют

Государственный регистратор		ФГИС ЕГРН
полное наименование должности	подпись	инициалы, фамилия

М.П.

Раздел 3.1

Выписка из Единого государственного реестра недвижимости об объекте недвижимости  
Описание местоположения земельного участка

<b>Земельный участок</b>
--------------------------

(вид объекта недвижимости)			
Лист № ____ Раздела <b>3.1</b>	Всего листов раздела <b>3.1</b> : ____	Всего разделов: ____	Всего листов выписки: ____
<b>30.08.2018 № 99/2018/157008245</b>			
Кадастровый номер:		<b>89:05:010404:5022</b>	

Описание местоположения границ земельного участка							
Номер п/п	Номер точки		Дирекционный угол	Горизонтальное проложение, м	Описание закрепления на местности	Кадастровые номера смежных участков	Сведения об адресах правообладателей смежных земельных участков
	начальная	конечная					
1	2	3	4	5	6	7	8
136	145	146	данные отсутствуют	данные отсутствуют	данные отсутствуют	данные отсутствуют	данные отсутствуют
137	146	147	данные отсутствуют	данные отсутствуют	данные отсутствуют	данные отсутствуют	данные отсутствуют
138	147	148	данные отсутствуют	данные отсутствуют	данные отсутствуют	данные отсутствуют	данные отсутствуют
139	148	149	данные отсутствуют	данные отсутствуют	данные отсутствуют	данные отсутствуют	данные отсутствуют
140	149	150	данные отсутствуют	данные отсутствуют	данные отсутствуют	данные отсутствуют	данные отсутствуют
141	150	151	данные отсутствуют	данные отсутствуют	данные отсутствуют	данные отсутствуют	данные отсутствуют
142	151	152	данные отсутствуют	данные отсутствуют	данные отсутствуют	данные отсутствуют	данные отсутствуют
143	152	153	данные отсутствуют	данные отсутствуют	данные отсутствуют	данные отсутствуют	данные отсутствуют
144	153	154	данные отсутствуют	данные отсутствуют	данные отсутствуют	данные отсутствуют	данные отсутствуют
145	154	155	данные отсутствуют	данные отсутствуют	данные отсутствуют	данные отсутствуют	данные отсутствуют
146	155	133	данные отсутствуют	данные отсутствуют	данные отсутствуют	данные отсутствуют	данные отсутствуют
147	157	158	данные отсутствуют	данные отсутствуют	данные отсутствуют	данные отсутствуют	данные отсутствуют
148	158	159	данные отсутствуют	данные отсутствуют	данные отсутствуют	данные отсутствуют	данные отсутствуют
149	159	160	данные отсутствуют	данные отсутствуют	данные отсутствуют	данные отсутствуют	данные отсутствуют
150	160	161	данные отсутствуют	данные отсутствуют	данные отсутствуют	данные отсутствуют	данные отсутствуют

Государственный регистратор		ФГИС ЕГРН
полное наименование должности	подпись	инициалы, фамилия

М.П.

Раздел 3.1

Выписка из Единого государственного реестра недвижимости об объекте недвижимости

## Описание местоположения земельного участка

Земельный участок			
(вид объекта недвижимости)			
Лист № ____ Раздела <b>3.1</b>	Всего листов раздела <b>3.1</b> : ____	Всего разделов: ____	Всего листов выписки: ____
<b>30.08.2018 № 99/2018/157008245</b>			
Кадастровый номер:		<b>89:05:010404:5022</b>	

Описание местоположения границ земельного участка							
Номер п/п	Номер точки		Дирекционный угол	Горизонтальное проложение, м	Описание закрепления на местности	Кадастровые номера смежных участков	Сведения об адресах правообладателей смежных земельных участков
	начальная	конечная					
1	2	3	4	5	6	7	8
151	161	162	данные отсутствуют	данные отсутствуют	данные отсутствуют	данные отсутствуют	данные отсутствуют

152	162	163	данные отсутствуют	данные отсутствуют	данные отсутствуют	данные отсутствуют	данные отсутствуют
153	163	164	данные отсутствуют	данные отсутствуют	данные отсутствуют	данные отсутствуют	данные отсутствуют
154	164	165	данные отсутствуют	данные отсутствуют	данные отсутствуют	данные отсутствуют	данные отсутствуют
155	165	166	данные отсутствуют	данные отсутствуют	данные отсутствуют	данные отсутствуют	данные отсутствуют
156	166	167	данные отсутствуют	данные отсутствуют	данные отсутствуют	данные отсутствуют	данные отсутствуют
157	167	168	данные отсутствуют	данные отсутствуют	данные отсутствуют	данные отсутствуют	данные отсутствуют
158	168	169	данные отсутствуют	данные отсутствуют	данные отсутствуют	данные отсутствуют	данные отсутствуют
159	169	170	данные отсутствуют	данные отсутствуют	данные отсутствуют	данные отсутствуют	данные отсутствуют
160	170	171	данные отсутствуют	данные отсутствуют	данные отсутствуют	данные отсутствуют	данные отсутствуют
161	171	172	данные отсутствуют	данные отсутствуют	данные отсутствуют	данные отсутствуют	данные отсутствуют
162	172	173	данные отсутствуют	данные отсутствуют	данные отсутствуют	данные отсутствуют	данные отсутствуют
163	173	174	данные отсутствуют	данные отсутствуют	данные отсутствуют	данные отсутствуют	данные отсутствуют
164	174	175	данные отсутствуют	данные отсутствуют	данные отсутствуют	данные отсутствуют	данные отсутствуют
165	175	176	данные отсутствуют	данные отсутствуют	данные отсутствуют	данные отсутствуют	данные отсутствуют

Государственный регистратор		ФГИС ЕГРН
полное наименование должности	подпись	инициалы, фамилия

М.П.

Раздел 3.1

Выписка из Единого государственного реестра недвижимости об объекте недвижимости  
Описание местоположения земельного участка

<b>Земельный участок</b>			
(вид объекта недвижимости)			
Лист № ____ Раздела <b>3.1</b>	Всего листов раздела <b>3.1</b> : ____	Всего разделов: ____	Всего листов выписки: ____
<b>30.08.2018 № 99/2018/157008245</b>			
Кадастровый номер:		<b>89:05:010404:5022</b>	

Описание местоположения границ земельного участка							
Номер п/п	Номер точки		Дирекционный угол	Горизонтальное проложение, м	Описание закрепления на местности	Кадастровые номера смежных участков	Сведения об адресах правообладателей смежных земельных участков
	начальная	конечная					
1	2	3	4	5	6	7	8
166	176	157	данные отсутствуют	данные отсутствуют	данные отсутствуют	данные отсутствуют	данные отсутствуют
167	178	179	данные отсутствуют	данные отсутствуют	данные отсутствуют	данные отсутствуют	данные отсутствуют
168	179	180	данные отсутствуют	данные отсутствуют	данные отсутствуют	данные отсутствуют	данные отсутствуют
169	180	181	данные отсутствуют	данные отсутствуют	данные отсутствуют	данные отсутствуют	данные отсутствуют
170	181	182	данные отсутствуют	данные отсутствуют	данные отсутствуют	данные отсутствуют	данные отсутствуют
171	182	183	данные отсутствуют	данные отсутствуют	данные отсутствуют	данные отсутствуют	данные отсутствуют
172	183	184	данные отсутствуют	данные отсутствуют	данные отсутствуют	данные отсутствуют	данные отсутствуют
173	184	185	данные отсутствуют	данные отсутствуют	данные отсутствуют	данные отсутствуют	данные отсутствуют

174	185	186	данные отсутствуют	данные отсутствуют	данные отсутствуют	данные отсутствуют	данные отсутствуют
175	186	187	данные отсутствуют	данные отсутствуют	данные отсутствуют	данные отсутствуют	данные отсутствуют
176	187	188	данные отсутствуют	данные отсутствуют	данные отсутствуют	данные отсутствуют	данные отсутствуют
177	188	189	данные отсутствуют	данные отсутствуют	данные отсутствуют	данные отсутствуют	данные отсутствуют
178	189	190	данные отсутствуют	данные отсутствуют	данные отсутствуют	данные отсутствуют	данные отсутствуют
179	190	191	данные отсутствуют	данные отсутствуют	данные отсутствуют	данные отсутствуют	данные отсутствуют
180	191	192	данные отсутствуют	данные отсутствуют	данные отсутствуют	данные отсутствуют	данные отсутствуют

Государственный регистратор		ФГИС ЕГРН
полное наименование должности	подпись	инициалы, фамилия

М.П.

Раздел 3.1

Выписка из Единого государственного реестра недвижимости об объекте недвижимости  
Описание местоположения земельного участка

<b>Земельный участок</b>			
(вид объекта недвижимости)			
Лист № ____ Раздела <b>3.1</b>	Всего листов раздела <b>3.1</b> : ____	Всего разделов: ____	Всего листов выписки: ____
<b>30.08.2018 № 99/2018/157008245</b>			
Кадастровый номер:		<b>89:05:010404:5022</b>	

Описание местоположения границ земельного участка							
Номер п/п	Номер точки		Дирекционный угол	Горизонтальное проложение, м	Описание закрепления на местности	Кадастровые номера смежных участков	Сведения об адресах правообладателей смежных земельных участков
	начальная	конечная					
1	2	3	4	5	6	7	8
181	192	193	данные отсутствуют	данные отсутствуют	данные отсутствуют	данные отсутствуют	данные отсутствуют
182	193	194	данные отсутствуют	данные отсутствуют	данные отсутствуют	данные отсутствуют	данные отсутствуют
183	194	195	данные отсутствуют	данные отсутствуют	данные отсутствуют	данные отсутствуют	данные отсутствуют
184	195	196	данные отсутствуют	данные отсутствуют	данные отсутствуют	данные отсутствуют	данные отсутствуют
185	196	197	данные отсутствуют	данные отсутствуют	данные отсутствуют	данные отсутствуют	данные отсутствуют
186	197	198	данные отсутствуют	данные отсутствуют	данные отсутствуют	данные отсутствуют	данные отсутствуют
187	198	178	данные отсутствуют	данные отсутствуют	данные отсутствуют	данные отсутствуют	данные отсутствуют
188	200	201	данные отсутствуют	данные отсутствуют	данные отсутствуют	данные отсутствуют	данные отсутствуют
189	201	202	данные отсутствуют	данные отсутствуют	данные отсутствуют	данные отсутствуют	данные отсутствуют
190	202	203	данные отсутствуют	данные отсутствуют	данные отсутствуют	данные отсутствуют	данные отсутствуют
191	203	200	данные отсутствуют	данные отсутствуют	данные отсутствуют	данные отсутствуют	данные отсутствуют
192	205	206	данные отсутствуют	данные отсутствуют	данные отсутствуют	данные отсутствуют	данные отсутствуют
193	206	207	данные отсутствуют	данные отсутствуют	данные отсутствуют	данные отсутствуют	данные отсутствуют
194	207	208	данные отсутствуют	данные отсутствуют	данные отсутствуют	данные отсутствуют	данные отсутствуют
195	208	209	данные отсутствуют	данные отсутствуют	данные отсутствуют	данные отсутствуют	данные отсутствуют



Государственный регистратор		ФГИС ЕГРН
полное наименование должности	подпись	инициалы, фамилия

М.П.

Раздел 3.1

Выписка из Единого государственного реестра недвижимости об объекте недвижимости  
Описание местоположения земельного участка

<b>Земельный участок</b>			
(вид объекта недвижимости)			
Лист № ____ Раздела <u>3.1</u>	Всего листов раздела <u>3.1</u> : ____	Всего разделов: ____	Всего листов выписки: ____
<b>30.08.2018 № 99/2018/157008245</b>			
Кадастровый номер:		<b>89:05:010404:5022</b>	

Описание местоположения границ земельного участка							
Номер п/п	Номер точки		Дирекционный угол	Горизонтальное проложение, м	Описание закрепления на местности	Кадастровые номера смежных участков	Сведения об адресах правообладателей смежных земельных участков
	начальная	конечная					
1	2	3	4	5	6	7	8
196	209	210	данные отсутствуют	данные отсутствуют	данные отсутствуют	данные отсутствуют	данные отсутствуют
197	210	205	данные отсутствуют	данные отсутствуют	данные отсутствуют	данные отсутствуют	данные отсутствуют

Государственный регистратор		ФГИС ЕГРН
полное наименование должности	подпись	инициалы, фамилия

М.П.

Раздел 3.2

Выписка из Единого государственного реестра недвижимости об объекте недвижимости  
Описание местоположения земельного участка

<b>Земельный участок</b>			
(вид объекта недвижимости)			
Лист № ____ Раздела <u>3.2</u>	Всего листов раздела <u>3.2</u> : ____	Всего разделов: ____	Всего листов выписки: ____
<b>30.08.2018 № 99/2018/157008245</b>			
Кадастровый номер:		<b>89:05:010404:5022</b>	

Сведения о характерных точках границы земельного участка				
Система координат:				
Зона №				
Номер точки	Координаты		Описание закрепления на местности	Средняя квадратическая погрешность определения координат характерных точек границ земельного участка, м
	X	Y		
1	2	3	4	5
1	7338939.39	4528216.69	данные отсутствуют	0.2
2	7338669.97	4528672.62	данные отсутствуют	0.2
3	7338590.58	4528807.18	данные отсутствуют	0.2
4	7338589.06	4528806.73	данные отсутствуют	0.2
5	7338693.55	4528631.47	данные отсутствуют	0.2
6	7338692.66	4528630.77	данные отсутствуют	0.2
7	7338693.64	4528629.51	данные отсутствуют	0.2
8	7338694.37	4528630.08	данные отсутствуют	0.2
9	7338837.46	4528388.53	данные отсутствуют	0.2
10	7338835.5	4528387.35	данные отсутствуют	0.2
11	7338836.33	4528385.98	данные отсутствуют	0.2
12	7338838.28	4528387.15	данные отсутствуют	0.2
13	7337789.57	4530978.45	данные отсутствуют	0.2
14	7337787.2	4530979.43	данные отсутствуют	0.2
15	7337591.13	4531018.78	данные отсутствуют	0.2

Государственный регистратор		ФГИС ЕГРН
полное наименование должности	подпись	инициалы, фамилия

М.П.

Раздел 3.2

Выписка из Единого государственного реестра недвижимости об объекте недвижимости  
Описание местоположения земельного участка

<b>Земельный участок</b>			
(вид объекта недвижимости)			
Лист № ____ Раздела <b>3.2</b>	Всего листов раздела <b>3.2</b> : ____	Всего разделов: ____	Всего листов выписки: ____
<b>30.08.2018 № 99/2018/157008245</b>			
Кадастровый номер:		<b>89:05:010404:5022</b>	

Сведения о характерных точках границы земельного участка				
Система координат: Зона №				
Номер точки	Координаты		Описание закрепления на местности	Средняя квадратическая погрешность определения координат характерных точек границ земельного участка, м
	X	Y		
1	2	3	4	5
16	7337591.21	4531020	данные отсутствуют	0.2
17	7337589.62	4531020.11	данные отсутствуют	0.2
18	7337589.55	4531019.12	данные отсутствуют	0.2
19	7337516.4	4531035.14	данные отсутствуют	0.2
20	7337434	4531072.38	данные отсутствуют	0.2
21	7337364.57	4531125.75	данные отсутствуют	0.2
22	7337333.1	4531156.87	данные отсутствуют	0.2
23	7337334.3	4531157.67	данные отсутствуют	0.2
24	7337333.41	4531159	данные отсутствуют	0.2
25	7337331.94	4531158.01	данные отсутствуют	0.2
26	7337239.93	4531302.93	данные отсутствуют	0.2
27	7337237.17	4531307.03	данные отсутствуют	0.2
28	7337236.94	4531306.86	данные отсутствуют	0.2
29	7337305.93	4531190.86	данные отсутствуют	0.2
30	7337366.68	4531089.39	данные отсутствуют	0.2

Государственный регистратор		ФГИС ЕГРН
полное наименование должности	подпись	инициалы, фамилия

М.П.

Раздел 3.2

Выписка из Единого государственного реестра недвижимости об объекте недвижимости  
Описание местоположения земельного участка

<b>Земельный участок</b>			
(вид объекта недвижимости)			
Лист № ____ Раздела <b>3.2</b>	Всего листов раздела <b>3.2</b> : ____	Всего разделов: ____	Всего листов выписки: ____
<b>30.08.2018 № 99/2018/157008245</b>			
Кадастровый номер:		<b>89:05:010404:5022</b>	

Сведения о характерных точках границы земельного участка				
Система координат: Зона №				
Номер точки	Координаты		Описание закрепления на местности	Средняя квадратическая погрешность определения координат характерных точек границ земельного участка, м
	X	Y		
1	2	3	4	5
31	7337374.01	4531088.44	данные отсутствуют	0.2
32	7337421.31	4531054.07	данные отсутствуют	0.2

33	7337455.69	4531038.95	данные отсутствуют	0.2
34	7340207.27	4527405.06	данные отсутствуют	0.2
35	7340158.87	4527497.9	данные отсутствуют	0.2
36	7340148.17	4527508.64	данные отсутствуют	0.2
37	7340096.64	4527539.44	данные отсутствуют	0.2
38	7340074.55	4527552.39	данные отсутствуют	0.2
39	7340047.96	4527562.3	данные отсутствуют	0.2
40	7339981.6	4527566.57	данные отсутствуют	0.2
41	7339994.44	4527564.61	данные отсутствуют	0.2
42	7340065.67	4527537.54	данные отсутствуют	0.2
43	7340093.07	4527522.26	данные отсутствуют	0.2
44	7340137.11	4527491.15	данные отсутствуют	0.2
45	7340185.29	4527439.61	данные отсутствуют	0.2

Государственный регистратор		ФГИС ЕГРН
полное наименование должности	подпись	инициалы, фамилия

М.П.

Раздел 3.2

Выписка из Единого государственного реестра недвижимости об объекте недвижимости  
Описание местоположения земельного участка

<b>Земельный участок</b>			
(вид объекта недвижимости)			
Лист № ____ Раздела <b>3.2</b>	Всего листов раздела <b>3.2</b> : ____	Всего разделов: ____	Всего листов выписки: ____
<b>30.08.2018 № 99/2018/157008245</b>			
Кадастровый номер:		<b>89:05:010404:5022</b>	

Сведения о характерных точках границы земельного участка				
Система координат:				
Зона №				
Номер точки	Координаты		Описание закрепления на местности	Средняя квадратическая погрешность определения координат характерных точек границ земельного участка, м
	X	Y		
1	2	3	4	5
46	7338654.53	4528734.72	данные отсутствуют	0.2
47	7338655.13	4528735.81	данные отсутствуют	0.2
48	7338601.74	4528826.83	данные отсутствуют	0.2
49	7338594.97	4528836.71	данные отсутствуют	0.2
50	7338592.23	4528849.62	данные отсутствуют	0.2
51	7338581.31	4528868.35	данные отсутствуют	0.2
52	7338570.62	4528880.64	данные отсутствуют	0.2
53	7338506.17	4528990.03	данные отсутствуют	0.2
54	7338503.29	4528995.92	данные отсутствуют	0.2
55	7338389.73	4529191.22	данные отсутствуют	0.2
56	7338331.05	4529311.75	данные отсутствуют	0.2
57	7338297.95	4529417.48	данные отсутствуют	0.2
58	7338254.11	4529659.19	данные отсутствуют	0.2
59	7338084.25	4530604.49	данные отсутствуют	0.2
60	7338087.03	4530604.53	данные отсутствуют	0.2

Государственный регистратор		ФГИС ЕГРН
полное наименование должности	подпись	инициалы, фамилия

М.П.

Раздел 3.2

Выписка из Единого государственного реестра недвижимости об объекте недвижимости  
Описание местоположения земельного участка

<b>Земельный участок</b>			
(вид объекта недвижимости)			

Лист № ____ Раздела <b>3.2</b>	Всего листов раздела <b>3.2</b> : ____	Всего разделов: ____	Всего листов выписки: ____
<b>30.08.2018 № 99/2018/157008245</b>			
Кадастровый номер:		<b>89:05:010404:5022</b>	

Сведения о характерных точках границы земельного участка				
Система координат: Зона №				
Номер точки	Координаты		Описание закрепления на местности	Средняя квадратическая погрешность определения координат характерных точек границ земельного участка, м
	X	Y		
1	2	3	4	5
61	7338086.66	4530609.06	данные отсутствуют	0.2
62	7338083.47	4530608.87	данные отсутствуют	0.2
63	7338082.65	4530613.41	данные отсутствуют	0.2
64	7338072.89	4530653.72	данные отсутствуют	0.2
65	7338077.51	4530627.97	данные отсутствуют	0.2
66	7338197.23	4529966.79	данные отсутствуют	0.2
67	7338276.62	4529517.25	данные отсутствуют	0.2
68	7338313.34	4529311.98	данные отсутствуют	0.2
69	7338278.06	4529405.05	данные отсутствуют	0.2
70	7338258.52	4529514.12	данные отсутствуют	0.2
71	7338178.09	4529962.84	данные отсутствуют	0.2
72	7338059.46	4530624.74	данные отсутствуют	0.2
73	7338034.82	4530762.24	данные отсутствуют	0.2
74	7338018.56	4530799.14	данные отсутствуют	0.2
75	7337940.42	4530895.22	данные отсутствуют	0.2

Государственный регистратор		ФГИС ЕГРН
полное наименование должности	подпись	инициалы, фамилия

М.П.

Раздел 3.2

Выписка из Единого государственного реестра недвижимости об объекте недвижимости  
Описание местоположения земельного участка

<b>Земельный участок</b>			
(вид объекта недвижимости)			
Лист № ____ Раздела <b>3.2</b>	Всего листов раздела <b>3.2</b> : ____	Всего разделов: ____	Всего листов выписки: ____
<b>30.08.2018 № 99/2018/157008245</b>			
Кадастровый номер:		<b>89:05:010404:5022</b>	

Сведения о характерных точках границы земельного участка				
Система координат: Зона №				
Номер точки	Координаты		Описание закрепления на местности	Средняя квадратическая погрешность определения координат характерных точек границ земельного участка, м
	X	Y		
1	2	3	4	5
76	7337869.54	4530945.54	данные отсутствуют	0.2
77	7337568.8	4530999.93	данные отсутствуют	0.2
78	7337587.95	4530994.99	данные отсутствуют	0.2
79	7337780.3	4530960.82	данные отсутствуют	0.2
80	7337858.35	4530927.01	данные отсутствуют	0.2
81	7337927.32	4530879.74	данные отсутствуют	0.2
82	7338002.31	4530789.54	данные отсутствуют	0.2
83	7338042.73	4530697.1	данные отсутствуют	0.2
84	7338060.76	4530604.18	данные отсутствуют	0.2
85	7338137.57	4530185.68	данные отсутствуют	0.2
86	7338232.84	4529644.25	данные отсутствуют	0.2
87	7338275.77	4529412.05	данные отсутствуют	0.2

88	7338276.2	4529410.5	данные отсутствуют	0.2
89	7340722.85	4524770.66	данные отсутствуют	0.2
90	7340696.68	4524804.58	данные отсутствуют	0.2

Государственный регистратор		ФГИС ЕГРН
полное наименование должности	подпись	инициалы, фамилия

М.П.

Раздел 3.2

Выписка из Единого государственного реестра недвижимости об объекте недвижимости  
Описание местоположения земельного участка

<b>Земельный участок</b>			
(вид объекта недвижимости)			
Лист № ____ Раздела <b>3.2</b>	Всего листов раздела <b>3.2</b> : ____	Всего разделов: ____	Всего листов выписки: ____
<b>30.08.2018 № 99/2018/157008245</b>			
Кадастровый номер:		<b>89:05:010404:5022</b>	

Сведения о характерных точках границы земельного участка				
Система координат: Зона №				
Номер точки	Координаты		Описание закрепления на местности	Средняя квадратическая погрешность определения координат характерных точек границ земельного участка, м
	X	Y		
1	2	3	4	5
91	7340662.61	4524875.45	данные отсутствуют	0.2
92	7340644.42	4524963.6	данные отсутствуют	0.2
93	7340618.92	4525470.43	данные отсутствуют	0.2
94	7340619.81	4525470.47	данные отсутствуют	0.2
95	7340619.75	4525472.07	данные отсутствуют	0.2
96	7340618.84	4525472.03	данные отсутствуют	0.2
97	7340601.08	4525819.92	данные отсутствуют	0.2
98	7340602.41	4525820.09	данные отсутствуют	0.2
99	7340602.2	4525821.68	данные отсутствуют	0.2
100	7340601.01	4525821.52	данные отсутствуют	0.2
101	7340585.12	4526179.6	данные отсутствуют	0.2
102	7340564.67	4526604.5	данные отсутствуют	0.2
103	7340553.3	4526670.48	данные отсутствуют	0.2
104	7340563.79	4526456.36	данные отсутствуют	0.2
105	7340584.66	4526027.47	данные отсутствуют	0.2

Государственный регистратор		ФГИС ЕГРН
полное наименование должности	подпись	инициалы, фамилия

М.П.

Раздел 3.2

Выписка из Единого государственного реестра недвижимости об объекте недвижимости  
Описание местоположения земельного участка

<b>Земельный участок</b>			
(вид объекта недвижимости)			
Лист № ____ Раздела <b>3.2</b>	Всего листов раздела <b>3.2</b> : ____	Всего разделов: ____	Всего листов выписки: ____
<b>30.08.2018 № 99/2018/157008245</b>			
Кадастровый номер:		<b>89:05:010404:5022</b>	

Сведения о характерных точках границы земельного участка				
Система координат: Зона №				
Номер точки	Координаты		Описание закрепления на местности	Средняя квадратическая погрешность определения координат характерных точек границ земельного участка, м
	X	Y		



1	2	3	4	5
106	7340609.79	4525511.3	данные отсутствуют	0.2
107	7340626.86	4525161.01	данные отсутствуют	0.2
108	7340640.05	4524890.29	данные отсутствуют	0.2
109	7340644.94	4524870.21	данные отсутствуют	0.2
110	7340672.71	4524806.1	данные отсутствуют	0.2
111	7339977.55	4527585.14	данные отсутствуют	0.2
112	7339920.65	4527597.29	данные отсутствуют	0.2
113	7339889.73	4527600.22	данные отсутствуют	0.2
114	7339820.07	4527604.11	данные отсутствуют	0.2
115	7339820.36	4527608.93	данные отсутствуют	0.2
116	7339816.12	4527609.14	данные отсутствуют	0.2
117	7339815.89	4527604.34	данные отсутствуют	0.2
118	7339501.11	4527621.91	данные отсутствуют	0.2
119	7339501.04	4527626.18	данные отсутствуют	0.2
120	7339499.45	4527626.16	данные отсутствуют	0.2

Государственный регистратор		ФГИС ЕГРН
полное наименование должности	подпись	инициалы, фамилия

М.П.

Раздел 3.2

Выписка из Единого государственного реестра недвижимости об объекте недвижимости  
Описание местоположения земельного участка

<b>Земельный участок</b>			
(вид объекта недвижимости)			
Лист № ____ Раздела <u>3.2</u>	Всего листов раздела <u>3.2</u> : ____	Всего разделов: ____	Всего листов выписки: ____
<b>30.08.2018 № 99/2018/157008245</b>			
Кадастровый номер:		<b>89:05:010404:5022</b>	

Сведения о характерных точках границы земельного участка				
Система координат: Зона №				
Номер точки	Координаты		Описание закрепления на местности	Средняя квадратическая погрешность определения координат характерных точек границ земельного участка, м
	X	Y		
1	2	3	4	5
121	7339499.52	4527622	данные отсутствуют	0.2
122	7339496.27	4527622.18	данные отсутствуют	0.2
123	7339452.42	4527629.62	данные отсутствуют	0.2
124	7339366.03	4527657.17	данные отсутствуют	0.2
125	7339236.28	4527761.67	данные отсутствуют	0.2
126	7339186.22	4527836.19	данные отсутствуют	0.2
127	7338854.8	4528397.05	данные отсутствуют	0.2
128	7338855.81	4528397.66	данные отсутствуют	0.2
129	7338854.99	4528399.03	данные отсутствуют	0.2
130	7338853.99	4528398.43	данные отсутствуют	0.2
131	7338710	4528642.29	данные отсутствуют	0.2
132	7338660.89	4528725.99	данные отсутствуют	0.2
133	7338660.31	4528724.94	данные отсутствуют	0.2
134	7338685.72	4528681.93	данные отсутствуют	0.2
135	7338955.14	4528226	данные отсутствуют	0.2

Государственный регистратор		ФГИС ЕГРН
полное наименование должности	подпись	инициалы, фамилия

М.П.

Раздел 3.2

Выписка из Единого государственного реестра недвижимости об объекте недвижимости  
Описание местоположения земельного участка

<b>Земельный участок</b>			
(вид объекта недвижимости)			
Лист № ____ Раздела <b>3.2</b>	Всего листов раздела <b>3.2</b> : ____	Всего разделов: ____	Всего листов выписки: ____
<b>30.08.2018 № 99/2018/157008245</b>			
Кадастровый номер:		<b>89:05:010404:5022</b>	

Сведения о характерных точках границы земельного участка				
Система координат:				
Зона №				
Номер точки	Координаты		Описание закрепления на местности	Средняя квадратическая погрешность определения координат характерных точек границ земельного участка, м
	X	Y		
1	2	3	4	5
136	7339199.49	4527812.44	данные отсутствуют	0.2
137	7339249.62	4527727.6	данные отсутствуют	0.2
138	7339355.02	4527642.71	данные отсутствуют	0.2
139	7339411.73	4527621.59	данные отсутствуют	0.2
140	7339502.88	4527615.72	данные отсутствуют	0.2
141	7339837.8	4527594.16	данные отсутствуют	0.2
142	7340499.88	4526882.81	данные отсутствуют	0.2
143	7340489.13	4526915.98	данные отсутствуют	0.2
144	7340411.28	4527071.81	данные отсутствуют	0.2
145	7340413.41	4527072.47	данные отсутствуют	0.2
146	7340412.94	4527074	данные отсутствуют	0.2
147	7340410.53	4527073.25	данные отсутствуют	0.2
148	7340312.04	4527265.04	данные отсутствуют	0.2
149	7340247.15	4527385.45	данные отсутствуют	0.2
150	7340206.12	4527450.47	данные отсутствуют	0.2

Государственный регистратор		ФГИС ЕГРН
полное наименование должности	подпись	инициалы, фамилия

М.П.

Раздел 3.2

Выписка из Единого государственного реестра недвижимости об объекте недвижимости  
Описание местоположения земельного участка

<b>Земельный участок</b>			
(вид объекта недвижимости)			
Лист № ____ Раздела <b>3.2</b>	Всего листов раздела <b>3.2</b> : ____	Всего разделов: ____	Всего листов выписки: ____
<b>30.08.2018 № 99/2018/157008245</b>			
Кадастровый номер:		<b>89:05:010404:5022</b>	

Сведения о характерных точках границы земельного участка				
Система координат:				
Зона №				
Номер точки	Координаты		Описание закрепления на местности	Средняя квадратическая погрешность определения координат характерных точек границ земельного участка, м
	X	Y		
1	2	3	4	5
151	7340202.17	4527454.44	данные отсутствуют	0.2
152	7340289.32	4527287.26	данные отсутствуют	0.2
153	7341262.94	4523801.89	данные отсутствуют	0.2
154	7341254.39	4523813.91	данные отсутствуют	0.2
155	7341259.92	4523842.4	данные отсутствуют	0.2
156	7341306.59	4524107.7	данные отсутствуют	0.2
157	7341306.58	4524111.02	данные отсутствуют	0.2
158	7341294.54	4524050.71	данные отсутствуют	0.2
159	7341247.04	4523815.26	данные отсутствуют	0.2



160	7340537.76	4526614.7	данные отсутствуют	0.2
161	7340529.37	4526787.22	данные отсутствуют	0.2
162	7340469.29	4526902.47	данные отсутствуют	0.2
163	7340514.02	4526766.66	данные отсутствуют	0.2
164	7337310.92	4531142.08	данные отсутствуют	0.2
165	7337312.97	4531143.44	данные отсутствуют	0.2

Государственный регистратор		ФГИС ЕГРН
полное наименование должности	подпись	инициалы, фамилия

М.П.

Раздел 3.2

Выписка из Единого государственного реестра недвижимости об объекте недвижимости  
Описание местоположения земельного участка

<b>Земельный участок</b>			
(вид объекта недвижимости)			
Лист № ____ Раздела <u>3.2</u>	Всего листов раздела <u>3.2</u> : ____	Всего разделов: ____	Всего листов выписки: ____
<b>30.08.2018 № 99/2018/157008245</b>			
Кадастровый номер:		<b>89:05:010404:5022</b>	

Сведения о характерных точках границы земельного участка				
Система координат:				
Зона №				
Номер точки	Координаты		Описание закрепления на местности	Средняя квадратическая погрешность определения координат характерных точек границ земельного участка, м
	X	Y		
1	2	3	4	5
166	7337310.73	4531147.18	данные отсутствуют	0.2
167	7337308.58	4531145.78	данные отсутствуют	0.2
168	7341288.25	4524112.67	данные отсутствуют	0.2
169	7341304.82	4524195.66	данные отсутствуют	0.2
170	7341292.26	4524263.93	данные отсутствуют	0.2
171	7341255.51	4524346.31	данные отсутствуют	0.2
172	7341208.68	4524404.84	данные отсутствуют	0.2
173	7341064.36	4524506.84	данные отсутствуют	0.2
174	7340872.23	4524642.65	данные отсутствуют	0.2
175	7340703.29	4524762.1	данные отсутствуют	0.2
176	7340739.11	4524717.76	данные отсутствуют	0.2
177	7340804.65	4524665.76	данные отсутствуют	0.2
178	7341102.77	4524469.08	данные отсутствуют	0.2
179	7341183.43	4524407.35	данные отсутствуют	0.2
180	7341238.69	4524338.56	данные отсутствуют	0.2

Государственный регистратор		ФГИС ЕГРН
полное наименование должности	подпись	инициалы, фамилия

М.П.

Раздел 3.2

Выписка из Единого государственного реестра недвижимости об объекте недвижимости  
Описание местоположения земельного участка

<b>Земельный участок</b>			
(вид объекта недвижимости)			
Лист № ____ Раздела <u>3.2</u>	Всего листов раздела <u>3.2</u> : ____	Всего разделов: ____	Всего листов выписки: ____
<b>30.08.2018 № 99/2018/157008245</b>			
Кадастровый номер:		<b>89:05:010404:5022</b>	

Сведения о характерных точках границы земельного участка	
Система координат:	
Зона №	

Номер точки	Координаты		Описание закрепления на местности	Средняя квадратическая погрешность определения координат характерных точек границ земельного участка, м
	X	Y		
1	2	3	4	5
181	7341273.42	4524260.29	данные отсутствуют	0.2
182	7341285.17	4524184.49	данные отсутствуют	0.2
183	7341284.41	4524184.44	данные отсутствуют	0.2
184	7341284.51	4524182.85	данные отсутствуют	0.2
185	7341285.24	4524182.9	данные отсутствуют	0.2
186	7338585.9	4528812.03	данные отсутствуют	0.2
187	7338587.44	4528812.49	данные отсутствуют	0.2
188	7338365.59	4529188.51	данные отсутствуют	0.2
189	7338369.62	4529179.73	данные отсутствуют	0.2
190	7338484.4	4528986.85	данные отсутствуют	0.2
191	7338565.05	4528847	данные отсутствуют	0.2
192	7337309.14	4531149.84	данные отсутствуют	0.2
193	7337290.2	4531181.45	данные отсутствуют	0.2
194	7337220.08	4531298.49	данные отсутствуют	0.2
195	7337217.51	4531298.53	данные отсутствуют	0.2

Государственный регистратор		ФГИС ЕГРН
полное наименование должности	подпись	инициалы, фамилия

М.П.

Раздел 3.2

Выписка из Единого государственного реестра недвижимости об объекте недвижимости  
Описание местоположения земельного участка

<b>Земельный участок</b>			
(вид объекта недвижимости)			
Лист № ____ Раздела <b>3.2</b>	Всего листов раздела <b>3.2</b> : ____	Всего разделов: ____	Всего листов выписки: ____
<b>30.08.2018 № 99/2018/157008245</b>			
Кадастровый номер:		<b>89:05:010404:5022</b>	

Сведения о характерных точках границы земельного участка				
Система координат:				
Зона №				
Номер точки	Координаты		Описание закрепления на местности	Средняя квадратическая погрешность определения координат характерных точек границ земельного участка, м
	X	Y		
1	2	3	4	5
196	7337223.87	4531286.87	данные отсутствуют	0.2
197	7337260.88	4531228.06	данные отсутствуют	0.2

Государственный регистратор		ФГИС ЕГРН
полное наименование должности	подпись	инициалы, фамилия

М.П.

## ФГИС ЕГРН

полное наименование органа регистрации прав

Раздел 1

Выписка из Единого государственного реестра недвижимости об объекте недвижимости

## Сведения о характеристиках объекта недвижимости

На основании запроса от 30.08.2018 г., поступившего на рассмотрение 30.08.2018 г., сообщаем, что согласно записям Единого государственного реестра недвижимости:

<b>Земельный участок</b>			
(вид объекта недвижимости)			
Лист № ____ Раздела <b>1</b>	Всего листов раздела <b>1</b> : ____	Всего разделов: ____	Всего листов выписки: ____
<b>30.08.2018 № 99/2018/157019089</b>			
Кадастровый номер:		<b>89:05:010404:5025</b>	

Номер кадастрового квартала:	89:05:010404
Дата присвоения кадастрового номера:	31.07.2012
Ранее присвоенный государственный учетный номер:	данные отсутствуют
Адрес:	Ямало-Ненецкий автономный округ, р-н Пуровский, Яро-Яхинский лицензионный участок
Площадь:	1591 +/- 28 кв. м
Кадастровая стоимость, руб.:	190.92
Кадастровые номера расположенных в пределах земельного участка объектов недвижимости:	данные отсутствуют
Кадастровые номера объектов недвижимости, из которых образован объект недвижимости:	данные отсутствуют
Кадастровые номера образованных объектов недвижимости:	данные отсутствуют
Сведения о включении объекта недвижимости в состав предприятия как имущественного комплекса:	

Государственный регистратор		ФГИС ЕГРН
полное наименование должности	подпись	инициалы, фамилия

М.П.

Раздел 1

Выписка из Единого государственного реестра недвижимости об объекте недвижимости

## Сведения о характеристиках объекта недвижимости

<b>Земельный участок</b>			
(вид объекта недвижимости)			
Лист № ____ Раздела <b>1</b>	Всего листов раздела <b>1</b> : ____	Всего разделов: ____	Всего листов выписки: ____
<b>30.08.2018 № 99/2018/157019089</b>			
Кадастровый номер:		<b>89:05:010404:5025</b>	

Категория земель:	Земли промышленности, энергетики, транспорта, связи, радиовещания, телевидения, информатики, земли для обеспечения космической деятельности, земли обороны, безопасности и земли иного специального назначения
Виды разрешенного использования:	под размещение объектов разработки Яро-Яхинского месторождения
Сведения о кадастровом инженер:	Кравченко Антон Евгеньевич №77-11-303, ООО "СП-Гео"
Сведения о лесах, водных объектах и об иных природных объектах, расположенных в пределах земельного участка:	данные отсутствуют
Сведения о том, что земельный участок полностью или частично расположен в границах зоны с особыми условиями использования территории или территории объекта культурного наследия	данные отсутствуют
Сведения о том, что земельный участок расположен в границах особой экономической зоны, территории опережающего социально-экономического развития, зоны территориального развития в Российской Федерации, игровой зоны:	данные отсутствуют
Сведения о том, что земельный участок расположен в границах особо охраняемой природной территории, охотничьих угодий, лесничеств, лесопарков:	данные отсутствуют
Сведения о результатах проведения государственного земельного надзора:	данные отсутствуют

Сведения о расположении земельного участка в границах территории, в отношении которой утвержден проект межевания территории:	данные отсутствуют
--	--------------------

Государственный регистратор		ФГИС ЕГРН
полное наименование должности	подпись	инициалы, фамилия

М.П.

Раздел 1

Выписка из Единого государственного реестра недвижимости об объекте недвижимости  
Сведения о характеристиках объекта недвижимости

<b>Земельный участок</b>			
(вид объекта недвижимости)			
Лист № ____ Раздела <b>1</b>	Всего листов раздела <b>1</b> : ____	Всего разделов: ____	Всего листов выписки: ____
<b>30.08.2018 № 99/2018/157019089</b>			
Кадастровый номер:		<b>89:05:010404:5025</b>	

Условный номер земельного участка:	данные отсутствуют
Сведения о принятии акта и (или) заключения договора, предусматривающих предоставление в соответствии с земельным законодательством исполнительным органом государственной власти или органом местного самоуправления находящегося в государственной или муниципальной собственности земельного участка для строительства наемного дома социального использования или наемного дома коммерческого использования:	данные отсутствуют
Сведения о том, что земельный участок или земельные участки образованы на основании решения об изъятии земельного участка и (или) расположенного на нем объекта недвижимости для государственных или муниципальных нужд:	данные отсутствуют
Сведения о том, что земельный участок образован из земель или земельного участка, государственная собственность на которые не разграничена:	данные отсутствуют
Сведения о наличии земельного спора о местоположении границ земельных участков:	данные отсутствуют
Статус записи об объекте недвижимости:	Сведения об объекте недвижимости имеют статус "актуальные"
Особые отметки:	Для данного земельного участка обеспечен доступ посредством земельного участка (земельных участков) с кадастровым номером (кадастровыми номерами) 89:05:010404:16. Сведения о видах разрешенного использования имеют статус «Актуальные незащищенные». Право (ограничение права, обременение объекта недвижимости) зарегистрировано на данный объект недвижимости с видами разрешенного использования «Для размещения объектов специального назначения». Сведения необходимые для заполнения раздела 4 отсутствуют. Сведения необходимые для заполнения раздела 4.1 отсутствуют. Сведения необходимые для заполнения раздела 4.2 отсутствуют.
Получатель выписки:	Лапина Татьяна Петровна

Государственный регистратор		ФГИС ЕГРН
полное наименование должности	подпись	инициалы, фамилия

М.П.

Раздел 2

Выписка из Единого государственного реестра недвижимости об объекте недвижимости  
Сведения о зарегистрированных правах

Земельный участок			
(вид объекта недвижимости)			
Лист № ____ Раздела <u>2</u>		Всего листов раздела <u>2</u> : ____	
		Всего разделов: ____	
		Всего листов выписки: ____	
30.08.2018 № 99/2018/157019089			
Кадастровый номер:		89:05:010404:5025	
1.	Правообладатель (правообладатели):	1.1.	данные о правообладателе отсутствуют
2.	Вид, номер и дата государственной регистрации права:	2.1.	не зарегистрировано
	Ограничение прав и обременение объекта недвижимости:		
	вид:	Аренда, весь объект	

3.	3.1.1.	дата государственной регистрации:	14.02.2018
		номер государственной регистрации:	89:05:010404:5025-89/008/2018-2
		срок, на который установлено ограничение прав и обременение объекта недвижимости:	с 01.01.2018 по 31.12.2034
		лицо, в пользу которого установлено ограничение прав и обременение объекта недвижимости:	Акционерное общество "Арктическая газовая компания", ИНН: 8904002359
		основание государственной регистрации:	Договор аренды земельных участков от 29.12.2017 №316-17
4.	Договоры участия в долевом строительстве:		не зарегистрировано
5.	Заявленные в судебном порядке права требования:		данные отсутствуют
6.	Сведения о возражении в отношении зарегистрированного права:		данные отсутствуют
7.	Сведения о наличии решения об изъятии объекта недвижимости для государственных и муниципальных нужд:		данные отсутствуют
8.	Сведения о невозможности государственной регистрации без личного участия правообладателя или его законного представителя:		
9.	Правопритязания и сведения о наличии поступивших, но не рассмотренных заявлений о проведении государственной регистрации права (перехода, прекращения права), ограничения права или обременения объекта недвижимости, сделки в отношении объекта недвижимости:		данные отсутствуют
10.	Сведения об осуществлении государственной регистрации сделки, права, ограничения права без необходимого в силу закона согласия третьего лица, органа:		данные отсутствуют
11.	Сведения о невозможности государственной регистрации перехода, прекращения, ограничения права на земельный участок из земель сельскохозяйственного назначения:		

Государственный регистратор		ФГИС ЕГРН
полное наименование должности	подпись	инициалы, фамилия

М.П.

Раздел 3

Выписка из Единого государственного реестра недвижимости об объекте недвижимости  
Описание местоположения земельного участка

<b>Земельный участок</b>			
(вид объекта недвижимости)			
Лист № ____ Раздела <b>3</b>	Всего листов раздела <b>3</b> : ____	Всего разделов: ____	Всего листов выписки: ____
<b>30.08.2018 № 99/2018/157019089</b>			
Кадастровый номер:		<b>89:05:010404:5025</b>	

План (чертеж, схема) земельного участка			
Масштаб 1: данные отсутствуют	Условные обозначения:		

Государственный регистратор		ФГИС ЕГРН
полное наименование должности	подпись	инициалы, фамилия

М.П.

Раздел 3.1

Выписка из Единого государственного реестра недвижимости об объекте недвижимости  
Описание местоположения земельного участка

<b>Земельный участок</b>
--------------------------



(вид объекта недвижимости)			
Лист № ____ Раздела <u>3.1</u>	Всего листов раздела <u>3.1</u> : ____	Всего разделов: ____	Всего листов выписки: ____
<b>30.08.2018 № 99/2018/157019089</b>			
Кадастровый номер:		<b>89:05:010404:5025</b>	

Описание местоположения границ земельного участка							
Номер п/п	Номер точки		Дирекционный угол	Горизонтальное проложение, м	Описание закрепления на местности	Кадастровые номера смежных участков	Сведения об адресах правообладателей смежных земельных участков
	начальная	конечная					
1	2	3	4	5	6	7	8
1	1	2	данные отсутствуют	данные отсутствуют	данные отсутствуют	данные отсутствуют	данные отсутствуют
2	2	3	данные отсутствуют	данные отсутствуют	данные отсутствуют	данные отсутствуют	данные отсутствуют
3	3	4	данные отсутствуют	данные отсутствуют	данные отсутствуют	данные отсутствуют	данные отсутствуют
4	4	5	данные отсутствуют	данные отсутствуют	данные отсутствуют	данные отсутствуют	данные отсутствуют
5	5	6	данные отсутствуют	данные отсутствуют	данные отсутствуют	данные отсутствуют	данные отсутствуют
6	6	7	данные отсутствуют	данные отсутствуют	данные отсутствуют	данные отсутствуют	данные отсутствуют
7	7	8	данные отсутствуют	данные отсутствуют	данные отсутствуют	данные отсутствуют	данные отсутствуют
8	8	9	данные отсутствуют	данные отсутствуют	данные отсутствуют	данные отсутствуют	данные отсутствуют
9	9	10	данные отсутствуют	данные отсутствуют	данные отсутствуют	данные отсутствуют	данные отсутствуют
10	10	11	данные отсутствуют	данные отсутствуют	данные отсутствуют	данные отсутствуют	данные отсутствуют
11	11	12	данные отсутствуют	данные отсутствуют	данные отсутствуют	данные отсутствуют	данные отсутствуют
12	12	1	данные отсутствуют	данные отсутствуют	данные отсутствуют	данные отсутствуют	данные отсутствуют

Государственный регистратор		ФГИС ЕГРН
полное наименование должности	подпись	инициалы, фамилия

М.П.

Раздел 3.2

Выписка из Единого государственного реестра недвижимости об объекте недвижимости  
Описание местоположения земельного участка

<b>Земельный участок</b>			
(вид объекта недвижимости)			
Лист № ____ Раздела <u>3.2</u>	Всего листов раздела <u>3.2</u> : ____	Всего разделов: ____	Всего листов выписки: ____
<b>30.08.2018 № 99/2018/157019089</b>			
Кадастровый номер:		<b>89:05:010404:5025</b>	

Сведения о характерных точках границы земельного участка				
Система координат: Пулковский район				
Зона №				
Номер точки	Координаты		Описание закрепления на местности	Средняя квадратическая погрешность определения координат характерных точек границ земельного участка, м
	X	Y		
1	2	3	4	5
1	7338592.23	4528849.62	данные отсутствуют	0.2
2	7338604.79	4528859.95	данные отсутствуют	0.2
3	7338631.15	4528867.41	данные отсутствуют	0.2
4	7338671.02	4528876.73	данные отсутствуют	0.2
5	7338710.7	4528884.35	данные отсутствуют	0.2
6	7338709.03	4528891.56	данные отсутствуют	0.2
7	7338686.26	4528891.56	данные отсутствуют	0.2

Выписка из ЕГРН об объекте недвижимости

8	7338663.75	4528888.9	данные отсутствуют	0.2
9	7338654.82	4528888.61	данные отсутствуют	0.2
10	7338632.36	4528878.96	данные отсутствуют	0.2
11	7338598.09	4528870.81	данные отсутствуют	0.2
12	7338581.31	4528868.35	данные отсутствуют	0.2

Государственный регистратор		ФГИС ЕГРН
полное наименование должности	подпись	инициалы, фамилия

М.П.



## ФГИС ЕГРН

полное наименование органа регистрации прав

Раздел 1

Выписка из Единого государственного реестра недвижимости об объекте недвижимости

## Сведения о характеристиках объекта недвижимости

На основании запроса от 30.08.2018 г., поступившего на рассмотрение 30.08.2018 г., сообщаем, что согласно записям Единого государственного реестра недвижимости:

<b>Земельный участок</b>			
(вид объекта недвижимости)			
Лист № ____ Раздела <b>1</b>	Всего листов раздела <b>1</b> : ____	Всего разделов: ____	Всего листов выписки: ____
<b>30.08.2018 № 99/2018/157008720</b>			
Кадастровый номер:		<b>89:05:010404:5026</b>	

Номер кадастрового квартала:	89:05:010404
Дата присвоения кадастрового номера:	31.07.2012
Ранее присвоенный государственный учетный номер:	данные отсутствуют
Адрес:	Ямало-Ненецкий автономный округ, р-н Пуровский, Яро-Яхинский лицензионный участок
Площадь:	79574 +/- 197 кв. м
Кадастровая стоимость, руб.:	9548.88
Кадастровые номера расположенных в пределах земельного участка объектов недвижимости:	89:05:010404:5321, 89:05:010404:5335, 89:05:010404:5373
Кадастровые номера объектов недвижимости, из которых образован объект недвижимости:	данные отсутствуют
Кадастровые номера образованных объектов недвижимости:	данные отсутствуют
Сведения о включении объекта недвижимости в состав предприятия как имущественного комплекса:	

Государственный регистратор		ФГИС ЕГРН
полное наименование должности	подпись	инициалы, фамилия

М.П.

Раздел 1

Выписка из Единого государственного реестра недвижимости об объекте недвижимости

## Сведения о характеристиках объекта недвижимости

<b>Земельный участок</b>			
(вид объекта недвижимости)			
Лист № ____ Раздела <b>1</b>	Всего листов раздела <b>1</b> : ____	Всего разделов: ____	Всего листов выписки: ____
<b>30.08.2018 № 99/2018/157008720</b>			
Кадастровый номер:		<b>89:05:010404:5026</b>	

Категория земель:	Земли промышленности, энергетики, транспорта, связи, радиовещания, телевидения, информатики, земли для обеспечения космической деятельности, земли обороны, безопасности и земли иного специального назначения
Виды разрешенного использования:	под размещение объектов разработки Яро-Яхинского месторождения
Сведения о кадастровом инженере:	Кравченко Антон Евгеньевич №77-11-303, ООО "СП-Гео"
Сведения о лесах, водных объектах и об иных природных объектах, расположенных в пределах земельного участка:	данные отсутствуют
Сведения о том, что земельный участок полностью или частично расположен в границах зоны с особыми условиями использования территории или территории объекта культурного наследия	данные отсутствуют
Сведения о том, что земельный участок расположен в границах особой экономической зоны, территории опережающего социально-экономического развития, зоны территориального развития в Российской Федерации, игровой зоны:	данные отсутствуют
Сведения о том, что земельный участок расположен в границах особо охраняемой природной территории, охотничьих угодий, лесничеств, лесопарков:	данные отсутствуют
Сведения о результатах проведения государственного земельного надзора:	данные отсутствуют

Сведения о расположении земельного участка в границах территории, в отношении которой утвержден проект межевания территории:	данные отсутствуют
--	--------------------

Государственный регистратор		ФГИС ЕГРН
полное наименование должности	подпись	инициалы, фамилия

М.П.

Раздел 1

Выписка из Единого государственного реестра недвижимости об объекте недвижимости  
Сведения о характеристиках объекта недвижимости

<b>Земельный участок</b>			
(вид объекта недвижимости)			
Лист № ____ Раздела <b>1</b>	Всего листов раздела <b>1</b> : ____	Всего разделов: ____	Всего листов выписки: ____
<b>30.08.2018 № 99/2018/157008720</b>			
Кадастровый номер:		<b>89:05:010404:5026</b>	

Условный номер земельного участка:	данные отсутствуют
Сведения о принятии акта и (или) заключения договора, предусматривающих предоставление в соответствии с земельным законодательством исполнительным органом государственной власти или органом местного самоуправления находящегося в государственной или муниципальной собственности земельного участка для строительства наемного дома социального использования или наемного дома коммерческого использования:	данные отсутствуют
Сведения о том, что земельный участок или земельные участки образованы на основании решения об изъятии земельного участка и (или) расположенного на нем объекта недвижимости для государственных или муниципальных нужд:	данные отсутствуют
Сведения о том, что земельный участок образован из земель или земельного участка, государственная собственность на которые не разграничена:	данные отсутствуют
Сведения о наличии земельного спора о местоположении границ земельных участков:	данные отсутствуют
Статус записи об объекте недвижимости:	Сведения об объекте недвижимости имеют статус "актуальные"
Особые отметки:	Граница земельного участка состоит из 2 контуров. Для данного земельного участка обеспечен доступ посредством земельного участка (земельных участков) с кадастровым номером (кадастровыми номерами) 89:05:010404:26., 89:05:010404:28. Посредством данного земельного участка обеспечен доступ к земельному участку (земельным участкам) с кадастровым номером (кадастровыми номерами) 89:05:010404:5171. Сведения о видах разрешенного использования имеют статус «Актуальные незасвидетельствованные». Право (ограничение права, обременение объекта недвижимости) зарегистрировано на данный объект недвижимости с видами разрешенного использования «Для размещения объектов специального назначения». Состав земельного участка: 1) №1 площадь: 931.82 кв.м 2) №2 площадь: 78642.48 кв.м Сведения необходимые для заполнения раздела 4 отсутствуют. Сведения необходимые для заполнения раздела 4.1 отсутствуют. Сведения необходимые для заполнения раздела 4.2 отсутствуют.
Получатель выписки:	Лапина Татьяна Петровна

Государственный регистратор		ФГИС ЕГРН
полное наименование должности	подпись	инициалы, фамилия

М.П.

Раздел 2

Выписка из Единого государственного реестра недвижимости об объекте недвижимости  
Сведения о зарегистрированных правах

<b>Земельный участок</b>			
(вид объекта недвижимости)			
Лист № ____ Раздела <b>2</b>	Всего листов раздела <b>2</b> : ____	Всего разделов: ____	Всего листов выписки: ____
<b>30.08.2018 № 99/2018/157008720</b>			

Кадастровый номер:		89:05:010404:5026
1.	Правообладатель (правообладатели):	1.1. данные о правообладателе отсутствуют
2.	Вид, номер и дата государственной регистрации права:	2.1. не зарегистрировано
3.	Ограничение прав и обременение объекта недвижимости:	
	вид:	Аренда, весь объект
	дата государственной регистрации:	14.02.2018
	номер государственной регистрации:	89:05:010404:5026-89/008/2018-2
	срок, на который установлено ограничение прав и обременение объекта недвижимости:	с 01.01.2018 по 31.12.2034
	лицо, в пользу которого установлено ограничение прав и обременение объекта недвижимости:	Акционерное общество "Арктическая газовая компания", ИНН: 8904002359
	основание государственной регистрации:	Договор аренды земельных участков от 29.12.2017 №316-17
4.	Договоры участия в долевом строительстве:	не зарегистрировано
5.	Заявленные в судебном порядке права требования:	данные отсутствуют
6.	Сведения о возражении в отношении зарегистрированного права:	данные отсутствуют
7.	Сведения о наличии решения об изъятии объекта недвижимости для государственных и муниципальных нужд:	данные отсутствуют
8.	Сведения о невозможности государственной регистрации без личного участия правообладателя или его законного представителя:	
9.	Правопритязания и сведения о наличии поступивших, но не рассмотренных заявлений о проведении государственной регистрации права (перехода, прекращения права), ограничения права или обременения объекта недвижимости, сделки в отношении объекта недвижимости:	данные отсутствуют
10.	Сведения об осуществлении государственной регистрации сделки, права, ограничения права без необходимого в силу закона согласия третьего лица, органа:	данные отсутствуют
11.	Сведения о невозможности государственной регистрации перехода, прекращения, ограничения права на земельный участок из земель сельскохозяйственного назначения:	

Государственный регистратор		ФГИС ЕГРН
полное наименование должности	подпись	инициалы, фамилия

М.П.

Раздел 3

Выписка из Единого государственного реестра недвижимости об объекте недвижимости  
Описание местоположения земельного участка

<b>Земельный участок</b>			
(вид объекта недвижимости)			
Лист № ____ Раздела <u>3</u>	Всего листов раздела <u>3</u> : ____	Всего разделов: ____	Всего листов выписки: ____
<b>30.08.2018 № 99/2018/157008720</b>			
Кадастровый номер:		<b>89:05:010404:5026</b>	

План (чертеж, схема) земельного участка			
Масштаб 1: данные отсутствуют	Условные обозначения:		

Государственный регистратор		ФГИС ЕГРН
полное наименование должности	подпись	инициалы, фамилия

М.П.

Выписка из Единого государственного реестра недвижимости об объекте недвижимости  
Описание местоположения земельного участка

<b>Земельный участок</b>			
(вид объекта недвижимости)			
Лист № ____ Раздела <b>3</b>	Всего листов раздела <b>3</b> : ____	Всего разделов: ____	Всего листов выписки: ____
<b>30.08.2018 № 99/2018/157008720</b>			
Кадастровый номер:		<b>89:05:010404:5026</b>	

План (чертеж, схема) земельного участка			
Масштаб 1: данные отсутствуют	Условные обозначения:		

Государственный регистратор		ФГИС ЕГРН
полное наименование должности	подпись	инициалы, фамилия

М.П.

Выписка из Единого государственного реестра недвижимости об объекте недвижимости  
Описание местоположения земельного участка

<b>Земельный участок</b>			
(вид объекта недвижимости)			
Лист № ____ Раздела <b>3</b>	Всего листов раздела <b>3</b> : ____	Всего разделов: ____	Всего листов выписки: ____
<b>30.08.2018 № 99/2018/157008720</b>			
Кадастровый номер:		<b>89:05:010404:5026</b>	

План (чертеж, схема) земельного участка			
Масштаб 1: данные отсутствуют	Условные обозначения:		

Государственный регистратор		ФГИС ЕГРН
полное наименование должности	подпись	инициалы, фамилия

М.П.

Выписка из Единого государственного реестра недвижимости об объекте недвижимости  
Описание местоположения земельного участка

<b>Земельный участок</b>			
(вид объекта недвижимости)			
Лист № ____ Раздела <b>3.1</b>	Всего листов раздела <b>3.1</b> : ____	Всего разделов: ____	Всего листов выписки: ____
<b>30.08.2018 № 99/2018/157008720</b>			
Кадастровый номер:		<b>89:05:010404:5026</b>	

Описание местоположения границ земельного участка							
Номер п/п	Номер точки		Дирекционный угол	Горизонтальное проложение, м	Описание закрепления на местности	Кадастровые номера смежных участков	Сведения об адресах правообладателей смежных земельных участков
	начальная	конечная					
1	2	3	4	5	6	7	8
1	1	2	данные отсутствуют	данные отсутствуют	данные отсутствуют	данные отсутствуют	данные отсутствуют
2	2	3	данные отсутствуют	данные отсутствуют	данные отсутствуют	данные отсутствуют	данные отсутствуют
3	3	4	данные отсутствуют	данные отсутствуют	данные отсутствуют	данные отсутствуют	данные отсутствуют
4	4	5	данные отсутствуют	данные отсутствуют	данные отсутствуют	данные отсутствуют	данные отсутствуют
5	5	6	данные отсутствуют	данные отсутствуют	данные отсутствуют	данные отсутствуют	данные отсутствуют
6	6	7	данные отсутствуют	данные отсутствуют	данные отсутствуют	данные отсутствуют	данные отсутствуют
7	7	8	данные отсутствуют	данные отсутствуют	данные отсутствуют	данные отсутствуют	данные отсутствуют
8	8	1	данные отсутствуют	данные отсутствуют	данные отсутствуют	данные отсутствуют	данные отсутствуют
9	10	11	данные отсутствуют	данные отсутствуют	данные отсутствуют	данные отсутствуют	данные отсутствуют
10	11	12	данные отсутствуют	данные отсутствуют	данные отсутствуют	данные отсутствуют	данные отсутствуют
11	12	13	данные отсутствуют	данные отсутствуют	данные отсутствуют	данные отсутствуют	данные отсутствуют
12	13	14	данные отсутствуют	данные отсутствуют	данные отсутствуют	данные отсутствуют	данные отсутствуют
13	14	15	данные отсутствуют	данные отсутствуют	данные отсутствуют	данные отсутствуют	данные отсутствуют
14	15	16	данные отсутствуют	данные отсутствуют	данные отсутствуют	данные отсутствуют	данные отсутствуют
15	16	17	данные отсутствуют	данные отсутствуют	данные отсутствуют	данные отсутствуют	данные отсутствуют

Государственный регистратор		ФГИС ЕГРН
полное наименование должности	подпись	инициалы, фамилия

М.П.

Раздел 3.1

Выписка из Единого государственного реестра недвижимости об объекте недвижимости  
Описание местоположения земельного участка

<b>Земельный участок</b>			
(вид объекта недвижимости)			
Лист № ____ Раздела <b>3.1</b>	Всего листов раздела <b>3.1</b> : ____	Всего разделов: ____	Всего листов выписки: ____
<b>30.08.2018 № 99/2018/157008720</b>			
Кадастровый номер:		<b>89:05:010404:5026</b>	

Описание местоположения границ земельного участка							
Номер п/п	Номер точки		Дирекционный угол	Горизонтальное проложение, м	Описание закрепления на местности	Кадастровые номера смежных участков	Сведения об адресах правообладателей смежных земельных участков
	начальная	конечная					
1	2	3	4	5	6	7	8



16	17	18	данные отсутствуют	данные отсутствуют	данные отсутствуют	данные отсутствуют	данные отсутствуют
17	18	19	данные отсутствуют	данные отсутствуют	данные отсутствуют	данные отсутствуют	данные отсутствуют
18	19	20	данные отсутствуют	данные отсутствуют	данные отсутствуют	данные отсутствуют	данные отсутствуют
19	20	21	данные отсутствуют	данные отсутствуют	данные отсутствуют	данные отсутствуют	данные отсутствуют
20	21	22	данные отсутствуют	данные отсутствуют	данные отсутствуют	данные отсутствуют	данные отсутствуют
21	22	23	данные отсутствуют	данные отсутствуют	данные отсутствуют	данные отсутствуют	данные отсутствуют
22	23	24	данные отсутствуют	данные отсутствуют	данные отсутствуют	данные отсутствуют	данные отсутствуют
23	24	25	данные отсутствуют	данные отсутствуют	данные отсутствуют	данные отсутствуют	данные отсутствуют
24	25	26	данные отсутствуют	данные отсутствуют	данные отсутствуют	данные отсутствуют	данные отсутствуют
25	26	27	данные отсутствуют	данные отсутствуют	данные отсутствуют	данные отсутствуют	данные отсутствуют
26	27	28	данные отсутствуют	данные отсутствуют	данные отсутствуют	данные отсутствуют	данные отсутствуют
27	28	29	данные отсутствуют	данные отсутствуют	данные отсутствуют	данные отсутствуют	данные отсутствуют
28	29	30	данные отсутствуют	данные отсутствуют	данные отсутствуют	данные отсутствуют	данные отсутствуют
29	30	31	данные отсутствуют	данные отсутствуют	данные отсутствуют	данные отсутствуют	данные отсутствуют
30	31	32	данные отсутствуют	данные отсутствуют	данные отсутствуют	данные отсутствуют	данные отсутствуют

Государственный регистратор		ФГИС ЕГРН
полное наименование должности	подпись	инициалы, фамилия

М.П.

Раздел 3.1

Выписка из Единого государственного реестра недвижимости об объекте недвижимости  
Описание местоположения земельного участка

<b>Земельный участок</b>			
(вид объекта недвижимости)			
Лист № ____ Раздела <b>3.1</b>	Всего листов раздела <b>3.1</b> : ____	Всего разделов: ____	Всего листов выписки: ____
<b>30.08.2018 № 99/2018/157008720</b>			
Кадастровый номер:		<b>89:05:010404:5026</b>	

Описание местоположения границ земельного участка							
Номер п/п	Номер точки		Дирекционный угол	Горизонтальное проложение, м	Описание закрепления на местности	Кадастровые номера смежных участков	Сведения об адресах правообладателей смежных земельных участков
	начальная	конечная					
1	2	3	4	5	6	7	8
31	32	33	данные отсутствуют	данные отсутствуют	данные отсутствуют	данные отсутствуют	данные отсутствуют
32	33	34	данные отсутствуют	данные отсутствуют	данные отсутствуют	данные отсутствуют	данные отсутствуют
33	34	35	данные отсутствуют	данные отсутствуют	данные отсутствуют	данные отсутствуют	данные отсутствуют
34	35	36	данные отсутствуют	данные отсутствуют	данные отсутствуют	данные отсутствуют	данные отсутствуют
35	36	37	данные отсутствуют	данные отсутствуют	данные отсутствуют	данные отсутствуют	данные отсутствуют
36	37	38	данные отсутствуют	данные отсутствуют	данные отсутствуют	данные отсутствуют	данные отсутствуют
37	38	39	данные отсутствуют	данные отсутствуют	данные отсутствуют	данные отсутствуют	данные отсутствуют

38	39	40	данные отсутствуют	данные отсутствуют	данные отсутствуют	данные отсутствуют	данные отсутствуют
39	40	41	данные отсутствуют	данные отсутствуют	данные отсутствуют	данные отсутствуют	данные отсутствуют
40	41	42	данные отсутствуют	данные отсутствуют	данные отсутствуют	данные отсутствуют	данные отсутствуют
41	42	43	данные отсутствуют	данные отсутствуют	данные отсутствуют	данные отсутствуют	данные отсутствуют
42	43	44	данные отсутствуют	данные отсутствуют	данные отсутствуют	данные отсутствуют	данные отсутствуют
43	44	45	данные отсутствуют	данные отсутствуют	данные отсутствуют	данные отсутствуют	данные отсутствуют
44	45	46	данные отсутствуют	данные отсутствуют	данные отсутствуют	данные отсутствуют	данные отсутствуют
45	46	47	данные отсутствуют	данные отсутствуют	данные отсутствуют	данные отсутствуют	данные отсутствуют

Государственный регистратор		ФГИС ЕГРН
полное наименование должности	подпись	инициалы, фамилия

М.П.

Раздел 3.1

Выписка из Единого государственного реестра недвижимости об объекте недвижимости  
Описание местоположения земельного участка

<b>Земельный участок</b>			
(вид объекта недвижимости)			
Лист № ____ Раздела <b>3.1</b>	Всего листов раздела <b>3.1</b> : ____	Всего разделов: ____	Всего листов выписки: ____
<b>30.08.2018 № 99/2018/157008720</b>			
Кадастровый номер:		<b>89:05:010404:5026</b>	

Описание местоположения границ земельного участка							
Номер п/п	Номер точки		Дирекционный угол	Горизонтальное проложение, м	Описание закрепления на местности	Кадастровые номера смежных участков	Сведения об адресах правообладателей смежных земельных участков
	начальная	конечная					
1	2	3	4	5	6	7	8
46	47	48	данные отсутствуют	данные отсутствуют	данные отсутствуют	данные отсутствуют	данные отсутствуют
47	48	49	данные отсутствуют	данные отсутствуют	данные отсутствуют	данные отсутствуют	данные отсутствуют
48	49	50	данные отсутствуют	данные отсутствуют	данные отсутствуют	данные отсутствуют	данные отсутствуют
49	50	51	данные отсутствуют	данные отсутствуют	данные отсутствуют	данные отсутствуют	данные отсутствуют
50	51	52	данные отсутствуют	данные отсутствуют	данные отсутствуют	данные отсутствуют	данные отсутствуют
51	52	53	данные отсутствуют	данные отсутствуют	данные отсутствуют	данные отсутствуют	данные отсутствуют
52	53	54	данные отсутствуют	данные отсутствуют	данные отсутствуют	данные отсутствуют	данные отсутствуют
53	54	55	данные отсутствуют	данные отсутствуют	данные отсутствуют	данные отсутствуют	данные отсутствуют
54	55	56	данные отсутствуют	данные отсутствуют	данные отсутствуют	данные отсутствуют	данные отсутствуют
55	56	57	данные отсутствуют	данные отсутствуют	данные отсутствуют	данные отсутствуют	данные отсутствуют
56	57	58	данные отсутствуют	данные отсутствуют	данные отсутствуют	данные отсутствуют	данные отсутствуют
57	58	59	данные отсутствуют	данные отсутствуют	данные отсутствуют	данные отсутствуют	данные отсутствуют
58	59	60	данные отсутствуют	данные отсутствуют	данные отсутствуют	данные отсутствуют	данные отсутствуют
59	60	61	данные отсутствуют	данные отсутствуют	данные отсутствуют	данные отсутствуют	данные отсутствуют



60	61	62	данные отсутствуют	данные отсутствуют	данные отсутствуют	данные отсутствуют	данные отсутствуют
----	----	----	-----------------------	-----------------------	--------------------	--------------------	--------------------

Государственный регистратор		ФГИС ЕГРН
полное наименование должности	подпись	инициалы, фамилия

М.П.

Раздел 3.1

Выписка из Единого государственного реестра недвижимости об объекте недвижимости  
Описание местоположения земельного участка

<b>Земельный участок</b>			
(вид объекта недвижимости)			
Лист № ____ Раздела <b>3.1</b>	Всего листов раздела <b>3.1</b> : ____	Всего разделов: ____	Всего листов выписки: ____
<b>30.08.2018 № 99/2018/157008720</b>			
Кадастровый номер:		<b>89:05:010404:5026</b>	

Описание местоположения границ земельного участка							
Номер п/п	Номер точки		Дирекционный угол	Горизонтальное прложение, м	Описание закрепления на местности	Кадастровые номера смежных участков	Сведения об адресах правообладателей смежных земельных участков
	начальная	конечная					
1	2	3	4	5	6	7	8
61	62	63	данные отсутствуют	данные отсутствуют	данные отсутствуют	данные отсутствуют	данные отсутствуют
62	63	64	данные отсутствуют	данные отсутствуют	данные отсутствуют	данные отсутствуют	данные отсутствуют
63	64	65	данные отсутствуют	данные отсутствуют	данные отсутствуют	данные отсутствуют	данные отсутствуют
64	65	66	данные отсутствуют	данные отсутствуют	данные отсутствуют	данные отсутствуют	данные отсутствуют
65	66	67	данные отсутствуют	данные отсутствуют	данные отсутствуют	данные отсутствуют	данные отсутствуют
66	67	68	данные отсутствуют	данные отсутствуют	данные отсутствуют	данные отсутствуют	данные отсутствуют
67	68	69	данные отсутствуют	данные отсутствуют	данные отсутствуют	данные отсутствуют	данные отсутствуют
68	69	70	данные отсутствуют	данные отсутствуют	данные отсутствуют	данные отсутствуют	данные отсутствуют
69	70	71	данные отсутствуют	данные отсутствуют	данные отсутствуют	данные отсутствуют	данные отсутствуют
70	71	72	данные отсутствуют	данные отсутствуют	данные отсутствуют	данные отсутствуют	данные отсутствуют
71	72	73	данные отсутствуют	данные отсутствуют	данные отсутствуют	данные отсутствуют	данные отсутствуют
72	73	74	данные отсутствуют	данные отсутствуют	данные отсутствуют	данные отсутствуют	данные отсутствуют
73	74	75	данные отсутствуют	данные отсутствуют	данные отсутствуют	данные отсутствуют	данные отсутствуют
74	75	76	данные отсутствуют	данные отсутствуют	данные отсутствуют	данные отсутствуют	данные отсутствуют
75	76	77	данные отсутствуют	данные отсутствуют	данные отсутствуют	данные отсутствуют	данные отсутствуют

Государственный регистратор		ФГИС ЕГРН
полное наименование должности	подпись	инициалы, фамилия

М.П.

Раздел 3.1

Выписка из Единого государственного реестра недвижимости об объекте недвижимости  
Описание местоположения земельного участка

<b>Земельный участок</b>			
(вид объекта недвижимости)			
Лист № ____ Раздела <b>3.1</b>	Всего листов раздела <b>3.1</b> : ____	Всего разделов: ____	Всего листов выписки: ____

<b>30.08.2018 № 99/2018/157008720</b>
Кадастровый номер: <b>89:05:010404:5026</b>

Описание местоположения границ земельного участка							
Номер п/п	Номер точки		Дирекционный угол	Горизонтальное проложение, м	Описание закрепления на местности	Кадастровые номера смежных участков	Сведения об адресах правообладателей смежных земельных участков
	начальная	конечная					
1	2	3	4	5	6	7	8
76	77	78	данные отсутствуют	данные отсутствуют	данные отсутствуют	данные отсутствуют	данные отсутствуют
77	78	79	данные отсутствуют	данные отсутствуют	данные отсутствуют	данные отсутствуют	данные отсутствуют
78	79	80	данные отсутствуют	данные отсутствуют	данные отсутствуют	данные отсутствуют	данные отсутствуют
79	80	81	данные отсутствуют	данные отсутствуют	данные отсутствуют	данные отсутствуют	данные отсутствуют
80	81	82	данные отсутствуют	данные отсутствуют	данные отсутствуют	данные отсутствуют	данные отсутствуют
81	82	83	данные отсутствуют	данные отсутствуют	данные отсутствуют	данные отсутствуют	данные отсутствуют
82	83	84	данные отсутствуют	данные отсутствуют	данные отсутствуют	данные отсутствуют	данные отсутствуют
83	84	85	данные отсутствуют	данные отсутствуют	данные отсутствуют	данные отсутствуют	данные отсутствуют
84	85	86	данные отсутствуют	данные отсутствуют	данные отсутствуют	данные отсутствуют	данные отсутствуют
85	86	87	данные отсутствуют	данные отсутствуют	данные отсутствуют	данные отсутствуют	данные отсутствуют
86	87	88	данные отсутствуют	данные отсутствуют	данные отсутствуют	данные отсутствуют	данные отсутствуют
87	88	89	данные отсутствуют	данные отсутствуют	данные отсутствуют	данные отсутствуют	данные отсутствуют
88	89	90	данные отсутствуют	данные отсутствуют	данные отсутствуют	данные отсутствуют	данные отсутствуют
89	90	91	данные отсутствуют	данные отсутствуют	данные отсутствуют	данные отсутствуют	данные отсутствуют
90	91	92	данные отсутствуют	данные отсутствуют	данные отсутствуют	данные отсутствуют	данные отсутствуют

Государственный регистратор		ФГИС ЕГРН
полное наименование должности	подпись	инициалы, фамилия

М.П.

Раздел 3.1

Выписка из Единого государственного реестра недвижимости об объекте недвижимости  
Описание местоположения земельного участка

<b>Земельный участок</b>			
(вид объекта недвижимости)			
Лист № ____ Раздела <b>3.1</b>	Всего листов раздела <b>3.1</b> : ____	Всего разделов: ____	Всего листов выписки: ____
<b>30.08.2018 № 99/2018/157008720</b>			
Кадастровый номер:		<b>89:05:010404:5026</b>	

Описание местоположения границ земельного участка							
Номер п/п	Номер точки		Дирекционный угол	Горизонтальное проложение, м	Описание закрепления на местности	Кадастровые номера смежных участков	Сведения об адресах правообладателей смежных земельных участков
	начальная	конечная					
1	2	3	4	5	6	7	8
91	92	93	данные отсутствуют	данные отсутствуют	данные отсутствуют	данные отсутствуют	данные отсутствуют
92	93	94	данные отсутствуют	данные отсутствуют	данные отсутствуют	данные отсутствуют	данные отсутствуют

93	94	95	данные отсутствуют	данные отсутствуют	данные отсутствуют	данные отсутствуют	данные отсутствуют
94	95	96	данные отсутствуют	данные отсутствуют	данные отсутствуют	данные отсутствуют	данные отсутствуют
95	96	97	данные отсутствуют	данные отсутствуют	данные отсутствуют	данные отсутствуют	данные отсутствуют
96	97	98	данные отсутствуют	данные отсутствуют	данные отсутствуют	данные отсутствуют	данные отсутствуют
97	98	99	данные отсутствуют	данные отсутствуют	данные отсутствуют	данные отсутствуют	данные отсутствуют
98	99	100	данные отсутствуют	данные отсутствуют	данные отсутствуют	данные отсутствуют	данные отсутствуют
99	100	101	данные отсутствуют	данные отсутствуют	данные отсутствуют	данные отсутствуют	данные отсутствуют
100	101	102	данные отсутствуют	данные отсутствуют	данные отсутствуют	данные отсутствуют	данные отсутствуют
101	102	103	данные отсутствуют	данные отсутствуют	данные отсутствуют	данные отсутствуют	данные отсутствуют
102	103	104	данные отсутствуют	данные отсутствуют	данные отсутствуют	данные отсутствуют	данные отсутствуют
103	104	105	данные отсутствуют	данные отсутствуют	данные отсутствуют	данные отсутствуют	данные отсутствуют
104	105	106	данные отсутствуют	данные отсутствуют	данные отсутствуют	данные отсутствуют	данные отсутствуют
105	106	107	данные отсутствуют	данные отсутствуют	данные отсутствуют	данные отсутствуют	данные отсутствуют

Государственный регистратор		ФГИС ЕГРН
полное наименование должности	подпись	инициалы, фамилия

М.П.

Раздел 3.1

Выписка из Единого государственного реестра недвижимости об объекте недвижимости  
Описание местоположения земельного участка

<b>Земельный участок</b>			
(вид объекта недвижимости)			
Лист № ____ Раздела <b>3.1</b>	Всего листов раздела <b>3.1</b> : ____	Всего разделов: ____	Всего листов выписки: ____
<b>30.08.2018 № 99/2018/157008720</b>			
Кадастровый номер:		<b>89:05:010404:5026</b>	

Описание местоположения границ земельного участка							
Номер п/п	Номер точки		Дирекционный угол	Горизонтальное проложение, м	Описание закрепления на местности	Кадастровые номера смежных участков	Сведения об адресах правообладателей смежных земельных участков
	начальная	конечная					
1	2	3	4	5	6	7	8
106	107	108	данные отсутствуют	данные отсутствуют	данные отсутствуют	данные отсутствуют	данные отсутствуют
107	108	109	данные отсутствуют	данные отсутствуют	данные отсутствуют	данные отсутствуют	данные отсутствуют
108	109	110	данные отсутствуют	данные отсутствуют	данные отсутствуют	данные отсутствуют	данные отсутствуют
109	110	111	данные отсутствуют	данные отсутствуют	данные отсутствуют	данные отсутствуют	данные отсутствуют
110	111	112	данные отсутствуют	данные отсутствуют	данные отсутствуют	данные отсутствуют	данные отсутствуют
111	112	113	данные отсутствуют	данные отсутствуют	данные отсутствуют	данные отсутствуют	данные отсутствуют
112	113	114	данные отсутствуют	данные отсутствуют	данные отсутствуют	данные отсутствуют	данные отсутствуют
113	114	115	данные отсутствуют	данные отсутствуют	данные отсутствуют	данные отсутствуют	данные отсутствуют
114	115	116	данные отсутствуют	данные отсутствуют	данные отсутствуют	данные отсутствуют	данные отсутствуют

115	116	117	данные отсутствуют	данные отсутствуют	данные отсутствуют	данные отсутствуют	данные отсутствуют
116	117	118	данные отсутствуют	данные отсутствуют	данные отсутствуют	данные отсутствуют	данные отсутствуют
117	118	119	данные отсутствуют	данные отсутствуют	данные отсутствуют	данные отсутствуют	данные отсутствуют
118	119	120	данные отсутствуют	данные отсутствуют	данные отсутствуют	данные отсутствуют	данные отсутствуют
119	120	121	данные отсутствуют	данные отсутствуют	данные отсутствуют	данные отсутствуют	данные отсутствуют
120	121	122	данные отсутствуют	данные отсутствуют	данные отсутствуют	данные отсутствуют	данные отсутствуют

Государственный регистратор		ФГИС ЕГРН
полное наименование должности	подпись	инициалы, фамилия

М.П.

Раздел 3.1

Выписка из Единого государственного реестра недвижимости об объекте недвижимости  
Описание местоположения земельного участка

<b>Земельный участок</b>			
(вид объекта недвижимости)			
Лист № ____ Раздела <b>3.1</b>	Всего листов раздела <b>3.1</b> : ____	Всего разделов: ____	Всего листов выписки: ____
<b>30.08.2018 № 99/2018/157008720</b>			
Кадастровый номер:		<b>89:05:010404:5026</b>	

Описание местоположения границ земельного участка							
Номер п/п	Номер точки		Дирекционный угол	Горизонтальное проложение, м	Описание закрепления на местности	Кадастровые номера смежных участков	Сведения об адресах правообладателей смежных земельных участков
	начальная	конечная					
1	2	3	4	5	6	7	8
121	122	123	данные отсутствуют	данные отсутствуют	данные отсутствуют	данные отсутствуют	данные отсутствуют
122	123	124	данные отсутствуют	данные отсутствуют	данные отсутствуют	данные отсутствуют	данные отсутствуют
123	124	125	данные отсутствуют	данные отсутствуют	данные отсутствуют	данные отсутствуют	данные отсутствуют
124	125	126	данные отсутствуют	данные отсутствуют	данные отсутствуют	данные отсутствуют	данные отсутствуют
125	126	127	данные отсутствуют	данные отсутствуют	данные отсутствуют	данные отсутствуют	данные отсутствуют
126	127	128	данные отсутствуют	данные отсутствуют	данные отсутствуют	данные отсутствуют	данные отсутствуют
127	128	129	данные отсутствуют	данные отсутствуют	данные отсутствуют	данные отсутствуют	данные отсутствуют
128	129	130	данные отсутствуют	данные отсутствуют	данные отсутствуют	данные отсутствуют	данные отсутствуют
129	130	131	данные отсутствуют	данные отсутствуют	данные отсутствуют	данные отсутствуют	данные отсутствуют
130	131	132	данные отсутствуют	данные отсутствуют	данные отсутствуют	данные отсутствуют	данные отсутствуют
131	132	133	данные отсутствуют	данные отсутствуют	данные отсутствуют	данные отсутствуют	данные отсутствуют
132	133	134	данные отсутствуют	данные отсутствуют	данные отсутствуют	данные отсутствуют	данные отсутствуют
133	134	135	данные отсутствуют	данные отсутствуют	данные отсутствуют	данные отсутствуют	данные отсутствуют
134	135	136	данные отсутствуют	данные отсутствуют	данные отсутствуют	данные отсутствуют	данные отсутствуют
135	136	137	данные отсутствуют	данные отсутствуют	данные отсутствуют	данные отсутствуют	данные отсутствуют

Государственный регистратор		ФГИС ЕГРН
-----------------------------	--	-----------



полное наименование должности	подпись	инициалы, фамилия
-------------------------------	---------	-------------------

М.П.

Раздел 3.1

Выписка из Единого государственного реестра недвижимости об объекте недвижимости  
Описание местоположения земельного участка

<b>Земельный участок</b>			
(вид объекта недвижимости)			
Лист № ____ Раздела <b>3.1</b>	Всего листов раздела <b>3.1</b> : ____	Всего разделов: ____	Всего листов выписки: ____
<b>30.08.2018 № 99/2018/157008720</b>			
Кадастровый номер:		<b>89:05:010404:5026</b>	

Описание местоположения границ земельного участка							
Номер п/п	Номер точки		Дирекционный угол	Горизонтальное проложение, м	Описание закрепления на местности	Кадастровые номера смежных участков	Сведения об адресах правообладателей смежных земельных участков
	начальная	конечная					
1	2	3	4	5	6	7	8
136	137	138	данные отсутствуют	данные отсутствуют	данные отсутствуют	данные отсутствуют	данные отсутствуют
137	138	139	данные отсутствуют	данные отсутствуют	данные отсутствуют	данные отсутствуют	данные отсутствуют
138	139	140	данные отсутствуют	данные отсутствуют	данные отсутствуют	данные отсутствуют	данные отсутствуют
139	140	141	данные отсутствуют	данные отсутствуют	данные отсутствуют	данные отсутствуют	данные отсутствуют
140	141	142	данные отсутствуют	данные отсутствуют	данные отсутствуют	данные отсутствуют	данные отсутствуют
141	142	143	данные отсутствуют	данные отсутствуют	данные отсутствуют	данные отсутствуют	данные отсутствуют
142	143	144	данные отсутствуют	данные отсутствуют	данные отсутствуют	данные отсутствуют	данные отсутствуют
143	144	145	данные отсутствуют	данные отсутствуют	данные отсутствуют	данные отсутствуют	данные отсутствуют
144	145	146	данные отсутствуют	данные отсутствуют	данные отсутствуют	данные отсутствуют	данные отсутствуют
145	146	147	данные отсутствуют	данные отсутствуют	данные отсутствуют	данные отсутствуют	данные отсутствуют
146	147	148	данные отсутствуют	данные отсутствуют	данные отсутствуют	данные отсутствуют	данные отсутствуют
147	148	149	данные отсутствуют	данные отсутствуют	данные отсутствуют	данные отсутствуют	данные отсутствуют
148	149	150	данные отсутствуют	данные отсутствуют	данные отсутствуют	данные отсутствуют	данные отсутствуют
149	150	151	данные отсутствуют	данные отсутствуют	данные отсутствуют	данные отсутствуют	данные отсутствуют
150	151	152	данные отсутствуют	данные отсутствуют	данные отсутствуют	данные отсутствуют	данные отсутствуют

Государственный регистратор		ФГИС ЕГРН
полное наименование должности	подпись	инициалы, фамилия

М.П.

Раздел 3.1

Выписка из Единого государственного реестра недвижимости об объекте недвижимости  
Описание местоположения земельного участка

<b>Земельный участок</b>			
(вид объекта недвижимости)			
Лист № ____ Раздела <b>3.1</b>	Всего листов раздела <b>3.1</b> : ____	Всего разделов: ____	Всего листов выписки: ____
<b>30.08.2018 № 99/2018/157008720</b>			
Кадастровый номер:		<b>89:05:010404:5026</b>	

Описание местоположения границ земельного участка							
Номер п/п	Номер точки		Дирекционный угол	Горизонтальное проложение, м	Описание закрепления на местности	Кадастровые номера смежных участков	Сведения об адресах правообладателей смежных земельных участков
	начальная	конечная					
1	2	3	4	5	6	7	8
151	152	153	данные отсутствуют	данные отсутствуют	данные отсутствуют	данные отсутствуют	данные отсутствуют
152	153	154	данные отсутствуют	данные отсутствуют	данные отсутствуют	данные отсутствуют	данные отсутствуют
153	154	155	данные отсутствуют	данные отсутствуют	данные отсутствуют	данные отсутствуют	данные отсутствуют
154	155	156	данные отсутствуют	данные отсутствуют	данные отсутствуют	данные отсутствуют	данные отсутствуют
155	156	157	данные отсутствуют	данные отсутствуют	данные отсутствуют	данные отсутствуют	данные отсутствуют
156	157	158	данные отсутствуют	данные отсутствуют	данные отсутствуют	данные отсутствуют	данные отсутствуют
157	158	159	данные отсутствуют	данные отсутствуют	данные отсутствуют	данные отсутствуют	данные отсутствуют
158	159	160	данные отсутствуют	данные отсутствуют	данные отсутствуют	данные отсутствуют	данные отсутствуют
159	160	161	данные отсутствуют	данные отсутствуют	данные отсутствуют	данные отсутствуют	данные отсутствуют
160	161	162	данные отсутствуют	данные отсутствуют	данные отсутствуют	данные отсутствуют	данные отсутствуют
161	162	163	данные отсутствуют	данные отсутствуют	данные отсутствуют	данные отсутствуют	данные отсутствуют
162	163	164	данные отсутствуют	данные отсутствуют	данные отсутствуют	данные отсутствуют	данные отсутствуют
163	164	165	данные отсутствуют	данные отсутствуют	данные отсутствуют	данные отсутствуют	данные отсутствуют
164	165	166	данные отсутствуют	данные отсутствуют	данные отсутствуют	данные отсутствуют	данные отсутствуют
165	166	167	данные отсутствуют	данные отсутствуют	данные отсутствуют	данные отсутствуют	данные отсутствуют

Государственный регистратор		ФГИС ЕГРН
полное наименование должности	подпись	инициалы, фамилия

М.П.

Раздел 3.1

Выписка из Единого государственного реестра недвижимости об объекте недвижимости  
Описание местоположения земельного участка

<b>Земельный участок</b>			
(вид объекта недвижимости)			
Лист № ____ Раздела <b>3.1</b>	Всего листов раздела <b>3.1</b> : ____	Всего разделов: ____	Всего листов выписки: ____
<b>30.08.2018 № 99/2018/157008720</b>			
Кадастровый номер:		<b>89:05:010404:5026</b>	

Описание местоположения границ земельного участка							
Номер п/п	Номер точки		Дирекционный угол	Горизонтальное проложение, м	Описание закрепления на местности	Кадастровые номера смежных участков	Сведения об адресах правообладателей смежных земельных участков
	начальная	конечная					
1	2	3	4	5	6	7	8
166	167	168	данные отсутствуют	данные отсутствуют	данные отсутствуют	данные отсутствуют	данные отсутствуют
167	168	169	данные отсутствуют	данные отсутствуют	данные отсутствуют	данные отсутствуют	данные отсутствуют
168	169	170	данные отсутствуют	данные отсутствуют	данные отсутствуют	данные отсутствуют	данные отсутствуют
169	170	171	данные отсутствуют	данные отсутствуют	данные отсутствуют	данные отсутствуют	данные отсутствуют



170	171	172	данные отсутствуют	данные отсутствуют	данные отсутствуют	данные отсутствуют	данные отсутствуют
171	172	173	данные отсутствуют	данные отсутствуют	данные отсутствуют	данные отсутствуют	данные отсутствуют
172	173	174	данные отсутствуют	данные отсутствуют	данные отсутствуют	данные отсутствуют	данные отсутствуют
173	174	175	данные отсутствуют	данные отсутствуют	данные отсутствуют	данные отсутствуют	данные отсутствуют
174	175	10	данные отсутствуют	данные отсутствуют	данные отсутствуют	данные отсутствуют	данные отсутствуют

Государственный регистратор		ФГИС ЕГРН
полное наименование должности	подпись	инициалы, фамилия

М.П.

Раздел 3.2

Выписка из Единого государственного реестра недвижимости об объекте недвижимости  
Описание местоположения земельного участка

<b>Земельный участок</b>			
(вид объекта недвижимости)			
Лист № ____ Раздела <b>3.2</b>	Всего листов раздела <b>3.2</b> : ____	Всего разделов: ____	Всего листов выписки: ____
<b>30.08.2018 № 99/2018/157008720</b>			
Кадастровый номер:		<b>89:05:010404:5026</b>	

Сведения о характерных точках границы земельного участка				
Система координат: Зона №				
Номер точки	Координаты		Описание закрепления на местности	Средняя квадратическая погрешность определения координат характерных точек границ земельного участка, м
	X	Y		
1	2	3	4	5
1	7340148.17	4527508.64	данные отсутствуют	0.2
2	7340142.58	4527521.53	данные отсутствуют	0.2
3	7340143.26	4527527.84	данные отсутствуют	0.2
4	7340127.98	4527557.15	данные отсутствуют	0.2
5	7340119.61	4527557.69	данные отсутствуют	0.2
6	7340117.02	4527550.35	данные отсутствуют	0.2
7	7340109.27	4527538.18	данные отсутствуют	0.2
8	7340096.64	4527539.44	данные отсутствуют	0.2
9	7340147.69	4527558.93	данные отсутствуют	0.2
10	7340157.59	4527603.75	данные отсутствуют	0.2
11	7340193.39	4527738.31	данные отсутствуют	0.2
12	7340216.99	4527811.61	данные отсутствуют	0.2
13	7340230.16	4527871.66	данные отсутствуют	0.2
14	7340243.77	4527919.5	данные отсутствуют	0.2
15	7340265.15	4528007.7	данные отсутствуют	0.2

Государственный регистратор		ФГИС ЕГРН
полное наименование должности	подпись	инициалы, фамилия

М.П.

Раздел 3.2

Выписка из Единого государственного реестра недвижимости об объекте недвижимости  
Описание местоположения земельного участка

<b>Земельный участок</b>			
(вид объекта недвижимости)			
Лист № ____ Раздела <b>3.2</b>	Всего листов раздела <b>3.2</b> : ____	Всего разделов: ____	Всего листов выписки: ____
<b>30.08.2018 № 99/2018/157008720</b>			
Кадастровый номер:		<b>89:05:010404:5026</b>	

Сведения о характерных точках границы земельного участка				
Система координат: Зона №				
Номер точки	Координаты		Описание закрепления на местности	Средняя квадратическая погрешность определения координат характерных точек границ земельного участка, м
	X	Y		
1	2	3	4	5
16	7340278.2	4528042.76	данные отсутствуют	0.2
17	7340295.28	4528094.73	данные отсутствуют	0.2
18	7340302.99	4528125.01	данные отсутствуют	0.2
19	7340313.16	4528162.97	данные отсутствуют	0.2
20	7340326.31	4528201.11	данные отсутствуют	0.2
21	7340349.1	4528237.17	данные отсутствуют	0.2
22	7340396.92	4528293.86	данные отсутствуют	0.2
23	7340450.44	4528334.86	данные отсутствуют	0.2
24	7340487.96	4528360.58	данные отсутствуют	0.2
25	7340513.3	4528372.8	данные отсутствуют	0.2
26	7340531.23	4528385.56	данные отсутствуют	0.2
27	7340562	4528408.94	данные отсутствуют	0.2
28	7340606.19	4528453.56	данные отсутствуют	0.2
29	7340617.32	4528459.11	данные отсутствуют	0.2
30	7340647.38	4528488.93	данные отсутствуют	0.2

Государственный регистратор		ФГИС ЕГРН
полное наименование должности	подпись	инициалы, фамилия

М.П.

Раздел 3.2

Выписка из Единого государственного реестра недвижимости об объекте недвижимости  
Описание местоположения земельного участка

Земельный участок			
(вид объекта недвижимости)			
Лист № ____ Раздела <u>3.2</u>	Всего листов раздела <u>3.2</u> : ____	Всего разделов: ____	Всего листов выписки: ____
<b>30.08.2018 № 99/2018/157008720</b>			
Кадастровый номер:		<b>89:05:010404:5026</b>	

Сведения о характерных точках границы земельного участка				
Система координат: Зона №				
Номер точки	Координаты		Описание закрепления на местности	Средняя квадратическая погрешность определения координат характерных точек границ земельного участка, м
	X	Y		
1	2	3	4	5
31	7340650.12	4528495.94	данные отсутствуют	0.2
32	7340655.45	4528501.01	данные отсутствуют	0.2
33	7340671.96	4528537	данные отсутствуют	0.2
34	7340685.06	4528575.72	данные отсутствуют	0.2
35	7340712.63	4528681.89	данные отсутствуют	0.2
36	7340747.73	4528825.85	данные отсутствуют	0.2
37	7340754.67	4528843.32	данные отсутствуют	0.2
38	7340753.49	4528856.03	данные отсутствуют	0.2
39	7340772.24	4528895.59	данные отсутствуют	0.2
40	7340771.86	4528916.97	данные отсутствуют	0.2
41	7340781.86	4528940.4	данные отсутствуют	0.2
42	7340782.43	4528981.9	данные отсутствуют	0.2
43	7340803.47	4529063.74	данные отсутствуют	0.2
44	7340820.85	4529116.63	данные отсутствуют	0.2
45	7340832.3	4529162.55	данные отсутствуют	0.2

Государственный регистратор		ФГИС ЕГРН
полное наименование должности	подпись	инициалы, фамилия

М.П.

Раздел 3.2

Выписка из Единого государственного реестра недвижимости об объекте недвижимости  
Описание местоположения земельного участка

<b>Земельный участок</b>			
(вид объекта недвижимости)			
Лист № ____ Раздела <b>3.2</b>	Всего листов раздела <b>3.2</b> : ____	Всего разделов: ____	Всего листов выписки: ____
<b>30.08.2018 № 99/2018/157008720</b>			
Кадастровый номер:		<b>89:05:010404:5026</b>	

Сведения о характерных точках границы земельного участка				
Система координат: Зона №				
Номер точки	Координаты		Описание закрепления на местности	Средняя квадратическая погрешность определения координат характерных точек границ земельного участка, м
	X	Y		
1	2	3	4	5
46	7340840.45	4529213.95	данные отсутствуют	0.2
47	7340876.13	4529349.62	данные отсутствуют	0.2
48	7340898.86	4529437.91	данные отсутствуют	0.2
49	7340921.14	4529528.51	данные отсутствуют	0.2
50	7340940.38	4529597.82	данные отсутствуют	0.2
51	7340941.52	4529597.53	данные отсутствуют	0.2
52	7340941.91	4529599.08	данные отсутствуют	0.2
53	7340940.86	4529599.34	данные отсутствуют	0.2
54	7340957.15	4529641.66	данные отсутствуют	0.2
55	7340976.43	4529658.01	данные отсутствуют	0.2
56	7341000.49	4529670.18	данные отсутствуют	0.2
57	7341049.68	4529690.89	данные отсутствуют	0.2
58	7341084.38	4529705.08	данные отсутствуют	0.2
59	7341126.66	4529724.82	данные отсутствуют	0.2
60	7341157.19	4529737.33	данные отсутствуют	0.2

Государственный регистратор		ФГИС ЕГРН
полное наименование должности	подпись	инициалы, фамилия

М.П.

Раздел 3.2

Выписка из Единого государственного реестра недвижимости об объекте недвижимости  
Описание местоположения земельного участка

<b>Земельный участок</b>			
(вид объекта недвижимости)			
Лист № ____ Раздела <b>3.2</b>	Всего листов раздела <b>3.2</b> : ____	Всего разделов: ____	Всего листов выписки: ____
<b>30.08.2018 № 99/2018/157008720</b>			
Кадастровый номер:		<b>89:05:010404:5026</b>	

Сведения о характерных точках границы земельного участка				
Система координат: Зона №				
Номер точки	Координаты		Описание закрепления на местности	Средняя квадратическая погрешность определения координат характерных точек границ земельного участка, м
	X	Y		
1	2	3	4	5
61	7341178.14	4529744.7	данные отсутствуют	0.2
62	7341183.85	4529745.48	данные отсутствуют	0.2
63	7341267.45	4529767.72	данные отсутствуют	0.2

Выписка из ЕГРН об объекте недвижимости

64	7341281.48	4529771.89	данные отсутствуют	0.2
65	7341285.16	4529774.14	данные отсутствуют	0.2
66	7341332.82	4529786.3	данные отсутствуют	0.2
67	7341345.56	4529788.26	данные отсутствуют	0.2
68	7341387.76	4529800.13	данные отсутствуют	0.2
69	7341428.95	4529817.47	данные отсутствуют	0.2
70	7341460.73	4529858.92	данные отсутствуют	0.2
71	7341458.7	4529864.35	данные отсутствуют	0.2
72	7341459.6	4529880.81	данные отсутствуют	0.2
73	7341465.42	4529910.96	данные отсутствуют	0.2
74	7341467.86	4529926.82	данные отсутствуют	0.2
75	7341470.54	4529931.63	данные отсутствуют	0.2

Государственный регистратор		ФГИС ЕГРН
полное наименование должности	подпись	инициалы, фамилия

М.П.

Раздел 3.2

Выписка из Единого государственного реестра недвижимости об объекте недвижимости  
Описание местоположения земельного участка

<b>Земельный участок</b>			
(вид объекта недвижимости)			
Лист № ____ Раздела <b>3.2</b>	Всего листов раздела <b>3.2</b> : ____	Всего разделов: ____	Всего листов выписки: ____
<b>30.08.2018 № 99/2018/157008720</b>			
Кадастровый номер:		<b>89:05:010404:5026</b>	

Сведения о характерных точках границы земельного участка				
Система координат: Зона №				
Номер точки	Координаты		Описание закрепления на местности	Средняя квадратическая погрешность определения координат характерных точек границ земельного участка, м
	X	Y		
1	2	3	4	5
76	7341471.39	4529935.78	данные отсутствуют	0.2
77	7341470.19	4529943.89	данные отсутствуют	0.2
78	7341474.3	4529991.7	данные отсутствуют	0.2
79	7341498.4	4530192.08	данные отсутствуют	0.2
80	7341519.3	4530378	данные отсутствуют	0.2
81	7341533.65	4530483.77	данные отсутствуют	0.2
82	7341562.71	4530715.07	данные отсутствуют	0.2
83	7341578.05	4530850	данные отсутствуют	0.2
84	7341593.18	4530996.84	данные отсутствуют	0.2
85	7341597.36	4531006.26	данные отсутствуют	0.2
86	7341572.78	4531009.13	данные отсутствуют	0.2
87	7341573.19	4530997.37	данные отсутствуют	0.2
88	7341570.68	4530966.07	данные отсутствуют	0.2
89	7341565.22	4530909.92	данные отсутствуют	0.2
90	7341525.92	4530586.13	данные отсутствуют	0.2

Государственный регистратор		ФГИС ЕГРН
полное наименование должности	подпись	инициалы, фамилия

М.П.

Раздел 3.2

Выписка из Единого государственного реестра недвижимости об объекте недвижимости  
Описание местоположения земельного участка

<b>Земельный участок</b>			
(вид объекта недвижимости)			
Лист № ____ Раздела <b>3.2</b>	Всего листов раздела <b>3.2</b> : ____	Всего разделов: ____	Всего листов выписки: ____

<b>30.08.2018 № 99/2018/157008720</b>
Кадастровый номер: <b>89:05:010404:5026</b>

Сведения о характерных точках границы земельного участка				
Система координат: Зона №				
Номер точки	Координаты		Описание закрепления на местности	Средняя квадратическая погрешность определения координат характерных точек границ земельного участка, м
	X	Y		
1	2	3	4	5
91	7341496.68	4530335.22	данные отсутствуют	0.2
92	7341480.64	4530204.54	данные отсутствуют	0.2
93	7341472	4530124.29	данные отсутствуют	0.2
94	7341453.2	4529958.73	данные отсутствуют	0.2
95	7341447.48	4529940.9	данные отсутствуют	0.2
96	7341446.6	4529936.61	данные отсутствуют	0.2
97	7341446.54	4529934.2	данные отсутствуют	0.2
98	7341447.22	4529920.87	данные отсутствуют	0.2
99	7341445.03	4529897.28	данные отсутствуют	0.2
100	7341441.16	4529880.33	данные отсутствуют	0.2
101	7341429.81	4529855.2	данные отсутствуют	0.2
102	7341426.99	4529852.31	данные отсутствуют	0.2
103	7341452.13	4529860.26	данные отсутствуют	0.2
104	7341451	4529850	данные отсутствуют	0.2
105	7341412.73	4529837.71	данные отсутствуют	0.2

Государственный регистратор		ФГИС ЕГРН
полное наименование должности	подпись	инициалы, фамилия

М.П.

Раздел 3.2

Выписка из Единого государственного реестра недвижимости об объекте недвижимости  
Описание местоположения земельного участка

Земельный участок			
(вид объекта недвижимости)			
Лист № ____ Раздела <b>3.2</b>	Всего листов раздела <b>3.2</b> : ____	Всего разделов: ____	Всего листов выписки: ____
<b>30.08.2018 № 99/2018/157008720</b>			
Кадастровый номер:		<b>89:05:010404:5026</b>	

Сведения о характерных точках границы земельного участка				
Система координат: Зона №				
Номер точки	Координаты		Описание закрепления на местности	Средняя квадратическая погрешность определения координат характерных точек границ земельного участка, м
	X	Y		
1	2	3	4	5
106	7341409.35	4529834.23	данные отсутствуют	0.2
107	7341382.56	4529816.96	данные отсутствуют	0.2
108	7341329.56	4529799.56	данные отсутствуют	0.2
109	7341282.45	4529789.24	данные отсутствуют	0.2
110	7341264.45	4529783.5	данные отсутствуют	0.2
111	7341203.33	4529770.4	данные отсутствуют	0.2
112	7341052.12	4529711.51	данные отсутствуют	0.2
113	7341011	4529692	данные отсутствуют	0.2
114	7340946.18	4529668.78	данные отсутствуют	0.2
115	7340916.17	4529711.7	данные отсутствуют	0.2
116	7340930.39	4529671.31	данные отсутствуют	0.2
117	7340931.97	4529660.55	данные отсутствуют	0.2
118	7340932.3	4529645.75	данные отсутствуют	0.2



Выписка из ЕГРН об объекте недвижимости

119	7340929.42	4529630.78	данные отсутствуют	0.2
120	7340922.85	4529602.19	данные отсутствуют	0.2

Государственный регистратор		ФГИС ЕГРН
полное наименование должности	подпись	инициалы, фамилия

М.П.

Раздел 3.2

Выписка из Единого государственного реестра недвижимости об объекте недвижимости  
Описание местоположения земельного участка

<b>Земельный участок</b>			
(вид объекта недвижимости)			
Лист № ____ Раздела <b>3.2</b>	Всего листов раздела <b>3.2</b> : ____	Всего разделов: ____	Всего листов выписки: ____
<b>30.08.2018 № 99/2018/157008720</b>			
Кадастровый номер:		<b>89:05:010404:5026</b>	

Сведения о характерных точках границы земельного участка				
Система координат: Зона №				
Номер точки	Координаты		Описание закрепления на местности	Средняя квадратическая погрешность определения координат характерных точек границ земельного участка, м
	X	Y		
1	2	3	4	5
121	7340901.25	4529520.57	данные отсутствуют	0.2
122	7340882.81	4529443.91	данные отсутствуют	0.2
123	7340853.37	4529325.86	данные отсутствуют	0.2
124	7340834.76	4529255.5	данные отсутствуют	0.2
125	7340818.22	4529185.23	данные отсутствуют	0.2
126	7340802.05	4529128.82	данные отсутствуют	0.2
127	7340790.5	4529074.29	данные отсутствуют	0.2
128	7340773.9	4529004.47	данные отсутствуют	0.2
129	7340758.67	4528950.71	данные отсутствуют	0.2
130	7340738.55	4528864.84	данные отсутствуют	0.2
131	7340731.91	4528843.86	данные отсутствуют	0.2
132	7340716.65	4528777.02	данные отсутствуют	0.2
133	7340704.99	4528736.56	данные отсутствуют	0.2
134	7340698.84	4528693.1	данные отсутствуют	0.2
135	7340682.21	4528631.44	данные отсутствуют	0.2

Государственный регистратор		ФГИС ЕГРН
полное наименование должности	подпись	инициалы, фамилия

М.П.

Раздел 3.2

Выписка из Единого государственного реестра недвижимости об объекте недвижимости  
Описание местоположения земельного участка

<b>Земельный участок</b>			
(вид объекта недвижимости)			
Лист № ____ Раздела <b>3.2</b>	Всего листов раздела <b>3.2</b> : ____	Всего разделов: ____	Всего листов выписки: ____
<b>30.08.2018 № 99/2018/157008720</b>			
Кадастровый номер:		<b>89:05:010404:5026</b>	

Сведения о характерных точках границы земельного участка				
Система координат: Зона №				
Номер точки	Координаты		Описание закрепления на местности	Средняя квадратическая погрешность определения координат характерных точек границ земельного участка, м
	X	Y		
1	2	3	4	5



Выписка из ЕГРН об объекте недвижимости

136	7340670.66	4528593.53	данные отсутствуют	0.2
137	7340653.25	4528551.38	данные отсутствуют	0.2
138	7340651.89	4528538.76	данные отсутствуют	0.2
139	7340636.92	4528511.15	данные отсутствуют	0.2
140	7340633.19	4528510.09	данные отсутствуют	0.2
141	7340626.72	4528501.86	данные отсутствуют	0.2
142	7340589.4	4528471.41	данные отсутствуют	0.2
143	7340549.36	4528428.99	данные отсутствуют	0.2
144	7340496.68	4528392.81	данные отсутствуют	0.2
145	7340436.38	4528352.76	данные отсутствуют	0.2
146	7340423.46	4528338.91	данные отсутствуют	0.2
147	7340405.1	4528329.11	данные отсутствуют	0.2
148	7340381.01	4528309.77	данные отсутствуют	0.2
149	7340359.52	4528288.97	данные отсутствуют	0.2
150	7340347.54	4528269.78	данные отсутствуют	0.2

Государственный регистратор		ФГИС ЕГРН
полное наименование должности	подпись	инициалы, фамилия

М.П.

Раздел 3.2

Выписка из Единого государственного реестра недвижимости об объекте недвижимости  
Описание местоположения земельного участка

<b>Земельный участок</b>			
(вид объекта недвижимости)			
Лист № ____ Раздела <b>3.2</b>	Всего листов раздела <b>3.2</b> : ____	Всего разделов: ____	Всего листов выписки: ____
<b>30.08.2018 № 99/2018/157008720</b>			
Кадастровый номер:		<b>89:05:010404:5026</b>	

Сведения о характерных точках границы земельного участка				
Система координат: Зона №				
Номер точки	Координаты		Описание закрепления на местности	Средняя квадратическая погрешность определения координат характерных точек границ земельного участка, м
	X	Y		
1	2	3	4	5
151	7340326.54	4528243.47	данные отсутствуют	0.2
152	7340317.17	4528226.78	данные отсутствуют	0.2
153	7340300.39	4528190.33	данные отсутствуют	0.2
154	7340295.77	4528174.56	данные отсутствуют	0.2
155	7340293.36	4528175.37	данные отсутствуют	0.2
156	7340292.85	4528173.85	данные отсутствуют	0.2
157	7340295.31	4528173.02	данные отсутствуют	0.2
158	7340258.61	4528049.74	данные отсутствуют	0.2
159	7340257.4	4528050.07	данные отсутствуют	0.2
160	7340256.97	4528048.54	данные отсутствуют	0.2
161	7340258.17	4528048.21	данные отсутствуют	0.2
162	7340248.02	4528012.82	данные отсутствуют	0.2
163	7340238.36	4527988.68	данные отсутствуют	0.2
164	7340231.45	4527953.75	данные отсутствуют	0.2
165	7340194.05	4527827.85	данные отсутствуют	0.2

Государственный регистратор		ФГИС ЕГРН
полное наименование должности	подпись	инициалы, фамилия

М.П.

Раздел 3.2

Выписка из Единого государственного реестра недвижимости об объекте недвижимости  
Описание местоположения земельного участка

<b>Земельный участок</b>			
(вид объекта недвижимости)			
Лист № ____	Раздела <b>3.2</b>	Всего листов раздела <b>3.2</b> : ____	Всего разделов: ____
<b>30.08.2018 № 99/2018/157008720</b>			
Кадастровый номер:		<b>89:05:010404:5026</b>	

Сведения о характерных точках границы земельного участка				
Система координат:				
Зона №				
Номер точки	Координаты		Описание закрепления на местности	Средняя квадратическая погрешность определения координат характерных точек границ земельного участка, м
	X	Y		
1	2	3	4	5
166	7340180.52	4527778.73	данные отсутствуют	0.2
167	7340167.74	4527725.49	данные отсутствуют	0.2
168	7340148.34	4527651.76	данные отсутствуют	0.2
169	7340140.04	4527629.39	данные отсутствуют	0.2
170	7340132.07	4527592.96	данные отсутствуют	0.2
171	7340125.92	4527575.56	данные отсутствуют	0.2
172	7340135.36	4527574.95	данные отсутствуют	0.2
173	7340138.84	4527573.53	данные отсутствуют	0.2
174	7340141.83	4527570.18	данные отсутствуют	0.2

Государственный регистратор		ФГИС ЕГРН
полное наименование должности	подпись	инициалы, фамилия

М.П.

## ФГИС ЕГРН

полное наименование органа регистрации прав

Раздел 1

Выписка из Единого государственного реестра недвижимости об объекте недвижимости

## Сведения о характеристиках объекта недвижимости

На основании запроса от 30.08.2018 г., поступившего на рассмотрение 30.08.2018 г., сообщаем, что согласно записям Единого государственного реестра недвижимости:

<b>Земельный участок</b>			
(вид объекта недвижимости)			
Лист № ____ Раздела <b>1</b>	Всего листов раздела <b>1</b> : ____	Всего разделов: ____	Всего листов выписки: ____
<b>30.08.2018 № 99/2018/157010770</b>			
Кадастровый номер:		<b>89:05:010404:5028</b>	

Номер кадастрового квартала:	89:05:010404
Дата присвоения кадастрового номера:	31.07.2012
Ранее присвоенный государственный учетный номер:	данные отсутствуют
Адрес:	Ямало-Ненецкий автономный округ, р-н Пуравский, Яро-Яхинский лицензионный участок
Площадь:	5037 +/- 50 кв. м
Кадастровая стоимость, руб.:	604,44
Кадастровые номера расположенных в пределах земельного участка объектов недвижимости:	данные отсутствуют
Кадастровые номера объектов недвижимости, из которых образован объект недвижимости:	данные отсутствуют
Кадастровые номера образованных объектов недвижимости:	данные отсутствуют
Сведения о включении объекта недвижимости в состав предприятия как имущественного комплекса:	

Государственный регистратор		ФГИС ЕГРН
полное наименование должности	подпись	инициалы, фамилия

М.П.

Раздел 1

Выписка из Единого государственного реестра недвижимости об объекте недвижимости

## Сведения о характеристиках объекта недвижимости

<b>Земельный участок</b>			
(вид объекта недвижимости)			
Лист № ____ Раздела <b>1</b>	Всего листов раздела <b>1</b> : ____	Всего разделов: ____	Всего листов выписки: ____
<b>30.08.2018 № 99/2018/157010770</b>			
Кадастровый номер:		<b>89:05:010404:5028</b>	

Категория земель:	Земли промышленности, энергетики, транспорта, связи, радиовещания, телевидения, информатики, земли для обеспечения космической деятельности, земли обороны, безопасности и земли иного специального назначения
Виды разрешенного использования:	под размещение объектов разработки Яро-Яхинского месторождения
Сведения о кадастровом инженер:	Кравченко Антон Евгеньевич №77-11-303, ООО "СП-Гео"
Сведения о лесах, водных объектах и об иных природных объектах, расположенных в пределах земельного участка:	данные отсутствуют
Сведения о том, что земельный участок полностью или частично расположен в границах зоны с особыми условиями использования территории или территории объекта культурного наследия	данные отсутствуют
Сведения о том, что земельный участок расположен в границах особой экономической зоны, территории опережающего социально-экономического развития, зоны территориального развития в Российской Федерации, игровой зоны:	данные отсутствуют
Сведения о том, что земельный участок расположен в границах особо охраняемой природной территории, охотничьих угодий, лесничеств, лесопарков:	данные отсутствуют
Сведения о результатах проведения государственного земельного надзора:	данные отсутствуют

Сведения о расположении земельного участка в границах территории, в отношении которой утвержден проект межевания территории:	данные отсутствуют
--	--------------------

Государственный регистратор		ФГИС ЕГРН
полное наименование должности	подпись	инициалы, фамилия

М.П.

Раздел 1

Выписка из Единого государственного реестра недвижимости об объекте недвижимости  
Сведения о характеристиках объекта недвижимости

<b>Земельный участок</b>			
(вид объекта недвижимости)			
Лист № ____ Раздела <u>1</u>	Всего листов раздела <u>1</u> : ____	Всего разделов: ____	Всего листов выписки: ____
<b>30.08.2018 № 99/2018/157010770</b>			
Кадастровый номер:		<b>89:05:010404:5028</b>	

Условный номер земельного участка:	данные отсутствуют
Сведения о принятии акта и (или) заключения договора, предусматривающих предоставление в соответствии с земельным законодательством исполнительным органом государственной власти или органом местного самоуправления находящегося в государственной или муниципальной собственности земельного участка для строительства наемного дома социального использования или наемного дома коммерческого использования:	данные отсутствуют
Сведения о том, что земельный участок или земельные участки образованы на основании решения об изъятии земельного участка и (или) расположенного на нем объекта недвижимости для государственных или муниципальных нужд:	данные отсутствуют
Сведения о том, что земельный участок образован из земель или земельного участка, государственная собственность на которые не разграничена:	данные отсутствуют
Сведения о наличии земельного спора о местоположении границ земельных участков:	данные отсутствуют
Статус записи об объекте недвижимости:	Сведения об объекте недвижимости имеют статус "актуальные"
Особые отметки:	Для данного земельного участка обеспечен доступ посредством земельного участка (земельных участков) с кадастровым номером (кадастровыми номерами) вновь образуемый земельный участок, «Автодорога от автодороги к УКПГ, (от пк15+40 до пк201+60) до автодороги, к карьере песка № 57». Сведения о видах разрешенного использования имеют статус «Актуальные незасвидетельствованные». Право (ограничение права, обременение объекта недвижимости) зарегистрировано на данный объект недвижимости с видами разрешенного использования «Для размещения объектов специального назначения». Сведения необходимые для заполнения раздела 4 отсутствуют. Сведения необходимые для заполнения раздела 4.1 отсутствуют. Сведения необходимые для заполнения раздела 4.2 отсутствуют.
Получатель выписки:	Липина Татьяна Петровна

Государственный регистратор		ФГИС ЕГРН
полное наименование должности	подпись	инициалы, фамилия

М.П.

Раздел 2

Выписка из Единого государственного реестра недвижимости об объекте недвижимости  
Сведения о зарегистрированных правах

Земельный участок			
(вид объекта недвижимости)			
Лист № ____ Раздела <u>2</u>		Всего листов раздела <u>2</u> : ____	Всего разделов: ____
Всего листов выписки: ____			
30.08.2018 № 99/2018/157010770			
Кадастровый номер:		89:05:010404:5028	
1.	Правообладатель (правообладатели):	1.1.	данные о правообладателе отсутствуют
2.	Вид, номер и дата государственной регистрации права:	2.1.	не зарегистрировано
	Ограничение прав и обременение объекта недвижимости:		

Государственный регистратор		ФГИС ЕГРН
полное наименование должности	подпись	инициалы, фамилия

### Раздел 3

Земельный участок			
(вид объекта недвижимости)			
Лист № ____ Раздела <u>3</u>	Всего листов раздела <u>3</u> : ____	Всего разделов: ____	Всего листов выписки: ____
<b>30.08.2018 № 99/2018/157010770</b>			
Кадастровый номер:		<b>89:05:010404:5028</b>	

## План (чертеж, схема) земельного участка

Масштаб 1: данные отсутствуют	Условные обозначения:		

Государственный регистратор		ФГИС ЕГРН
полное наименование должности	подпись	инициалы, фамилия

### Раздел 3.1

---



Земельный участок			
(вид объекта недвижимости)			
Лист № ____ Раздела <b>3.1</b>	Всего листов раздела <b>3.1</b> : ____	Всего разделов: ____	Всего листов выписки: ____
<b>30.08.2018 № 99/2018/157010770</b>			
Кадастровый номер:		<b>89:05:010404:5028</b>	

Описание местоположения границ земельного участка							
Номер п/п	Номер точки		Дирекционный угол	Горизонтальное проложение, м	Описание закрепления на местности	Кадастровые номера смежных участков	Сведения об адресах правообладателей смежных земельных участков
	начальная	конечная					
1	2	3	4	5	6	7	8
1	1	2	данные отсутствуют	данные отсутствуют	данные отсутствуют	данные отсутствуют	данные отсутствуют
2	2	3	данные отсутствуют	данные отсутствуют	данные отсутствуют	данные отсутствуют	данные отсутствуют
3	3	4	данные отсутствуют	данные отсутствуют	данные отсутствуют	данные отсутствуют	данные отсутствуют
4	4	5	данные отсутствуют	данные отсутствуют	данные отсутствуют	данные отсутствуют	данные отсутствуют
5	5	6	данные отсутствуют	данные отсутствуют	данные отсутствуют	данные отсутствуют	данные отсутствуют
6	6	7	данные отсутствуют	данные отсутствуют	данные отсутствуют	данные отсутствуют	данные отсутствуют
7	7	8	данные отсутствуют	данные отсутствуют	данные отсутствуют	данные отсутствуют	данные отсутствуют
8	8	9	данные отсутствуют	данные отсутствуют	данные отсутствуют	данные отсутствуют	данные отсутствуют
9	9	10	данные отсутствуют	данные отсутствуют	данные отсутствуют	данные отсутствуют	данные отсутствуют
10	10	11	данные отсутствуют	данные отсутствуют	данные отсутствуют	данные отсутствуют	данные отсутствуют
11	11	12	данные отсутствуют	данные отсутствуют	данные отсутствуют	данные отсутствуют	данные отсутствуют
12	12	13	данные отсутствуют	данные отсутствуют	данные отсутствуют	данные отсутствуют	данные отсутствуют
13	13	14	данные отсутствуют	данные отсутствуют	данные отсутствуют	данные отсутствуют	данные отсутствуют
14	14	15	данные отсутствуют	данные отсутствуют	данные отсутствуют	данные отсутствуют	данные отсутствуют
15	15	1	данные отсутствуют	данные отсутствуют	данные отсутствуют	данные отсутствуют	данные отсутствуют

Государственный регистратор		ФГИС ЕГРН
полное наименование должности	подпись	инициалы, фамилия

М.П.

Раздел 3.2

Выписка из Единого государственного реестра недвижимости об объекте недвижимости  
Описание местоположения земельного участка

Земельный участок			
(вид объекта недвижимости)			
Лист № ____ Раздела <u>3.2</u>	Всего листов раздела <u>3.2</u> : ____	Всего разделов: ____	Всего листов выписки: ____
30.08.2018 № 99/2018/157010770			
Кадастровый номер:		89:05:010404:5028	

Сведения о характерных точках границы земельного участка				
Система координат: Пулковский район Зона №				
Номер точки	Координаты		Описание закрепления на местности	Средняя квадратическая погрешность определения координат характерных точек границ земельного участка, м
	X	Y		
1	2	3	4	5



Выписка из ЕГРН об объекте недвижимости

1	7340801.25	4528148.68	данные отсутствуют	0.2
2	7340818.03	4528160.48	данные отсутствуют	0.2
3	7340816.7	4528163.32	данные отсутствуют	0.2
4	7340801.08	4528187.6	данные отсутствуют	0.2
5	7340760.68	4528221.96	данные отсутствуют	0.2
6	7340729.96	4528240.59	данные отсутствуют	0.2
7	7340658.06	4528291.22	данные отсутствуют	0.2
8	7340534.11	4528375.28	данные отсутствуют	0.2
9	7340531.23	4528385.56	данные отсутствуют	0.2
10	7340513.3	4528372.8	данные отсутствуют	0.2
11	7340524.26	4528366.91	данные отсутствуют	0.2
12	7340598.61	4528315.23	данные отсутствуют	0.2
13	7340706.08	4528242.45	данные отсутствуют	0.2
14	7340726.9	4528228.09	данные отсутствуют	0.2
15	7340787.31	4528183.43	данные отсутствуют	0.2

Государственный регистратор		ФГИС ЕГРН
полное наименование должности	подпись	инициалы, фамилия

М.П.

## ФГИС ЕГРН

полное наименование органа регистрации прав

Раздел 1

Выписка из Единого государственного реестра недвижимости об объекте недвижимости

## Сведения о характеристиках объекта недвижимости

На основании запроса от 30.08.2018 г., поступившего на рассмотрение 30.08.2018 г., сообщаем, что согласно записям Единого государственного реестра недвижимости:

<b>Земельный участок</b>			
(вид объекта недвижимости)			
Лист № ____ Раздела <b>1</b>	Всего листов раздела <b>1</b> : ____	Всего разделов: ____	Всего листов выписки: ____
<b>30.08.2018 № 99/2018/157011977</b>			
Кадастровый номер:		<b>89:05:010404:5045</b>	

Номер кадастрового квартала:	89:05:010404
Дата присвоения кадастрового номера:	31.07.2012
Ранее присвоенный государственный учетный номер:	данные отсутствуют
Адрес:	Ямало-Ненецкий автономный округ, р-н Пуравский
Площадь:	113071 +/- 1940 кв. м
Кадастровая стоимость, руб.:	14699.23
Кадастровые номера расположенных в пределах земельного участка объектов недвижимости:	89:05:010404:5373, 89:05:010404:5369
Кадастровые номера объектов недвижимости, из которых образован объект недвижимости:	данные отсутствуют
Кадастровые номера образованных объектов недвижимости:	данные отсутствуют
Сведения о включении объекта недвижимости в состав предприятия как имущественного комплекса:	

Государственный регистратор		ФГИС ЕГРН
полное наименование должности	подпись	инициалы, фамилия

М.П.

Раздел 1

Выписка из Единого государственного реестра недвижимости об объекте недвижимости

## Сведения о характеристиках объекта недвижимости

<b>Земельный участок</b>			
(вид объекта недвижимости)			
Лист № ____ Раздела <b>1</b>	Всего листов раздела <b>1</b> : ____	Всего разделов: ____	Всего листов выписки: ____
<b>30.08.2018 № 99/2018/157011977</b>			
Кадастровый номер:		<b>89:05:010404:5045</b>	

Категория земель:	Земли промышленности, энергетики, транспорта, связи, радиовещания, телевидения, информатики, земли для обеспечения космической деятельности, земли обороны, безопасности и земли иного специального назначения
Виды разрешенного использования:	под объект «Обустройство Яро-Яхинского нефтегазоконденсатного месторождения на период ОПР»
Сведения о кадастровом инженеру:	Сысоева Юлия Сергеевна №72-10-33, ООО "ПурГеосервис"
Сведения о лесах, водных объектах и об иных природных объектах, расположенных в пределах земельного участка:	данные отсутствуют
Сведения о том, что земельный участок полностью или частично расположен в границах зоны с особыми условиями использования территории или территории объекта культурного наследия	данные отсутствуют
Сведения о том, что земельный участок расположен в границах особой экономической зоны, территории опережающего социально-экономического развития, зоны территориального развития в Российской Федерации, игровой зоны:	данные отсутствуют
Сведения о том, что земельный участок расположен в границах особо охраняемой природной территории, охотничьих угодий, лесничеств, лесопарков:	данные отсутствуют
Сведения о результатах проведения государственного	данные отсутствуют

земельного надзора:	
Сведения о расположении земельного участка в границах территории, в отношении которой утвержден проект межевания территории:	данные отсутствуют

Государственный регистратор		ФГИС ЕГРН
полное наименование должности	подпись	инициалы, фамилия

М.П.

Раздел 1

Выписка из Единого государственного реестра недвижимости об объекте недвижимости  
Сведения о характеристиках объекта недвижимости

<b>Земельный участок</b>			
(вид объекта недвижимости)			
Лист № ____ Раздела <u>1</u>	Всего листов раздела <u>1</u> : ____	Всего разделов: ____	Всего листов выписки: ____
<b>30.08.2018 № 99/2018/157011977</b>			
Кадастровый номер:		<b>89:05:010404:5045</b>	

Условный номер земельного участка:	данные отсутствуют
Сведения о принятии акта и (или) заключении договора, предусматривающих предоставление в соответствии с земельным законодательством исполнительным органом государственной власти или органом местного самоуправления находящегося в государственной или муниципальной собственности земельного участка для строительства наемного дома социального использования или наемного дома коммерческого использования:	данные отсутствуют
Сведения о том, что земельный участок или земельные участки образованы на основании решения об изъятии земельного участка и (или) расположенного на нем объекта недвижимости для государственных или муниципальных нужд:	данные отсутствуют
Сведения о том, что земельный участок образован из земель или земельного участка, государственная собственность на которые не разграничена:	данные отсутствуют
Сведения о наличии земельного спора о местоположении границ земельных участков:	данные отсутствуют
Статус записи об объекте недвижимости:	Сведения об объекте недвижимости имеют статус "актуальные"
Особые отметки:	<p>Граница земельного участка состоит из 4 контуров. Для данного земельного участка обеспечен доступ посредством земельного участка (земельных участков) с кадастровым номером (кадастровыми номерами) Земли сельскохозяйственного назначения. Посредством данного земельного участка обеспечен доступ к земельному участку (земельным участкам) с кадастровым номером (кадастровыми номерами) 89:05:010404:5174. Сведения о видах разрешенного использования имеют статус «Актуальные незазасвидетельствованные». Право (ограничение права, обременение объекта недвижимости) зарегистрировано на данный объект недвижимости с видами разрешенного использования «Для размещения объектов специального назначения».</p> <p>Состав земельного участка:</p> <p>1) №1 площадь: 1789.94 кв.м</p> <p>2) №2 площадь: 44427.23 кв.м</p> <p>3) №3 площадь: 48946.85 кв.м</p> <p>4) №4 площадь: 17906.75 кв.м</p> <p>Сведения необходимые для заполнения раздела 4 отсутствуют. Сведения необходимые для заполнения раздела 4.1 отсутствуют. Сведения необходимые для заполнения раздела 4.2 отсутствуют.</p>
Получатель выписки:	Лапина Татьяна Петровна

Государственный регистратор		ФГИС ЕГРН
полное наименование должности	подпись	инициалы, фамилия

М.П.

Раздел 2

Выписка из Единого государственного реестра недвижимости об объекте недвижимости  
Сведения о зарегистрированных правах

<b>Земельный участок</b>

(вид объекта недвижимости)			
Лист № ____ Раздела <b>2</b>	Всего листов раздела <b>2</b> : ____	Всего разделов: ____	Всего листов выписки: ____
<b>30.08.2018 № 99/2018/157011977</b>			
Кадастровый номер:		<b>89:05:010404:5045</b>	
1.	Правообладатель (правообладатели):	1.1.	данные о правообладателе отсутствуют
2.	Вид, номер и дата государственной регистрации права:	2.1.	не зарегистрировано
3.	Ограничение прав и обременение объекта недвижимости:		
	вид:	Аренда, весь объект	
	дата государственной регистрации:	22.03.2018	
	номер государственной регистрации:	89:05:010404:5045-89/008/2018-1	
	3.1.1. срок, на который установлено ограничение прав и обременение объекта недвижимости:	с 03.03.2018 по 31.12.2034	
	лицо, в пользу которого установлено ограничение прав и обременение объекта недвижимости:	Акционерное общество "Арктическая газовая компания", ИНН: 8904002359	
	основание государственной регистрации:	Договор аренды земельных участков от 22.02.2018 №39-18	
4.	Договоры участия в долевом строительстве:	не зарегистрировано	
5.	Заявленные в судебном порядке права требования:	данные отсутствуют	
6.	Сведения о возражении в отношении зарегистрированного права:	данные отсутствуют	
7.	Сведения о наличии решения об изъятии объекта недвижимости для государственных и муниципальных нужд:	данные отсутствуют	
8.	Сведения о невозможности государственной регистрации без личного участия правообладателя или его законного представителя:		
9.	Правопритязания и сведения о наличии поступивших, но не рассмотренных заявлений о проведении государственной регистрации права (перехода, прекращения права), ограничения права или обременения объекта недвижимости, сделки в отношении объекта недвижимости:	данные отсутствуют	
10.	Сведения об осуществлении государственной регистрации сделки, права, ограничения права без необходимого в силу закона согласия третьего лица, органа:	данные отсутствуют	
11.	Сведения о невозможности государственной регистрации перехода, прекращения, ограничения права на земельный участок из земель сельскохозяйственного назначения:		

Государственный регистратор		ФГИС ЕГРН
полное наименование должности	подпись	инициалы, фамилия

М.П.

Раздел 3

Выписка из Единого государственного реестра недвижимости об объекте недвижимости  
Описание местоположения земельного участка

Земельный участок			
(вид объекта недвижимости)			
Лист № ____ Раздела <b>3</b>	Всего листов раздела <b>3</b> : ____	Всего разделов: ____	Всего листов выписки: ____
<b>30.08.2018 № 99/2018/157011977</b>			
Кадастровый номер:		<b>89:05:010404:5045</b>	

План (чертеж, схема) земельного участка			
Масштаб 1: данные отсутствуют	Условные обозначения:		

Государственный регистратор		ФГИС ЕГРН
полное наименование должности	подпись	инициалы, фамилия

М.П.

Раздел 3

Выписка из Единого государственного реестра недвижимости об объекте недвижимости  
Описание местоположения земельного участка

<b>Земельный участок</b>			
(вид объекта недвижимости)			
Лист № ____ Раздела <u>3</u>	Всего листов раздела <u>3</u> : ____	Всего разделов: ____	Всего листов выписки: ____
<b>30.08.2018 № 99/2018/157011977</b>			
Кадастровый номер:		<b>89:05:010404:5045</b>	

План (чертеж, схема) земельного участка

Масштаб 1: данные отсутствуют	Условные обозначения:		

Государственный регистратор		ФГИС ЕГРН
полное наименование должности	подпись	инициалы, фамилия

М.П.

Раздел 3

Выписка из Единого государственного реестра недвижимости об объекте недвижимости  
Описание местоположения земельного участка

<b>Земельный участок</b>			
(вид объекта недвижимости)			
Лист № ____ Раздела <u>3</u>	Всего листов раздела <u>3</u> : ____	Всего разделов: ____	Всего листов выписки: ____
<b>30.08.2018 № 99/2018/157011977</b>			
Кадастровый номер:		<b>89:05:010404:5045</b>	

План (чертеж, схема) земельного участка

Масштаб 1: данные отсутствуют	Условные обозначения:		

Государственный регистратор		ФГИС ЕГРН
полное наименование должности	подпись	инициалы, фамилия

М.П.

Выписка из Единого государственного реестра недвижимости об объекте недвижимости  
Описание местоположения земельного участка

<b>Земельный участок</b>			
(вид объекта недвижимости)			
Лист № ____ Раздела <b>3</b>	Всего листов раздела <b>3</b> : ____	Всего разделов: ____	Всего листов выписки: ____
<b>30.08.2018 № 99/2018/157011977</b>			
Кадастровый номер:		<b>89:05:010404:5045</b>	

План (чертеж, схема) земельного участка			
Масштаб 1: данные отсутствуют	Условные обозначения:		

Государственный регистратор		ФГИС ЕГРН
полное наименование должности	подпись	инициалы, фамилия

М.П.

Выписка из Единого государственного реестра недвижимости об объекте недвижимости  
Описание местоположения земельного участка

<b>Земельный участок</b>			
(вид объекта недвижимости)			
Лист № ____ Раздела <b>3</b>	Всего листов раздела <b>3</b> : ____	Всего разделов: ____	Всего листов выписки: ____
<b>30.08.2018 № 99/2018/157011977</b>			
Кадастровый номер:		<b>89:05:010404:5045</b>	

План (чертеж, схема) земельного участка			
Масштаб 1: данные отсутствуют	Условные обозначения:		

Государственный регистратор		ФГИС ЕГРН
полное наименование должности	подпись	инициалы, фамилия

М.П.

Выписка из Единого государственного реестра недвижимости об объекте недвижимости  
Описание местоположения земельного участка



<b>Земельный участок</b>			
(вид объекта недвижимости)			
Лист № ____ Раздела <b>3.1</b>	Всего листов раздела <b>3.1</b> : ____	Всего разделов: ____	Всего листов выписки: ____
<b>30.08.2018 № 99/2018/157011977</b>			
Кадастровый номер:		<b>89:05:010404:5045</b>	

Описание местоположения границ земельного участка							
Номер п/п	Номер точки		Дирекционный угол	Горизонтальное проложение, м	Описание закрепления на местности	Кадастровые номера смежных участков	Сведения об адресах правообладателей смежных земельных участков
	начальная	конечная					
1	2	3	4	5	6	7	8
1	1	2	данные отсутствуют	данные отсутствуют	данные отсутствуют	данные отсутствуют	данные отсутствуют
2	1	2	данные отсутствуют	данные отсутствуют	данные отсутствуют	данные отсутствуют	данные отсутствуют
3	1	2	данные отсутствуют	данные отсутствуют	данные отсутствуют	данные отсутствуют	данные отсутствуют
4	1	2	данные отсутствуют	данные отсутствуют	данные отсутствуют	данные отсутствуют	данные отсутствуют
5	2	3	данные отсутствуют	данные отсутствуют	данные отсутствуют	данные отсутствуют	данные отсутствуют
6	2	3	данные отсутствуют	данные отсутствуют	данные отсутствуют	данные отсутствуют	данные отсутствуют
7	2	3	данные отсутствуют	данные отсутствуют	данные отсутствуют	данные отсутствуют	данные отсутствуют
8	2	3	данные отсутствуют	данные отсутствуют	данные отсутствуют	данные отсутствуют	данные отсутствуют
9	3	4	данные отсутствуют	данные отсутствуют	данные отсутствуют	данные отсутствуют	данные отсутствуют
10	3	4	данные отсутствуют	данные отсутствуют	данные отсутствуют	данные отсутствуют	данные отсутствуют
11	3	4	данные отсутствуют	данные отсутствуют	данные отсутствуют	данные отсутствуют	данные отсутствуют
12	3	4	данные отсутствуют	данные отсутствуют	данные отсутствуют	данные отсутствуют	данные отсутствуют
13	4	5	данные отсутствуют	данные отсутствуют	данные отсутствуют	данные отсутствуют	данные отсутствуют
14	4	5	данные отсутствуют	данные отсутствуют	данные отсутствуют	данные отсутствуют	данные отсутствуют
15	4	5	данные отсутствуют	данные отсутствуют	данные отсутствуют	данные отсутствуют	данные отсутствуют

Государственный регистратор		ФГИС ЕГРН
полное наименование должности	подпись	инициалы, фамилия

М.П.

Раздел 3.1

Выписка из Единого государственного реестра недвижимости об объекте недвижимости  
Описание местоположения земельного участка

<b>Земельный участок</b>			
(вид объекта недвижимости)			
Лист № ____ Раздела <b>3.1</b>	Всего листов раздела <b>3.1</b> : ____	Всего разделов: ____	Всего листов выписки: ____
<b>30.08.2018 № 99/2018/157011977</b>			
Кадастровый номер:		<b>89:05:010404:5045</b>	

Описание местоположения границ земельного участка							
Номер п/п	Номер точки		Дирекционный угол	Горизонтальное проложение, м	Описание закрепления на местности	Кадастровые номера смежных участков	Сведения об адресах правообладателей смежных земельных участков
	начальная	конечная					
1	2	3	4	5	6	7	8

16	4	5	данные отсутствуют	данные отсутствуют	данные отсутствуют	данные отсутствуют	данные отсутствуют
17	5	1	данные отсутствуют	данные отсутствуют	данные отсутствуют	данные отсутствуют	данные отсутствуют
18	5	1	данные отсутствуют	данные отсутствуют	данные отсутствуют	данные отсутствуют	данные отсутствуют
19	5	6	данные отсутствуют	данные отсутствуют	данные отсутствуют	данные отсутствуют	данные отсутствуют
20	5	6	данные отсутствуют	данные отсутствуют	данные отсутствуют	данные отсутствуют	данные отсутствуют
21	6	7	данные отсутствуют	данные отсутствуют	данные отсутствуют	данные отсутствуют	данные отсутствуют
22	6	7	данные отсутствуют	данные отсутствуют	данные отсутствуют	данные отсутствуют	данные отсутствуют
23	7	8	данные отсутствуют	данные отсутствуют	данные отсутствуют	данные отсутствуют	данные отсутствуют
24	7	8	данные отсутствуют	данные отсутствуют	данные отсутствуют	данные отсутствуют	данные отсутствуют
25	8	9	данные отсутствуют	данные отсутствуют	данные отсутствуют	данные отсутствуют	данные отсутствуют
26	8	9	данные отсутствуют	данные отсутствуют	данные отсутствуют	данные отсутствуют	данные отсутствуют
27	9	10	данные отсутствуют	данные отсутствуют	данные отсутствуют	данные отсутствуют	данные отсутствуют
28	9	10	данные отсутствуют	данные отсутствуют	данные отсутствуют	данные отсутствуют	данные отсутствуют
29	10	11	данные отсутствуют	данные отсутствуют	данные отсутствуют	данные отсутствуют	данные отсутствуют
30	10	11	данные отсутствуют	данные отсутствуют	данные отсутствуют	данные отсутствуют	данные отсутствуют

Государственный регистратор		ФГИС ЕГРН
полное наименование должности	подпись	инициалы, фамилия

М.П.

Раздел 3.1

Выписка из Единого государственного реестра недвижимости об объекте недвижимости  
Описание местоположения земельного участка

<b>Земельный участок</b>			
(вид объекта недвижимости)			
Лист № ____ Раздела <b>3.1</b>	Всего листов раздела <b>3.1</b> : ____	Всего разделов: ____	Всего листов выписки: ____
<b>30.08.2018 № 99/2018/157011977</b>			
Кадастровый номер:		<b>89:05:010404:5045</b>	

Описание местоположения границ земельного участка							
Номер п/п	Номер точки		Дирекционный угол	Горизонтальное проложение, м	Описание закрепления на местности	Кадастровые номера смежных участков	Сведения об адресах правообладателей смежных земельных участков
	начальная	конечная					
1	2	3	4	5	6	7	8
31	11	12	данные отсутствуют	данные отсутствуют	данные отсутствуют	данные отсутствуют	данные отсутствуют
32	11	12	данные отсутствуют	данные отсутствуют	данные отсутствуют	данные отсутствуют	данные отсутствуют
33	12	13	данные отсутствуют	данные отсутствуют	данные отсутствуют	данные отсутствуют	данные отсутствуют
34	12	13	данные отсутствуют	данные отсутствуют	данные отсутствуют	данные отсутствуют	данные отсутствуют
35	13	14	данные отсутствуют	данные отсутствуют	данные отсутствуют	данные отсутствуют	данные отсутствуют
36	13	14	данные отсутствуют	данные отсутствуют	данные отсутствуют	данные отсутствуют	данные отсутствуют
37	14	15	данные отсутствуют	данные отсутствуют	данные отсутствуют	данные отсутствуют	данные отсутствуют

38	14	15	данные отсутствуют	данные отсутствуют	данные отсутствуют	данные отсутствуют	данные отсутствуют
39	15	1	данные отсутствуют	данные отсутствуют	данные отсутствуют	данные отсутствуют	данные отсутствуют
40	15	16	данные отсутствуют	данные отсутствуют	данные отсутствуют	данные отсутствуют	данные отсутствуют
41	16	17	данные отсутствуют	данные отсутствуют	данные отсутствуют	данные отсутствуют	данные отсутствуют
42	17	18	данные отсутствуют	данные отсутствуют	данные отсутствуют	данные отсутствуют	данные отсутствуют
43	18	1	данные отсутствуют	данные отсутствуют	данные отсутствуют	данные отсутствуют	данные отсутствуют

Государственный регистратор		ФГИС ЕГРН
полное наименование должности	подпись	инициалы, фамилия

М.П.

Раздел 3.2

Выписка из Единого государственного реестра недвижимости об объекте недвижимости  
Описание местоположения земельного участка

<b>Земельный участок</b>			
(вид объекта недвижимости)			
Лист № ____ Раздела <u>3.2</u>	Всего листов раздела <u>3.2</u> : ____	Всего разделов: ____	Всего листов выписки: ____
<b>30.08.2018 № 99/2018/157011977</b>			
Кадастровый номер:		<b>89:05:010404:5045</b>	

Сведения о характерных точках границы земельного участка				
Система координат: Зона №				
Номер точки	Координаты		Описание закрепления на местности	Средняя квадратическая погрешность определения координат характерных точек границ земельного участка, м
	X	Y		
1	2	3	4	5
1	7340217.42	4531204.18	данные отсутствуют	2.5
2	7340225.29	4531252.47	данные отсутствуют	1
3	7340188.06	4531256.5	данные отсутствуют	1
4	7340186.51	4531246.29	данные отсутствуют	1
5	7340180.95	4531209.56	данные отсутствуют	1
6	7341526.46	4530982.18	данные отсутствуют	1
7	7341530.04	4531014.1	данные отсутствуют	1
8	7341190.96	4531053.62	данные отсутствуют	2.5
9	7340174.82	4531173.75	данные отсутствуют	1
10	7340169.55	4531140.76	данные отсутствуют	1
11	7341533.94	4531048.83	данные отсутствуют	1
12	7341541.16	4531113.2	данные отсутствуют	1
13	7341526.12	4531108.4	данные отсутствуют	1
14	7341278.81	4531135.82	данные отсутствуют	1
15	7341231.94	4531141.01	данные отсутствуют	1

Государственный регистратор		ФГИС ЕГРН
полное наименование должности	подпись	инициалы, фамилия

М.П.

Раздел 3.2

Выписка из Единого государственного реестра недвижимости об объекте недвижимости  
Описание местоположения земельного участка

<b>Земельный участок</b>			
(вид объекта недвижимости)			
Лист № ____ Раздела <u>3.2</u>	Всего листов раздела <u>3.2</u> : ____	Всего разделов: ____	Всего листов выписки: ____
<b>30.08.2018 № 99/2018/157011977</b>			
Кадастровый номер:		<b>89:05:010404:5045</b>	

Сведения о характерных точках границы земельного участка				
Система координат: Зона №				
Номер точки	Координаты		Описание закрепления на местности	Средняя квадратическая погрешность определения координат характерных точек границ земельного участка, м
	X	Y		
1	2	3	4	5
16	7341101.89	4531155.43	данные отсутствуют	1
17	7341062.13	4531159.84	данные отсутствуют	1
18	7340762.66	4531193.04	данные отсутствуют	0.2
19	7340666.44	4531203.71	данные отсутствуют	1
20	7340669.02	4531199.43	данные отсутствуют	1
21	7340672.06	4531190.02	данные отсутствуют	1
22	7340674.74	4531175.15	данные отсутствуют	1
23	7340637.64	4531157.89	данные отсутствуют	1
24	7340636.81	4531154.34	данные отсутствуют	1
25	7341195.04	4531088.38	данные отсутствуют	2.5
26	7340619.58	4531156.44	данные отсутствуют	2.5
27	7340619.85	4531163.38	данные отсутствуют	1
28	7340618.22	4531163.67	данные отсутствуют	1
29	7340613.76	4531163.15	данные отсутствуют	1
30	7340611.16	4531162.9	данные отсутствуют	1

Государственный регистратор		ФГИС ЕГРН
полное наименование должности	подпись	инициалы, фамилия

М.П.

Раздел 3.2

Выписка из Единого государственного реестра недвижимости об объекте недвижимости  
Описание местоположения земельного участка

<b>Земельный участок</b>			
(вид объекта недвижимости)			
Лист № ____ Раздела <b>3.2</b>	Всего листов раздела <b>3.2</b> : ____	Всего разделов: ____	Всего листов выписки: ____
<b>30.08.2018 № 99/2018/157011977</b>			
Кадастровый номер:		<b>89:05:010404:5045</b>	

Сведения о характерных точках границы земельного участка				
Система координат: Зона №				
Номер точки	Координаты		Описание закрепления на местности	Средняя квадратическая погрешность определения координат характерных точек границ земельного участка, м
	X	Y		
1	2	3	4	5
31	7340609.81	4531163.04	данные отсутствуют	1
32	7340608.14	4531164.4	данные отсутствуют	1
33	7340604.66	4531168.81	данные отсутствуют	1
34	7340603.08	4531170.39	данные отсутствуют	1
35	7340602.1	4531172.77	данные отсутствуют	1
36	7340602.08	4531176.02	данные отсутствуют	1
37	7340602.65	4531184.51	данные отсутствуют	1
38	7340588.8	4531211.4	данные отсутствуют	1
39	7340588.28	4531212.37	данные отсутствуют	0.2
40	7340474.03	4531225.04	данные отсутствуют	0.2
41	7340302.69	4531244.03	данные отсутствуют	1
42	7340254.88	4531249.24	данные отсутствуют	1
43	7340247.12	4531200.32	данные отсутствуют	2.5

Государственный регистратор		ФГИС ЕГРН
-----------------------------	--	-----------

полное наименование должности	подпись	инициалы, фамилия
-------------------------------	---------	-------------------

М.П.

## ФГИС ЕГРН

полное наименование органа регистрации прав

Раздел 1

Выписка из Единого государственного реестра недвижимости об объекте недвижимости

## Сведения о характеристиках объекта недвижимости

На основании запроса от 30.08.2018 г., поступившего на рассмотрение 30.08.2018 г., сообщаем, что согласно записям Единого государственного реестра недвижимости:

<b>Земельный участок</b>			
(вид объекта недвижимости)			
Лист № ____ Раздела <b>1</b>	Всего листов раздела <b>1</b> : ____	Всего разделов: ____	Всего листов выписки: ____
<b>30.08.2018 № 99/2018/157007939</b>			
Кадастровый номер:		<b>89:05:010404:5049</b>	

Номер кадастрового квартала:	89:05:010404
Дата присвоения кадастрового номера:	31.07.2012
Ранее присвоенный государственный учетный номер:	данные отсутствуют
Адрес:	Ямало-Ненецкий автономный округ, р-н Пуравский
Площадь:	153143 +/- 181 кв. м
Кадастровая стоимость, руб.:	19908,59
Кадастровые номера расположенных в пределах земельного участка объектов недвижимости:	89:05:010404:5347, 89:05:010404:5350
Кадастровые номера объектов недвижимости, из которых образован объект недвижимости:	данные отсутствуют
Кадастровые номера образованных объектов недвижимости:	данные отсутствуют
Сведения о включении объекта недвижимости в состав предприятия как имущественного комплекса:	

Государственный регистратор		ФГИС ЕГРН
полное наименование должности	подпись	инициалы, фамилия

М.П.

Раздел 1

Выписка из Единого государственного реестра недвижимости об объекте недвижимости

## Сведения о характеристиках объекта недвижимости

<b>Земельный участок</b>			
(вид объекта недвижимости)			
Лист № ____ Раздела <b>1</b>	Всего листов раздела <b>1</b> : ____	Всего разделов: ____	Всего листов выписки: ____
<b>30.08.2018 № 99/2018/157007939</b>			
Кадастровый номер:		<b>89:05:010404:5049</b>	

Категория земель:	Земли промышленности, энергетики, транспорта, связи, радиовещания, телевидения, информатики, земли для обеспечения космической деятельности, земли обороны, безопасности и земли иного специального назначения
Виды разрешенного использования:	под объект «Обустройство Яро-Яхинского нефтегазоконденсатного месторождения на период ОПР»
Сведения о кадастровом инженеру:	Сысоева Юлия Сергеевна №72-10-33, ООО "ПурГеосервис"
Сведения о лесах, водных объектах и об иных природных объектах, расположенных в пределах земельного участка:	данные отсутствуют
Сведения о том, что земельный участок полностью или частично расположен в границах зоны с особыми условиями использования территории или территории объекта культурного наследия	данные отсутствуют
Сведения о том, что земельный участок расположен в границах особой экономической зоны, территории опережающего социально-экономического развития, зоны территориального развития в Российской Федерации, игровой зоны:	данные отсутствуют
Сведения о том, что земельный участок расположен в границах особо охраняемой природной территории, охотничьих угодий, лесничеств, лесопарков:	данные отсутствуют
Сведения о результатах проведения государственного	данные отсутствуют



земельного надзора:	
Сведения о расположении земельного участка в границах территории, в отношении которой утвержден проект межевания территории:	данные отсутствуют

Государственный регистратор		ФГИС ЕГРН
полное наименование должности	подпись	инициалы, фамилия

М.П.

Раздел 1

Выписка из Единого государственного реестра недвижимости об объекте недвижимости  
Сведения о характеристиках объекта недвижимости

<b>Земельный участок</b>			
(вид объекта недвижимости)			
Лист № ____ Раздела <u>1</u>	Всего листов раздела <u>1</u> : ____	Всего разделов: ____	Всего листов выписки: ____
<b>30.08.2018 № 99/2018/157007939</b>			
Кадастровый номер:		<b>89:05:010404:5049</b>	

Условный номер земельного участка:	данные отсутствуют
Сведения о принятии акта и (или) заключении договора, предусматривающих предоставление в соответствии с земельным законодательством исполнительным органом государственной власти или органом местного самоуправления находящегося в государственной или муниципальной собственности земельного участка для строительства наемного дома социального использования или наемного дома коммерческого использования:	данные отсутствуют
Сведения о том, что земельный участок или земельные участки образованы на основании решения об изъятии земельного участка и (или) расположенного на нем объекта недвижимости для государственных или муниципальных нужд:	данные отсутствуют
Сведения о том, что земельный участок образован из земель или земельного участка, государственная собственность на которые не разграничена:	данные отсутствуют
Сведения о наличии земельного спора о местоположении границ земельных участков:	данные отсутствуют
Статус записи об объекте недвижимости:	Сведения об объекте недвижимости имеют статус "актуальные"
Особые отметки:	Граница земельного участка состоит из 2 контуров. Для данного земельного участка обеспечен доступ посредством земельного участка (земельных участков) с кадастровым номером (кадастровыми номерами) Земли сельскохозяйственного назначения. Сведения о видах разрешенного использования имеют статус «Актуальные незасвидетельствованные». Право (ограничение права, обременение объекта недвижимости) зарегистрировано на данный объект недвижимости с видами разрешенного использования «Для размещения объектов специального назначения». Состав земельного участка: 1) №1 площадь: 152319.67 кв.м 2) №2 площадь: 823.09 кв.м Сведения необходимые для заполнения раздела 4 отсутствуют. Сведения необходимые для заполнения раздела 4.1 отсутствуют. Сведения необходимые для заполнения раздела 4.2 отсутствуют.
Получатель выписки:	Лапина Татьяна Петровна

Государственный регистратор		ФГИС ЕГРН
полное наименование должности	подпись	инициалы, фамилия

М.П.

Раздел 2

Выписка из Единого государственного реестра недвижимости об объекте недвижимости  
Сведения о зарегистрированных правах

<b>Земельный участок</b>			
(вид объекта недвижимости)			
Лист № ____ Раздела <u>2</u>	Всего листов раздела <u>2</u> : ____	Всего разделов: ____	Всего листов выписки: ____
<b>30.08.2018 № 99/2018/157007939</b>			

Кадастровый номер:		89:05:010404:5049
1.	Правообладатель (правообладатели):	1.1. данные о правообладателе отсутствуют
2.	Вид, номер и дата государственной регистрации права:	2.1. не зарегистрировано
3.	Ограничение прав и обременение объекта недвижимости:	
	вид:	Аренда, весь объект
	дата государственной регистрации:	22.03.2018
	номер государственной регистрации:	89:05:010404:5049-89/008/2018-1
	срок, на который установлено ограничение прав и обременение объекта недвижимости:	с 03.03.2018 по 31.12.2034
	лицо, в пользу которого установлено ограничение прав и обременение объекта недвижимости:	Акционерное общество "Арктическая газовая компания", ИНН: 8904002359
	основание государственной регистрации:	Договор аренды земельных участков от 22.02.2018 №39-18
4.	Договоры участия в долевом строительстве:	не зарегистрировано
5.	Заявленные в судебном порядке права требования:	данные отсутствуют
6.	Сведения о возражении в отношении зарегистрированного права:	данные отсутствуют
7.	Сведения о наличии решения об изъятии объекта недвижимости для государственных и муниципальных нужд:	данные отсутствуют
8.	Сведения о невозможности государственной регистрации без личного участия правообладателя или его законного представителя:	
9.	Правопритязания и сведения о наличии поступивших, но не рассмотренных заявлений о проведении государственной регистрации права (перехода, прекращения права), ограничения права или обременения объекта недвижимости, сделки в отношении объекта недвижимости:	данные отсутствуют
10.	Сведения об осуществлении государственной регистрации сделки, права, ограничения права без необходимого в силу закона согласия третьего лица, органа:	данные отсутствуют
11.	Сведения о невозможности государственной регистрации перехода, прекращения, ограничения права на земельный участок из земель сельскохозяйственного назначения:	

Государственный регистратор		ФГИС ЕГРН
полное наименование должности	подпись	инициалы, фамилия

М.П.

Раздел 3

Выписка из Единого государственного реестра недвижимости об объекте недвижимости  
Описание местоположения земельного участка

<b>Земельный участок</b>			
(вид объекта недвижимости)			
Лист № ____ Раздела <u>3</u>	Всего листов раздела <u>3</u> : ____	Всего разделов: ____	Всего листов выписки: ____
30.08.2018 № 99/2018/157007939			
Кадастровый номер:		89:05:010404:5049	

План (чертеж, схема) земельного участка			
Масштаб 1: данные отсутствуют	Условные обозначения:		

Государственный регистратор		ФГИС ЕГРН
полное наименование должности	подпись	инициалы, фамилия

М.П.

Выписка из Единого государственного реестра недвижимости об объекте недвижимости  
Описание местоположения земельного участка

<b>Земельный участок</b>			
(вид объекта недвижимости)			
Лист № ____ Раздела <b>3</b>	Всего листов раздела <b>3</b> : ____	Всего разделов: ____	Всего листов выписки: ____
<b>30.08.2018 № 99/2018/157007939</b>			
Кадастровый номер:		<b>89:05:010404:5049</b>	

План (чертеж, схема) земельного участка			
Масштаб 1: данные отсутствуют	Условные обозначения:		

Государственный регистратор		ФГИС ЕГРН
полное наименование должности	подпись	инициалы, фамилия

М.П.

Выписка из Единого государственного реестра недвижимости об объекте недвижимости  
Описание местоположения земельного участка

<b>Земельный участок</b>			
(вид объекта недвижимости)			
Лист № ____ Раздела <b>3</b>	Всего листов раздела <b>3</b> : ____	Всего разделов: ____	Всего листов выписки: ____
<b>30.08.2018 № 99/2018/157007939</b>			
Кадастровый номер:		<b>89:05:010404:5049</b>	

План (чертеж, схема) земельного участка			
Масштаб 1: данные отсутствуют	Условные обозначения:		

Государственный регистратор		ФГИС ЕГРН
полное наименование должности	подпись	инициалы, фамилия

М.П.

Выписка из Единого государственного реестра недвижимости об объекте недвижимости  
Описание местоположения земельного участка

<b>Земельный участок</b>			
(вид объекта недвижимости)			
Лист № ____ Раздела <b>3.1</b>	Всего листов раздела <b>3.1</b> : ____	Всего разделов: ____	Всего листов выписки: ____
<b>30.08.2018 № 99/2018/157007939</b>			
Кадастровый номер:		<b>89:05:010404:5049</b>	

Описание местоположения границ земельного участка							
Номер п/п	Номер точки		Дирекционный угол	Горизонтальное проложение, м	Описание закрепления на местности	Кадастровые номера смежных участков	Сведения об адресах правообладателей смежных земельных участков
	начальная	конечная					
1	2	3	4	5	6	7	8
1	1	2	данные отсутствуют	данные отсутствуют	данные отсутствуют	данные отсутствуют	данные отсутствуют
2	1	2	данные отсутствуют	данные отсутствуют	данные отсутствуют	данные отсутствуют	данные отсутствуют
3	2	3	данные отсутствуют	данные отсутствуют	данные отсутствуют	данные отсутствуют	данные отсутствуют
4	2	3	данные отсутствуют	данные отсутствуют	данные отсутствуют	данные отсутствуют	данные отсутствуют
5	3	4	данные отсутствуют	данные отсутствуют	данные отсутствуют	данные отсутствуют	данные отсутствуют
6	3	4	данные отсутствуют	данные отсутствуют	данные отсутствуют	данные отсутствуют	данные отсутствуют
7	4	5	данные отсутствуют	данные отсутствуют	данные отсутствуют	данные отсутствуют	данные отсутствуют
8	4	1	данные отсутствуют	данные отсутствуют	данные отсутствуют	данные отсутствуют	данные отсутствуют
9	5	6	данные отсутствуют	данные отсутствуют	данные отсутствуют	данные отсутствуют	данные отсутствуют
10	6	7	данные отсутствуют	данные отсутствуют	данные отсутствуют	данные отсутствуют	данные отсутствуют
11	7	8	данные отсутствуют	данные отсутствуют	данные отсутствуют	данные отсутствуют	данные отсутствуют
12	8	9	данные отсутствуют	данные отсутствуют	данные отсутствуют	данные отсутствуют	данные отсутствуют
13	9	10	данные отсутствуют	данные отсутствуют	данные отсутствуют	данные отсутствуют	данные отсутствуют
14	10	11	данные отсутствуют	данные отсутствуют	данные отсутствуют	данные отсутствуют	данные отсутствуют
15	11	12	данные отсутствуют	данные отсутствуют	данные отсутствуют	данные отсутствуют	данные отсутствуют

Государственный регистратор		ФГИС ЕГРН
полное наименование должности	подпись	инициалы, фамилия

М.П.

Раздел 3.1

Выписка из Единого государственного реестра недвижимости об объекте недвижимости  
Описание местоположения земельного участка

<b>Земельный участок</b>			
(вид объекта недвижимости)			
Лист № ____ Раздела <b>3.1</b>	Всего листов раздела <b>3.1</b> : ____	Всего разделов: ____	Всего листов выписки: ____
<b>30.08.2018 № 99/2018/157007939</b>			
Кадастровый номер:		<b>89:05:010404:5049</b>	

Описание местоположения границ земельного участка							
Номер п/п	Номер точки		Дирекционный угол	Горизонтальное проложение, м	Описание закрепления на местности	Кадастровые номера смежных участков	Сведения об адресах правообладателей смежных земельных участков
	начальная	конечная					
1	2	3	4	5	6	7	8

16	12	13	данные отсутствуют	данные отсутствуют	данные отсутствуют	данные отсутствуют	данные отсутствуют
17	13	14	данные отсутствуют	данные отсутствуют	данные отсутствуют	данные отсутствуют	данные отсутствуют
18	14	15	данные отсутствуют	данные отсутствуют	данные отсутствуют	данные отсутствуют	данные отсутствуют
19	15	16	данные отсутствуют	данные отсутствуют	данные отсутствуют	данные отсутствуют	данные отсутствуют
20	16	17	данные отсутствуют	данные отсутствуют	данные отсутствуют	данные отсутствуют	данные отсутствуют
21	17	18	данные отсутствуют	данные отсутствуют	данные отсутствуют	данные отсутствуют	данные отсутствуют
22	18	19	данные отсутствуют	данные отсутствуют	данные отсутствуют	данные отсутствуют	данные отсутствуют
23	19	20	данные отсутствуют	данные отсутствуют	данные отсутствуют	данные отсутствуют	данные отсутствуют
24	20	21	данные отсутствуют	данные отсутствуют	данные отсутствуют	данные отсутствуют	данные отсутствуют
25	21	22	данные отсутствуют	данные отсутствуют	данные отсутствуют	данные отсутствуют	данные отсутствуют
26	22	23	данные отсутствуют	данные отсутствуют	данные отсутствуют	данные отсутствуют	данные отсутствуют
27	23	24	данные отсутствуют	данные отсутствуют	данные отсутствуют	данные отсутствуют	данные отсутствуют
28	24	25	данные отсутствуют	данные отсутствуют	данные отсутствуют	данные отсутствуют	данные отсутствуют
29	25	1	данные отсутствуют	данные отсутствуют	данные отсутствуют	данные отсутствуют	данные отсутствуют

Государственный регистратор		ФГИС ЕГРН
полное наименование должности	подпись	инициалы, фамилия

М.П.

Раздел 3.2

Выписка из Единого государственного реестра недвижимости об объекте недвижимости  
Описание местоположения земельного участка

<b>Земельный участок</b>			
(вид объекта недвижимости)			
Лист № ____ Раздела <u>3.2</u>	Всего листов раздела <u>3.2</u> : ____	Всего разделов: ____	Всего листов выписки: ____
<b>30.08.2018 № 99/2018/157007939</b>			
Кадастровый номер:		<b>89:05:010404:5049</b>	

Сведения о характерных точках границы земельного участка				
Система координат: Зона №				
Номер точки	Координаты		Описание закрепления на местности	Средняя квадратическая погрешность определения координат характерных точек границ земельного участка, м
	X	Y		
1	2	3	4	5
1	7351323.74	4531129.08	данные отсутствуют	0.2
2	7351106.79	4531427.64	данные отсутствуют	0.2
3	7351096.45	4531464.84	данные отсутствуют	0.2
4	7351081.75	4531485.07	данные отсутствуют	0.2
5	7351067.89	4531504.15	данные отсутствуют	0.2
6	7351036.43	4531513.43	данные отсутствуют	0.2
7	7350948.19	4531634.86	данные отсутствуют	0.2
8	7350812.29	4531536.12	данные отсутствуют	0.2
9	7350815.61	4531531.54	данные отсутствуют	0.2
10	7350795.6	4531517	данные отсутствуют	0.2
11	7350779.16	4531505.06	данные отсутствуют	0.2
12	7350878.16	4531505.01	данные отсутствуют	0.2
13	7350878.16	4531474.99	данные отсутствуют	2.5

Выписка из ЕГРН об объекте недвижимости

14	7351005.14	4531474.93	данные отсутствуют	2.5
15	7351005.14	4531348.94	данные отсутствуют	2.5

Государственный регистратор		ФГИС ЕГРН
полное наименование должности	подпись	инициалы, фамилия

М.П.

Раздел 3.2

Выписка из Единого государственного реестра недвижимости об объекте недвижимости  
Описание местоположения земельного участка

<b>Земельный участок</b>			
(вид объекта недвижимости)			
Лист № ____ Раздела <b>3.2</b>	Всего листов раздела <b>3.2</b> : ____	Всего разделов: ____	Всего листов выписки: ____
<b>30.08.2018 № 99/2018/157007939</b>			
Кадастровый номер:		<b>89:05:010404:5049</b>	

Сведения о характерных точках границы земельного участка				
Система координат: Зона №				
Номер точки	Координаты		Описание закрепления на местности	Средняя квадратическая погрешность определения координат характерных точек границ земельного участка, м
	X	Y		
1	2	3	4	5
16	7350878.16	4531348.94	данные отсутствуют	2.5
17	7350878.15	4531379.02	данные отсутствуют	0.2
18	7350784.75	4531379.02	данные отсутствуют	0.2
19	7350810.93	4531342.99	данные отсутствуют	0.2
20	7350808.2	4531325.71	данные отсутствуют	0.2
21	7350789.45	4531207.36	данные отсутствуют	0.2
22	7350925.45	4531185.82	данные отсутствуют	0.2
23	7351009.02	4531070.82	данные отсутствуют	0.2
24	7351048.56	4531099.54	данные отсутствуют	0.2
25	7351129.6	4530988.01	данные отсутствуют	0.2
26	7350751.18	4531432.76	данные отсутствуют	0.2
27	7350751.18	4531484.72	данные отсутствуют	0.2
28	7350722.88	4531464.16	данные отсутствуют	0.2
29	7350746.17	4531432.11	данные отсутствуют	0.2

Государственный регистратор		ФГИС ЕГРН
полное наименование должности	подпись	инициалы, фамилия

М.П.



## ФГИС ЕГРН

полное наименование органа регистрации прав

Раздел 1

Выписка из Единого государственного реестра недвижимости об объекте недвижимости

## Сведения о характеристиках объекта недвижимости

На основании запроса от 30.08.2018 г., поступившего на рассмотрение 30.08.2018 г., сообщаем, что согласно записям Единого государственного реестра недвижимости:

<b>Земельный участок</b>			
(вид объекта недвижимости)			
Лист № ____ Раздела <b>1</b>	Всего листов раздела <b>1</b> : ____	Всего разделов: ____	Всего листов выписки: ____
<b>30.08.2018 № 99/2018/157007547</b>			
Кадастровый номер:		<b>89:05:010404:5063</b>	

Номер кадастрового квартала:	89:05:010404
Дата присвоения кадастрового номера:	31.07.2012
Ранее присвоенный государственный учетный номер:	данные отсутствуют
Адрес:	Ямало-Ненецкий автономный округ, р-н Пуровский
Площадь:	787479 +/- 10098 кв. м
Кадастровая стоимость, руб.:	102372.27
Кадастровые номера расположенных в пределах земельного участка объектов недвижимости:	89:05:010404:5374, 89:05:010404:5343, 89:05:010404:5344, 89:05:010404:5351, 89:05:010404:5347, 89:05:010404:5346, 89:05:010404:5356, 89:05:010404:5354, 89:05:010404:5350, 89:05:010404:5366, 89:05:010404:5360
Кадастровые номера объектов недвижимости, из которых образован объект недвижимости:	данные отсутствуют
Кадастровые номера образованных объектов недвижимости:	данные отсутствуют
Сведения о включении объекта недвижимости в состав предприятия как имущественного комплекса:	

Государственный регистратор		ФГИС ЕГРН
полное наименование должности	подпись	инициалы, фамилия

М.П.

Раздел 1

Выписка из Единого государственного реестра недвижимости об объекте недвижимости

## Сведения о характеристиках объекта недвижимости

<b>Земельный участок</b>			
(вид объекта недвижимости)			
Лист № ____ Раздела <b>1</b>	Всего листов раздела <b>1</b> : ____	Всего разделов: ____	Всего листов выписки: ____
<b>30.08.2018 № 99/2018/157007547</b>			
Кадастровый номер:		<b>89:05:010404:5063</b>	

Категория земель:	Земли промышленности, энергетика, транспорта, связи, радиовещания, телевидения, информатики, земли для обеспечения космической деятельности, земли обороны, безопасности и земли иного специального назначения
Виды разрешенного использования:	под объект «Обустройство Яро-Яхинского нефтегазоконденсатного месторождения на период ОПР»
Сведения о кадастровом инженере:	Сысоева Юлия Сергеевна №72-10-33, ООО "ПурГеоСервис"
Сведения о лесах, водных объектах и об иных природных объектах, расположенных в пределах земельного участка:	данные отсутствуют
Сведения о том, что земельный участок полностью или частично расположен в границах зоны с особыми условиями использования территории или территории объекта культурного наследия	данные отсутствуют
Сведения о том, что земельный участок расположен в границах особой экономической зоны, территории опережающего социально-экономического развития, зоны территориального развития в Российской Федерации, игровой зоны:	данные отсутствуют
Сведения о том, что земельный участок расположен в границах особо охраняемой природной территории, охотничьих угодий, лесничеств, лесопарков:	данные отсутствуют

Сведения о результатах проведения государственного земельного надзора:	данные отсутствуют
Сведения о расположении земельного участка в границах территории, в отношении которой утвержден проект межевания территории:	данные отсутствуют

Государственный регистратор		ФГИС ЕГРН
полное наименование должности	подпись	инициалы, фамилия

М.П.

Раздел 1

Выписка из Единого государственного реестра недвижимости об объекте недвижимости  
Сведения о характеристиках объекта недвижимости

<b>Земельный участок</b>			
(вид объекта недвижимости)			
Лист № ____ Раздела <b>1</b>	Всего листов раздела <b>1</b> : ____	Всего разделов: ____	Всего листов выписки: ____
<b>30.08.2018 № 99/2018/157007547</b>			
Кадастровый номер:		<b>89:05:010404:5063</b>	

Условный номер земельного участка:	данные отсутствуют
Сведения о принятии акта и (или) заключении договора, предусматривающих предоставление в соответствии с земельным законодательством исполнительным органом государственной власти или органом местного самоуправления находящегося в государственной или муниципальной собственности земельного участка для строительства наемного дома социального использования или наемного дома коммерческого использования:	данные отсутствуют
Сведения о том, что земельный участок или земельные участки образованы на основании решения об изъятии земельного участка и (или) расположенного на нем объекта недвижимости для государственных или муниципальных нужд:	данные отсутствуют
Сведения о том, что земельный участок образован из земель или земельного участка, государственная собственность на которые не разграничена:	данные отсутствуют
Сведения о наличии земельного спора о местоположении границ земельных участков:	данные отсутствуют
Статус записи об объекте недвижимости:	Сведения об объекте недвижимости имеют статус "актуальные"
Особые отметки:	<p>Граница земельного участка состоит из 8 контуров. Для данного земельного участка обеспечен доступ посредством земельного участка (земельных участков) с кадастровым номером (кадастровыми номерами) Земли сельскохозяйственного назначения. Посредством данного земельного участка обеспечен доступ к земельному участку (земельным участкам) с кадастровым номером (кадастровыми номерами) 89:05:010404:5198, 89:05:010404:5380. Сведения о видах разрешенного использования имеют статус «Актуальные незаинтересованные». Право (ограничение права, обременение объекта недвижимости) зарегистрировано на данный объект недвижимости с видами разрешенного использования «Для размещения объектов специального назначения».</p> <p>Состав земельного участка:</p> <ol style="list-style-type: none"> <li>№1 площадь: 1.3 кв.м</li> <li>№2 площадь: 75.36 кв.м</li> <li>№3 площадь: 7237.38 кв.м</li> <li>№4 площадь: 17263.99 кв.м</li> <li>№5 площадь: 445.79 кв.м</li> <li>№6 площадь: 585006.65 кв.м</li> <li>№7 площадь: 169331.04 кв.м</li> <li>№8 площадь: 8117.43 кв.м</li> </ol>
Получатель выписки:	Лапина Татьяна Петровна

Государственный регистратор		ФГИС ЕГРН
полное наименование должности	подпись	инициалы, фамилия

М.П.

Раздел 2

Выписка из Единого государственного реестра недвижимости об объекте недвижимости  
Сведения о зарегистрированных правах

<b>Земельный участок</b>			
(вид объекта недвижимости)			
Лист № ____ Раздела <b>2</b>	Всего листов раздела <b>2</b> : ____	Всего разделов: ____	Всего листов выписки: ____
<b>30.08.2018 № 99/2018/157007547</b>			
Кадастровый номер:		<b>89:05:010404:5063</b>	
1.	Правообладатель (правообладатели):	1.1.	данные о правообладателе отсутствуют
2.	Вид, номер и дата государственной регистрации права:	2.1.	не зарегистрировано
Ограничение прав и обременение объекта недвижимости:			
3.	вид:	Аренда, весь объект	
	дата государственной регистрации:	22.03.2018	
	номер государственной регистрации:	89:05:010404:5063-89/008/2018-1	
	3.1.1. срок, на который установлено ограничение прав и обременение объекта недвижимости:	с 03.03.2018 по 31.12.2034	
	лицо, в пользу которого установлено ограничение прав и обременение объекта недвижимости:	Акционерное общество "Арктическая газовая компания", ИНН: 8904002359	
	основание государственной регистрации:	Договор аренды земельных участков от 22.02.2018 №39-18	
4.	Договоры участия в долевом строительстве:	не зарегистрировано	
5.	Заявленные в судебном порядке права требования:	данные отсутствуют	
6.	Сведения о возражении в отношении зарегистрированного права:	данные отсутствуют	
7.	Сведения о наличии решения об изъятии объекта недвижимости для государственных и муниципальных нужд:	данные отсутствуют	
8.	Сведения о невозможности государственной регистрации без личного участия правообладателя или его законного представителя:		
9.	Правопритязания и сведения о наличии поступивших, но не рассмотренных заявлений о проведении государственной регистрации права (перехода, прекращения права), ограничения права или обременения объекта недвижимости, сделки в отношении объекта недвижимости:	данные отсутствуют	
10.	Сведения об осуществлении государственной регистрации сделки, права, ограничения права без необходимого в силу закона согласия третьего лица, органа:	данные отсутствуют	
11.	Сведения о невозможности государственной регистрации перехода, прекращения, ограничения права на земельный участок из земель сельскохозяйственного назначения:		

Государственный регистратор		ФГИС ЕГРН
полное наименование должности	подпись	инициалы, фамилия

М.П.

Раздел 3

Выписка из Единого государственного реестра недвижимости об объекте недвижимости  
Описание местоположения земельного участка

<b>Земельный участок</b>			
(вид объекта недвижимости)			
Лист № ____ Раздела <b>3</b>	Всего листов раздела <b>3</b> : ____	Всего разделов: ____	Всего листов выписки: ____
<b>30.08.2018 № 99/2018/157007547</b>			
Кадастровый номер:		<b>89:05:010404:5063</b>	

План (чертеж, схема) земельного участка			
Масштаб 1: данные отсутствуют	Условные обозначения:		

Выписка из Единого государственного реестра недвижимости об объекте недвижимости

**Описание местоположения земельного участка**

Земельный участок			
(вид объекта недвижимости)			
Лист № ____ Раздела <u>3</u>	Всего листов раздела <u>3</u> : ____	Всего разделов: ____	Всего листов выписки: ____
<b>30.08.2018 № 99/2018/157007547</b>			
Кадастровый номер:		<b>89:05:010404:5063</b>	

План (чертеж, схема) земельного участка			
Масштаб 1: данные отсутствуют	Условные обозначения:		

Государственный регистратор		ФГИС ЕГРН
полное наименование должности	подпись	инициалы, фамилия

Выписка из Единого государственного реестра недвижимости об объекте недвижимости

**Описание местоположения земельного участка**

Земельный участок			
(вид объекта недвижимости)			
Лист № ____ Раздела <u>3</u>	Всего листов раздела <u>3</u> : ____	Всего разделов: ____	Всего листов выписки: ____
<b>30.08.2018 № 99/2018/157007547</b>			
Кадастровый номер:		<b>89:05:010404:5063</b>	

План (чертеж, схема) земельного участка			
Масштаб 1: данные отсутствуют	Условные обозначения:		

Государственный регистратор		ФГИС ЕГРН
полное наименование должности	подпись	инициалы, фамилия

М.П.

Раздел 3

Выписка из Единого государственного реестра недвижимости об объекте недвижимости  
Описание местоположения земельного участка

<b>Земельный участок</b>			
(вид объекта недвижимости)			
Лист № ____ Раздела <b>3</b>	Всего листов раздела <b>3</b> : ____	Всего разделов: ____	Всего листов выписки: ____
<b>30.08.2018 № 99/2018/157007547</b>			
Кадастровый номер:		<b>89:05:010404:5063</b>	

План (чертеж, схема) земельного участка

Масштаб 1: данные отсутствуют

Условные обозначения:

Государственный регистратор		ФГИС ЕГРН
полное наименование должности	подпись	инициалы, фамилия

М.П.

Раздел 3

Выписка из Единого государственного реестра недвижимости об объекте недвижимости  
Описание местоположения земельного участка

<b>Земельный участок</b>			
(вид объекта недвижимости)			
Лист № ____ Раздела <b>3</b>	Всего листов раздела <b>3</b> : ____	Всего разделов: ____	Всего листов выписки: ____
<b>30.08.2018 № 99/2018/157007547</b>			
Кадастровый номер:		<b>89:05:010404:5063</b>	

План (чертеж, схема) земельного участка

Масштаб 1: данные отсутствуют

Условные обозначения:

Государственный регистратор		ФГИС ЕГРН
полное наименование должности	подпись	инициалы, фамилия

М.П.

Раздел 3

Выписка из Единого государственного реестра недвижимости об объекте недвижимости  
Описание местоположения земельного участка

<b>Земельный участок</b>			
(вид объекта недвижимости)			
Лист № ____ Раздела <b>3</b>	Всего листов раздела <b>3</b> : ____	Всего разделов: ____	Всего листов выписки: ____
<b>30.08.2018 № 99/2018/157007547</b>			
Кадастровый номер:		<b>89:05:010404:5063</b>	

План (чертеж, схема) земельного участка			
Масштаб 1: данные отсутствуют	Условные обозначения:		

Государственный регистратор		ФГИС ЕГРН
полное наименование должности	подпись	инициалы, фамилия

М.П.

Раздел 3

Выписка из Единого государственного реестра недвижимости об объекте недвижимости  
Описание местоположения земельного участка

<b>Земельный участок</b>			
(вид объекта недвижимости)			
Лист № ____ Раздела <b>3</b>	Всего листов раздела <b>3</b> : ____	Всего разделов: ____	Всего листов выписки: ____
<b>30.08.2018 № 99/2018/157007547</b>			
Кадастровый номер:		<b>89:05:010404:5063</b>	

План (чертеж, схема) земельного участка			
Масштаб 1: данные отсутствуют	Условные обозначения:		

Государственный регистратор		ФГИС ЕГРН
полное наименование должности	подпись	инициалы, фамилия

М.П.

Раздел 3

Выписка из Единого государственного реестра недвижимости об объекте недвижимости  
Описание местоположения земельного участка

<b>Земельный участок</b>
--------------------------



(вид объекта недвижимости)			
Лист № ____ Раздела <u>3</u>	Всего листов раздела <u>3</u> : ____	Всего разделов: ____	Всего листов выписки: ____
<b>30.08.2018 № 99/2018/157007547</b>			
Кадастровый номер:		<b>89:05:010404:5063</b>	

План (чертеж, схема) земельного участка			
Масштаб 1: данные отсутствуют	Условные обозначения:		

Государственный регистратор		ФГИС ЕГРН
полное наименование должности	подпись	инициалы, фамилия

М.П.

Раздел 3

Выписка из Единого государственного реестра недвижимости об объекте недвижимости  
Описание местоположения земельного участка

<b>Земельный участок</b>			
(вид объекта недвижимости)			
Лист № ____ Раздела <u>3</u>	Всего листов раздела <u>3</u> : ____	Всего разделов: ____	Всего листов выписки: ____
<b>30.08.2018 № 99/2018/157007547</b>			
Кадастровый номер:		<b>89:05:010404:5063</b>	

План (чертеж, схема) земельного участка			
Масштаб 1: данные отсутствуют	Условные обозначения:		

Государственный регистратор		ФГИС ЕГРН
полное наименование должности	подпись	инициалы, фамилия

М.П.

Раздел 3.1

Выписка из Единого государственного реестра недвижимости об объекте недвижимости  
Описание местоположения земельного участка

<b>Земельный участок</b>			
(вид объекта недвижимости)			
Лист № ____ Раздела <u>3.1</u>	Всего листов раздела <u>3.1</u> : ____	Всего разделов: ____	Всего листов выписки: ____
<b>30.08.2018 № 99/2018/157007547</b>			

Кадастровый номер:	89:05:010404:5063
--------------------	-------------------

Описание местоположения границ земельного участка							
Номер п/п	Номер точки		Дирекционный угол	Горизонтальное проложение, м	Описание закрепления на местности	Кадастровые номера смежных участков	Сведения об адресах правообладателей смежных земельных участков
	начальная	конечная					
1	2	3	4	5	6	7	8
1	1	2	данные отсутствуют	данные отсутствуют	данные отсутствуют	данные отсутствуют	данные отсутствуют
2	1	2	данные отсутствуют	данные отсутствуют	данные отсутствуют	данные отсутствуют	данные отсутствуют
3	1	2	данные отсутствуют	данные отсутствуют	данные отсутствуют	данные отсутствуют	данные отсутствуют
4	1	2	данные отсутствуют	данные отсутствуют	данные отсутствуют	данные отсутствуют	данные отсутствуют
5	1	2	данные отсутствуют	данные отсутствуют	данные отсутствуют	данные отсутствуют	данные отсутствуют
6	1	2	данные отсутствуют	данные отсутствуют	данные отсутствуют	данные отсутствуют	данные отсутствуют
7	1	2	данные отсутствуют	данные отсутствуют	данные отсутствуют	данные отсутствуют	данные отсутствуют
8	1	2	данные отсутствуют	данные отсутствуют	данные отсутствуют	данные отсутствуют	данные отсутствуют
9	2	3	данные отсутствуют	данные отсутствуют	данные отсутствуют	данные отсутствуют	данные отсутствуют
10	2	3	данные отсутствуют	данные отсутствуют	данные отсутствуют	данные отсутствуют	данные отсутствуют
11	2	3	данные отсутствуют	данные отсутствуют	данные отсутствуют	данные отсутствуют	данные отсутствуют
12	2	3	данные отсутствуют	данные отсутствуют	данные отсутствуют	данные отсутствуют	данные отсутствуют
13	2	3	данные отсутствуют	данные отсутствуют	данные отсутствуют	данные отсутствуют	данные отсутствуют
14	2	3	данные отсутствуют	данные отсутствуют	данные отсутствуют	данные отсутствуют	данные отсутствуют
15	2	3	данные отсутствуют	данные отсутствуют	данные отсутствуют	данные отсутствуют	данные отсутствуют

Государственный регистратор		ФГИС ЕГРН
полное наименование должности	подпись	инициалы, фамилия

М.П.

Раздел 3.1

Выписка из Единого государственного реестра недвижимости об объекте недвижимости  
Описание местоположения земельного участка

Земельный участок			
(вид объекта недвижимости)			
Лист № ____ Раздела <u>3.1</u>	Всего листов раздела <u>3.1</u> : ____	Всего разделов: ____	Всего листов выписки: ____
30.08.2018 № 99/2018/157007547			
Кадастровый номер:	89:05:010404:5063		

Описание местоположения границ земельного участка							
Номер п/п	Номер точки		Дирекционный угол	Горизонтальное проложение, м	Описание закрепления на местности	Кадастровые номера смежных участков	Сведения об адресах правообладателей смежных земельных участков
	начальная	конечная					
1	2	3	4	5	6	7	8
16	2	3	данные отсутствуют	данные отсутствуют	данные отсутствуют	данные отсутствуют	данные отсутствуют
17	3	1	данные отсутствуют	данные отсутствуют	данные отсутствуют	данные отсутствуют	данные отсутствуют
18	3	1	данные отсутствуют	данные отсутствуют	данные отсутствуют	данные отсутствуют	данные отсутствуют

19	3	4	данные отсутствуют	данные отсутствуют	данные отсутствуют	данные отсутствуют	данные отсутствуют
20	3	4	данные отсутствуют	данные отсутствуют	данные отсутствуют	данные отсутствуют	данные отсутствуют
21	3	4	данные отсутствуют	данные отсутствуют	данные отсутствуют	данные отсутствуют	данные отсутствуют
22	3	4	данные отсутствуют	данные отсутствуют	данные отсутствуют	данные отсутствуют	данные отсутствуют
23	3	4	данные отсутствуют	данные отсутствуют	данные отсутствуют	данные отсутствуют	данные отсутствуют
24	3	4	данные отсутствуют	данные отсутствуют	данные отсутствуют	данные отсутствуют	данные отсутствуют
25	4	5	данные отсутствуют	данные отсутствуют	данные отсутствуют	данные отсутствуют	данные отсутствуют
26	4	5	данные отсутствуют	данные отсутствуют	данные отсутствуют	данные отсутствуют	данные отсутствуют
27	4	5	данные отсутствуют	данные отсутствуют	данные отсутствуют	данные отсутствуют	данные отсутствуют
28	4	5	данные отсутствуют	данные отсутствуют	данные отсутствуют	данные отсутствуют	данные отсутствуют
29	4	5	данные отсутствуют	данные отсутствуют	данные отсутствуют	данные отсутствуют	данные отсутствуют
30	4	5	данные отсутствуют	данные отсутствуют	данные отсутствуют	данные отсутствуют	данные отсутствуют

Государственный регистратор		ФГИС ЕГРН
полное наименование должности	подпись	инициалы, фамилия

М.П.

Раздел 3.1

Выписка из Единого государственного реестра недвижимости об объекте недвижимости  
Описание местоположения земельного участка

<b>Земельный участок</b>			
(вид объекта недвижимости)			
Лист № ____ Раздела <b>3.1</b>	Всего листов раздела <b>3.1</b> : ____	Всего разделов: ____	Всего листов выписки: ____
<b>30.08.2018 № 99/2018/157007547</b>			
Кадастровый номер:		<b>89:05:010404:5063</b>	

Описание местоположения границ земельного участка							
Номер п/п	Номер точки		Дирекционный угол	Горизонтальное проложение, м	Описание закрепления на местности	Кадастровые номера смежных участков	Сведения об адресах правообладателей смежных земельных участков
	начальная	конечная					
1	2	3	4	5	6	7	8
31	5	6	данные отсутствуют	данные отсутствуют	данные отсутствуют	данные отсутствуют	данные отсутствуют
32	5	6	данные отсутствуют	данные отсутствуют	данные отсутствуют	данные отсутствуют	данные отсутствуют
33	5	6	данные отсутствуют	данные отсутствуют	данные отсутствуют	данные отсутствуют	данные отсутствуют
34	5	6	данные отсутствуют	данные отсутствуют	данные отсутствуют	данные отсутствуют	данные отсутствуют
35	5	6	данные отсутствуют	данные отсутствуют	данные отсутствуют	данные отсутствуют	данные отсутствуют
36	5	6	данные отсутствуют	данные отсутствуют	данные отсутствуют	данные отсутствуют	данные отсутствуют
37	6	1	данные отсутствуют	данные отсутствуют	данные отсутствуют	данные отсутствуют	данные отсутствуют
38	6	7	данные отсутствуют	данные отсутствуют	данные отсутствуют	данные отсутствуют	данные отсутствуют
39	6	1	данные отсутствуют	данные отсутствуют	данные отсутствуют	данные отсутствуют	данные отсутствуют
40	6	7	данные отсутствуют	данные отсутствуют	данные отсутствуют	данные отсутствуют	данные отсутствуют

41	6	7	данные отсутствуют	данные отсутствуют	данные отсутствуют	данные отсутствуют	данные отсутствуют
42	6	7	данные отсутствуют	данные отсутствуют	данные отсутствуют	данные отсутствуют	данные отсутствуют
43	7	8	данные отсутствуют	данные отсутствуют	данные отсутствуют	данные отсутствуют	данные отсутствуют
44	7	8	данные отсутствуют	данные отсутствуют	данные отсутствуют	данные отсутствуют	данные отсутствуют
45	7	8	данные отсутствуют	данные отсутствуют	данные отсутствуют	данные отсутствуют	данные отсутствуют

Государственный регистратор		ФГИС ЕГРН
полное наименование должности	подпись	инициалы, фамилия

М.П.

Раздел 3.1

Выписка из Единого государственного реестра недвижимости об объекте недвижимости  
Описание местоположения земельного участка

<b>Земельный участок</b>			
(вид объекта недвижимости)			
Лист № ____ Раздела <u>3.1</u>	Всего листов раздела <u>3.1</u> : ____	Всего разделов: ____	Всего листов выписки: ____
<b>30.08.2018 № 99/2018/157007547</b>			
Кадастровый номер:		<b>89:05:010404:5063</b>	

Описание местоположения границ земельного участка							
Номер п/п	Номер точки		Дирекционный угол	Горизонтальное проложение, м	Описание закрепления на местности	Кадастровые номера смежных участков	Сведения об адресах правообладателей смежных земельных участков
	начальная	конечная					
1	2	3	4	5	6	7	8
46	7	8	данные отсутствуют	данные отсутствуют	данные отсутствуют	данные отсутствуют	данные отсутствуют
47	8	9	данные отсутствуют	данные отсутствуют	данные отсутствуют	данные отсутствуют	данные отсутствуют
48	8	9	данные отсутствуют	данные отсутствуют	данные отсутствуют	данные отсутствуют	данные отсутствуют
49	8	9	данные отсутствуют	данные отсутствуют	данные отсутствуют	данные отсутствуют	данные отсутствуют
50	8	9	данные отсутствуют	данные отсутствуют	данные отсутствуют	данные отсутствуют	данные отсутствуют
51	9	10	данные отсутствуют	данные отсутствуют	данные отсутствуют	данные отсутствуют	данные отсутствуют
52	9	10	данные отсутствуют	данные отсутствуют	данные отсутствуют	данные отсутствуют	данные отсутствуют
53	9	10	данные отсутствуют	данные отсутствуют	данные отсутствуют	данные отсутствуют	данные отсутствуют
54	9	1	данные отсутствуют	данные отсутствуют	данные отсутствуют	данные отсутствуют	данные отсутствуют
55	10	1	данные отсутствуют	данные отсутствуют	данные отсутствуют	данные отсутствуют	данные отсутствуют
56	10	11	данные отсутствуют	данные отсутствуют	данные отсутствуют	данные отсутствуют	данные отсутствуют
57	10	11	данные отсутствуют	данные отсутствуют	данные отсутствуют	данные отсутствуют	данные отсутствуют
58	11	12	данные отсутствуют	данные отсутствуют	данные отсутствуют	данные отсутствуют	данные отсутствуют
59	11	12	данные отсутствуют	данные отсутствуют	данные отсутствуют	данные отсутствуют	данные отсутствуют
60	12	13	данные отсутствуют	данные отсутствуют	данные отсутствуют	данные отсутствуют	данные отсутствуют

Государственный регистратор		ФГИС ЕГРН
полное наименование должности	подпись	инициалы, фамилия

М.П.

Раздел 3.1

Выписка из Единого государственного реестра недвижимости об объекте недвижимости  
Описание местоположения земельного участка

<b>Земельный участок</b>			
(вид объекта недвижимости)			
Лист № ____ Раздела <b>3.1</b>	Всего листов раздела <b>3.1</b> : ____	Всего разделов: ____	Всего листов выписки: ____
<b>30.08.2018 № 99/2018/157007547</b>			
Кадастровый номер:		<b>89:05:010404:5063</b>	

Описание местоположения границ земельного участка							
Номер п/п	Номер точки		Дирекционный угол	Горизонтальное проложение, м	Описание закрепления на местности	Кадастровые номера смежных участков	Сведения об адресах правообладателей смежных земельных участков
	начальная	конечная					
1	2	3	4	5	6	7	8
61	12	13	данные отсутствуют	данные отсутствуют	данные отсутствуют	данные отсутствуют	данные отсутствуют
62	13	14	данные отсутствуют	данные отсутствуют	данные отсутствуют	данные отсутствуют	данные отсутствуют
63	13	14	данные отсутствуют	данные отсутствуют	данные отсутствуют	данные отсутствуют	данные отсутствуют
64	14	15	данные отсутствуют	данные отсутствуют	данные отсутствуют	данные отсутствуют	данные отсутствуют
65	14	15	данные отсутствуют	данные отсутствуют	данные отсутствуют	данные отсутствуют	данные отсутствуют
66	15	16	данные отсутствуют	данные отсутствуют	данные отсутствуют	данные отсутствуют	данные отсутствуют
67	15	16	данные отсутствуют	данные отсутствуют	данные отсутствуют	данные отсутствуют	данные отсутствуют
68	16	17	данные отсутствуют	данные отсутствуют	данные отсутствуют	данные отсутствуют	данные отсутствуют
69	16	17	данные отсутствуют	данные отсутствуют	данные отсутствуют	данные отсутствуют	данные отсутствуют
70	17	18	данные отсутствуют	данные отсутствуют	данные отсутствуют	данные отсутствуют	данные отсутствуют
71	17	18	данные отсутствуют	данные отсутствуют	данные отсутствуют	данные отсутствуют	данные отсутствуют
72	18	19	данные отсутствуют	данные отсутствуют	данные отсутствуют	данные отсутствуют	данные отсутствуют
73	18	19	данные отсутствуют	данные отсутствуют	данные отсутствуют	данные отсутствуют	данные отсутствуют
74	19	20	данные отсутствуют	данные отсутствуют	данные отсутствуют	данные отсутствуют	данные отсутствуют
75	19	20	данные отсутствуют	данные отсутствуют	данные отсутствуют	данные отсутствуют	данные отсутствуют

Государственный регистратор		ФГИС ЕГРН
полное наименование должности	подпись	инициалы, фамилия

М.П.

Раздел 3.1

Выписка из Единого государственного реестра недвижимости об объекте недвижимости  
Описание местоположения земельного участка

<b>Земельный участок</b>			
(вид объекта недвижимости)			
Лист № ____ Раздела <b>3.1</b>	Всего листов раздела <b>3.1</b> : ____	Всего разделов: ____	Всего листов выписки: ____
<b>30.08.2018 № 99/2018/157007547</b>			
Кадастровый номер:		<b>89:05:010404:5063</b>	

Описание местоположения границ земельного участка
---



Номер п/п	Номер точки		Дирекционный угол	Горизонтальное проложение, м	Описание закрепления на местности	Кадастровые номера смежных участков	Сведения об адресах правообладателей смежных земельных участков
	начальная	конечная					
1	2	3	4	5	6	7	8
76	20	21	данные отсутствуют	данные отсутствуют	данные отсутствуют	данные отсутствуют	данные отсутствуют
77	20	21	данные отсутствуют	данные отсутствуют	данные отсутствуют	данные отсутствуют	данные отсутствуют
78	21	22	данные отсутствуют	данные отсутствуют	данные отсутствуют	данные отсутствуют	данные отсутствуют
79	21	22	данные отсутствуют	данные отсутствуют	данные отсутствуют	данные отсутствуют	данные отсутствуют
80	22	23	данные отсутствуют	данные отсутствуют	данные отсутствуют	данные отсутствуют	данные отсутствуют
81	22	23	данные отсутствуют	данные отсутствуют	данные отсутствуют	данные отсутствуют	данные отсутствуют
82	23	24	данные отсутствуют	данные отсутствуют	данные отсутствуют	данные отсутствуют	данные отсутствуют
83	23	24	данные отсутствуют	данные отсутствуют	данные отсутствуют	данные отсутствуют	данные отсутствуют
84	24	25	данные отсутствуют	данные отсутствуют	данные отсутствуют	данные отсутствуют	данные отсутствуют
85	24	25	данные отсутствуют	данные отсутствуют	данные отсутствуют	данные отсутствуют	данные отсутствуют
86	25	26	данные отсутствуют	данные отсутствуют	данные отсутствуют	данные отсутствуют	данные отсутствуют
87	25	26	данные отсутствуют	данные отсутствуют	данные отсутствуют	данные отсутствуют	данные отсутствуют
88	26	27	данные отсутствуют	данные отсутствуют	данные отсутствуют	данные отсутствуют	данные отсутствуют
89	26	27	данные отсутствуют	данные отсутствуют	данные отсутствуют	данные отсутствуют	данные отсутствуют
90	27	28	данные отсутствуют	данные отсутствуют	данные отсутствуют	данные отсутствуют	данные отсутствуют

Государственный регистратор		ФГИС ЕГРН
полное наименование должности	подпись	инициалы, фамилия

М.П.

Раздел 3.1

Выписка из Единого государственного реестра недвижимости об объекте недвижимости  
Описание местоположения земельного участка

<b>Земельный участок</b>			
(вид объекта недвижимости)			
Лист № ____ Раздела <b>3.1</b>	Всего листов раздела <b>3.1</b> : ____	Всего разделов: ____	Всего листов выписки: ____
<b>30.08.2018 № 99/2018/157007547</b>			
Кадастровый номер:		<b>89:05:010404:5063</b>	

Описание местоположения границ земельного участка							
Номер п/п	Номер точки		Дирекционный угол	Горизонтальное проложение, м	Описание закрепления на местности	Кадастровые номера смежных участков	Сведения об адресах правообладателей смежных земельных участков
	начальная	конечная					
1	2	3	4	5	6	7	8
91	27	28	данные отсутствуют	данные отсутствуют	данные отсутствуют	данные отсутствуют	данные отсутствуют
92	28	29	данные отсутствуют	данные отсутствуют	данные отсутствуют	данные отсутствуют	данные отсутствуют
93	28	29	данные отсутствуют	данные отсутствуют	данные отсутствуют	данные отсутствуют	данные отсутствуют
94	29	30	данные отсутствуют	данные отсутствуют	данные отсутствуют	данные отсутствуют	данные отсутствуют
95	29	30	данные отсутствуют	данные отсутствуют	данные отсутствуют	данные отсутствуют	данные отсутствуют



			отсутствуют	отсутствуют			
96	30	31	данные отсутствуют	данные отсутствуют	данные отсутствуют	данные отсутствуют	данные отсутствуют
97	30	31	данные отсутствуют	данные отсутствуют	данные отсутствуют	данные отсутствуют	данные отсутствуют
98	31	32	данные отсутствуют	данные отсутствуют	данные отсутствуют	данные отсутствуют	данные отсутствуют
99	31	32	данные отсутствуют	данные отсутствуют	данные отсутствуют	данные отсутствуют	данные отсутствуют
100	32	33	данные отсутствуют	данные отсутствуют	данные отсутствуют	данные отсутствуют	данные отсутствуют
101	32	33	данные отсутствуют	данные отсутствуют	данные отсутствуют	данные отсутствуют	данные отсутствуют
102	33	34	данные отсутствуют	данные отсутствуют	данные отсутствуют	данные отсутствуют	данные отсутствуют
103	33	1	данные отсутствуют	данные отсутствуют	данные отсутствуют	данные отсутствуют	данные отсутствуют
104	34	35	данные отсутствуют	данные отсутствуют	данные отсутствуют	данные отсутствуют	данные отсутствуют
105	35	36	данные отсутствуют	данные отсутствуют	данные отсутствуют	данные отсутствуют	данные отсутствуют

Государственный регистратор		ФГИС ЕГРН
полное наименование должности	подпись	инициалы, фамилия

М.П.

Раздел 3.1

Выписка из Единого государственного реестра недвижимости об объекте недвижимости  
Описание местоположения земельного участка

<b>Земельный участок</b>			
(вид объекта недвижимости)			
Лист № ____ Раздела <b>3.1</b>	Всего листов раздела <b>3.1</b> : ____	Всего разделов: ____	Всего листов выписки: ____
<b>30.08.2018 № 99/2018/157007547</b>			
Кадастровый номер:		<b>89:05:010404:5063</b>	

Описание местоположения границ земельного участка							
Номер п/п	Номер точки		Дирекционный угол	Горизонтальное проложение, м	Описание закрепления на местности	Кадастровые номера смежных участков	Сведения об адресах правообладателей смежных земельных участков
	начальная	конечная					
1	2	3	4	5	6	7	8
106	36	37	данные отсутствуют	данные отсутствуют	данные отсутствуют	данные отсутствуют	данные отсутствуют
107	37	38	данные отсутствуют	данные отсутствуют	данные отсутствуют	данные отсутствуют	данные отсутствуют
108	38	39	данные отсутствуют	данные отсутствуют	данные отсутствуют	данные отсутствуют	данные отсутствуют
109	39	40	данные отсутствуют	данные отсутствуют	данные отсутствуют	данные отсутствуют	данные отсутствуют
110	40	41	данные отсутствуют	данные отсутствуют	данные отсутствуют	данные отсутствуют	данные отсутствуют
111	41	42	данные отсутствуют	данные отсутствуют	данные отсутствуют	данные отсутствуют	данные отсутствуют
112	42	43	данные отсутствуют	данные отсутствуют	данные отсутствуют	данные отсутствуют	данные отсутствуют
113	43	44	данные отсутствуют	данные отсутствуют	данные отсутствуют	данные отсутствуют	данные отсутствуют
114	44	45	данные отсутствуют	данные отсутствуют	данные отсутствуют	данные отсутствуют	данные отсутствуют
115	45	46	данные отсутствуют	данные отсутствуют	данные отсутствуют	данные отсутствуют	данные отсутствуют
116	46	47	данные отсутствуют	данные отсутствуют	данные отсутствуют	данные отсутствуют	данные отсутствуют
			данные	данные			

117	47	48	отсутствуют	отсутствуют	данные отсутствуют	данные отсутствуют	данные отсутствуют
118	48	49	данные отсутствуют	данные отсутствуют	данные отсутствуют	данные отсутствуют	данные отсутствуют
119	49	50	данные отсутствуют	данные отсутствуют	данные отсутствуют	данные отсутствуют	данные отсутствуют
120	50	51	данные отсутствуют	данные отсутствуют	данные отсутствуют	данные отсутствуют	данные отсутствуют

Государственный регистратор		ФГИС ЕГРН
полное наименование должности	подпись	инициалы, фамилия

М.П.

Раздел 3.1

Выписка из Единого государственного реестра недвижимости об объекте недвижимости  
Описание местоположения земельного участка

<b>Земельный участок</b>			
(вид объекта недвижимости)			
Лист № ____ Раздела <b>3.1</b>	Всего листов раздела <b>3.1</b> : ____	Всего разделов: ____	Всего листов выписки: ____
<b>30.08.2018 № 99/2018/157007547</b>			
Кадастровый номер:		<b>89:05:010404:5063</b>	

Описание местоположения границ земельного участка							
Номер п/п	Номер точки		Дирекционный угол	Горизонтальное проложение, м	Описание закрепления на местности	Кадастровые номера смежных участков	Сведения об адресах правообладателей смежных земельных участков
	начальная	конечная					
1	2	3	4	5	6	7	8
121	51	52	данные отсутствуют	данные отсутствуют	данные отсутствуют	данные отсутствуют	данные отсутствуют
122	52	53	данные отсутствуют	данные отсутствуют	данные отсутствуют	данные отсутствуют	данные отсутствуют
123	53	54	данные отсутствуют	данные отсутствуют	данные отсутствуют	данные отсутствуют	данные отсутствуют
124	54	55	данные отсутствуют	данные отсутствуют	данные отсутствуют	данные отсутствуют	данные отсутствуют
125	55	56	данные отсутствуют	данные отсутствуют	данные отсутствуют	данные отсутствуют	данные отсутствуют
126	56	57	данные отсутствуют	данные отсутствуют	данные отсутствуют	данные отсутствуют	данные отсутствуют
127	57	58	данные отсутствуют	данные отсутствуют	данные отсутствуют	данные отсутствуют	данные отсутствуют
128	58	59	данные отсутствуют	данные отсутствуют	данные отсутствуют	данные отсутствуют	данные отсутствуют
129	59	60	данные отсутствуют	данные отсутствуют	данные отсутствуют	данные отсутствуют	данные отсутствуют
130	60	61	данные отсутствуют	данные отсутствуют	данные отсутствуют	данные отсутствуют	данные отсутствуют
131	61	62	данные отсутствуют	данные отсутствуют	данные отсутствуют	данные отсутствуют	данные отсутствуют
132	62	63	данные отсутствуют	данные отсутствуют	данные отсутствуют	данные отсутствуют	данные отсутствуют
133	63	64	данные отсутствуют	данные отсутствуют	данные отсутствуют	данные отсутствуют	данные отсутствуют
134	64	1	данные отсутствуют	данные отсутствуют	данные отсутствуют	данные отсутствуют	данные отсутствуют

Государственный регистратор		ФГИС ЕГРН
полное наименование должности	подпись	инициалы, фамилия

М.П.

Раздел 3.2

Выписка из Единого государственного реестра недвижимости об объекте недвижимости  
Описание местоположения земельного участка

<b>Земельный участок</b>			
(вид объекта недвижимости)			
Лист № ____ Раздела <b>3.2</b>	Всего листов раздела <b>3.2</b> : ____	Всего разделов: ____	Всего листов выписки: ____
<b>30.08.2018 № 99/2018/157007547</b>			
Кадастровый номер:		<b>89:05:010404:5063</b>	

Сведения о характерных точках границы земельного участка				
Система координат: Зона №				
Номер точки	Координаты		Описание закрепления на местности	Средняя квадратическая погрешность определения координат характерных точек границ земельного участка, м
	X	Y		
1	2	3	4	5
1	7345332.08	4531894.79	данные отсутствуют	2.5
2	7345332.19	4531897.35	данные отсутствуют	0.2
3	7345331.08	4531895.12	данные отсутствуют	0.2
4	7350779.16	4531505.06	данные отсутствуют	0.2
5	7350795.6	4531517	данные отсутствуют	0.2
6	7350766.55	4531505.07	данные отсутствуют	0.2
7	7350676.87	4531423.09	данные отсутствуют	2.5
8	7350746.17	4531432.11	данные отсутствуют	0.2
9	7350722.88	4531464.16	данные отсутствуют	0.2
10	7350751.18	4531484.72	данные отсутствуют	0.2
11	7350751.18	4531498.74	данные отсутствуют	0.2
12	7350502.51	4531396.55	данные отсутствуют	0.2
13	7345739.48	4531760.5	данные отсутствуют	2.5
14	7345749.03	4531799.04	данные отсутствуют	0.2
15	7345406.76	4531912.36	данные отсутствуют	0.2

Государственный регистратор		ФГИС ЕГРН
полное наименование должности	подпись	инициалы, фамилия

М.П.

Раздел 3.2

Выписка из Единого государственного реестра недвижимости об объекте недвижимости  
Описание местоположения земельного участка

<b>Земельный участок</b>			
(вид объекта недвижимости)			
Лист № ____ Раздела <b>3.2</b>	Всего листов раздела <b>3.2</b> : ____	Всего разделов: ____	Всего листов выписки: ____
<b>30.08.2018 № 99/2018/157007547</b>			
Кадастровый номер:		<b>89:05:010404:5063</b>	

Сведения о характерных точках границы земельного участка				
Система координат: Зона №				
Номер точки	Координаты		Описание закрепления на местности	Средняя квадратическая погрешность определения координат характерных точек границ земельного участка, м
	X	Y		
1	2	3	4	5
16	7345351.61	4531930.61	данные отсутствуют	0.2
17	7345350.49	4531928.9	данные отсутствуют	0.2
18	7345342.85	4531915.71	данные отсутствуют	0.2
19	7345341.72	4531891.32	данные отсутствуют	2.5
20	7345444.57	4531857.19	данные отсутствуют	2.5
21	7345625.67	4531796.91	данные отсутствуют	2.5
22	7345694.65	4531770.94	данные отсутствуют	2.5
23	7345139.09	4531950.1	данные отсутствуют	0.2
24	7345126.91	4531957.72	данные отсутствуют	0.2
25	7345113.34	4531962.72	данные отсутствуют	0.2

26	7345101.54	4531964.53	данные отсутствуют	0.2
27	7345078.97	4531953.96	данные отсутствуют	0.2
28	7345120.83	4531950.87	данные отсутствуют	2.5
29	7349304.39	4531238.93	данные отсутствуют	0.2
30	7350274.87	4531240.54	данные отсутствуют	0.2

Государственный регистратор		ФГИС ЕГРН
полное наименование должности	подпись	инициалы, фамилия

М.П.

Раздел 3.2

**Выписка из Единого государственного реестра недвижимости об объекте недвижимости**  
**Описание местоположения земельного участка**

<b>Земельный участок</b>			
(вид объекта недвижимости)			
Лист № ____ Раздела <u>3.2</u>	Всего листов раздела <u>3.2</u> : ____	Всего разделов: ____	Всего листов выписки: ____
<b>30.08.2018 № 99/2018/157007547</b>			
Кадастровый номер:		<b>89:05:010404:5063</b>	

Сведения о характерных точках границы земельного участка				
Система координат: Зона №				
Номер точки	Координаты		Описание закрепления на местности	Средняя квадратическая погрешность определения координат характерных точек границ земельного участка, м
	X	Y		
1	2	3	4	5
31	7350808.2	4531325.71	данные отсутствуют	0.2
32	7350810.93	4531342.99	данные отсутствуют	0.2
33	7350784.75	4531379.02	данные отсутствуют	0.2
34	7350751.18	4531379.02	данные отсутствуют	0.2
35	7350751.18	4531422.67	данные отсутствуют	0.2
36	7350678.22	4531413.18	данные отсутствуют	2.5
37	7350373.3	4531366.09	данные отсутствуют	2.5
38	7350128.29	4531325.06	данные отсутствуют	2.5
39	7349975.51	4531301.47	данные отсутствуют	2.5
40	7349861.95	4531301.74	данные отсутствуют	2.5
41	7349778.68	4531300.84	данные отсутствуют	2.5
42	7349625.01	4531300.64	данные отсутствуют	2.5
43	7349307.18	4531302.79	данные отсутствуют	2.5
44	7349176.86	4531303.76	данные отсутствуют	2.5
45	7349004.61	4531325.51	данные отсутствуют	2.5

Государственный регистратор		ФГИС ЕГРН
полное наименование должности	подпись	инициалы, фамилия

М.П.

Раздел 3.2

**Выписка из Единого государственного реестра недвижимости об объекте недвижимости**  
**Описание местоположения земельного участка**

<b>Земельный участок</b>			
(вид объекта недвижимости)			
Лист № ____ Раздела <u>3.2</u>	Всего листов раздела <u>3.2</u> : ____	Всего разделов: ____	Всего листов выписки: ____
<b>30.08.2018 № 99/2018/157007547</b>			
Кадастровый номер:		<b>89:05:010404:5063</b>	

Сведения о характерных точках границы земельного участка			
Система координат: Зона №			

Номер точки	Координаты		Описание закрепления на местности	Средняя квадратическая погрешность определения координат характерных точек границ земельного участка, м
	X	Y		
1	2	3	4	5
46	7348528.97	4531378.47	данные отсутствуют	2.5
47	7348093.88	4531434.04	данные отсутствуют	2.5
48	7347807.37	4531468.82	данные отсутствуют	2.5
49	7347597.16	4531492.07	данные отсутствуют	2.5
50	7347556.78	4531497.94	данные отсутствуют	2.5
51	7347410.32	4531514.39	данные отсутствуют	2.5
52	7347191.65	4531540.1	данные отсутствуют	2.5
53	7346883.81	4531575.75	данные отсутствуют	2.5
54	7346711.82	4531595.35	данные отсутствуют	2.5
55	7346431.56	4531627.77	данные отсутствуют	2.5
56	7346172.68	4531661.44	данные отсутствуют	2.5
57	7345933.79	4531686.02	данные отсутствуют	2.5
58	7345792.8	4531731.92	данные отсутствуют	2.5
59	7345746.7	4531748.55	данные отсутствуют	2.5
60	7345691.85	4531761.33	данные отсутствуют	2.5

Государственный регистратор		ФГИС ЕГРН
полное наименование должности	подпись	инициалы, фамилия

М.П.

Раздел 3.2

Выписка из Единого государственного реестра недвижимости об объекте недвижимости  
Описание местоположения земельного участка

<b>Земельный участок</b>			
(вид объекта недвижимости)			
Лист № ____ Раздела <b>3.2</b>	Всего листов раздела <b>3.2</b> : ____	Всего разделов: ____	Всего листов выписки: ____
<b>30.08.2018 № 99/2018/157007547</b>			
Кадастровый номер:		<b>89:05:010404:5063</b>	

Сведения о характерных точках границы земельного участка				
Система координат: Зона №				
Номер точки	Координаты		Описание закрепления на местности	Средняя квадратическая погрешность определения координат характерных точек границ земельного участка, м
	X	Y		
1	2	3	4	5
61	7345622.23	4531787.52	данные отсутствуют	2.5
62	7345441.42	4531847.7	данные отсутствуют	2.5
63	7345335.07	4531882.79	данные отсутствуют	2.5
64	7345331.53	4531883.95	данные отсутствуют	0.2
65	7345326.16	4531876.98	данные отсутствуют	0.2
66	7345322.19	4531882.43	данные отсутствуют	0.2
67	7345294.65	4531891.52	данные отсутствуют	0.2
68	7345215.21	4531916.88	данные отсутствуют	0.2
69	7345173.14	4531931.93	данные отсутствуют	0.2
70	7345158.02	4531939.36	данные отсутствуют	0.2
71	7345120.29	4531940.88	данные отсутствуют	2.5
72	7345060.75	4531945.42	данные отсутствуют	0.2
73	7344707.23	4531779.77	данные отсутствуют	0.2
74	7344651.35	4531775.41	данные отсутствуют	0.2
75	7344636.8	4531755.29	данные отсутствуют	0.2

Государственный регистратор		ФГИС ЕГРН
полное наименование должности	подпись	инициалы, фамилия

М.П.



**Выписка из Единого государственного реестра недвижимости об объекте недвижимости**  
**Описание местоположения земельного участка**

<b>Земельный участок</b>			
(вид объекта недвижимости)			
Лист № ____ Раздела <b>3.2</b>	Всего листов раздела <b>3.2</b> : ____	Всего разделов: ____	Всего листов выписки: ____
<b>30.08.2018 № 99/2018/157007547</b>			
Кадастровый номер:		<b>89:05:010404:5063</b>	

Сведения о характерных точках границы земельного участка				
Система координат: Зона №				
Номер точки	Координаты		Описание закрепления на местности	Средняя квадратическая погрешность определения координат характерных точек границ земельного участка, м
	X	Y		
1	2	3	4	5
76	7344613.86	4531772.48	данные отсутствуют	0.2
77	7344557.69	4531768.09	данные отсутствуют	0.2
78	7344395.44	4531815.15	данные отсутствуют	0.2
79	7344154.28	4531868.54	данные отсутствуют	0.2
80	7343989.45	4531932.81	данные отсутствуют	0.2
81	7343834.11	4531979.13	данные отсутствуют	0.2
82	7343798.54	4531861.7	данные отсутствуют	0.2
83	7343945.65	4531820.57	данные отсутствуют	0.2
84	7344117.16	4531751.68	данные отсутствуют	0.2
85	7344362.29	4531697.96	данные отсутствуют	0.2
86	7344638.99	4531616.87	данные отсутствуют	0.2
87	7345133.8	4531843.44	данные отсутствуют	0.2
88	7345210.54	4531847.94	данные отсутствуют	0.2
89	7345906.86	4531616.87	данные отсутствуют	0.2
90	7346381.39	4531561.24	данные отсутствуют	0.2

Государственный регистратор		ФГИС ЕГРН
полное наименование должности	подпись	инициалы, фамилия

М.П.

**Выписка из Единого государственного реестра недвижимости об объекте недвижимости**  
**Описание местоположения земельного участка**

<b>Земельный участок</b>			
(вид объекта недвижимости)			
Лист № ____ Раздела <b>3.2</b>	Всего листов раздела <b>3.2</b> : ____	Всего разделов: ____	Всего листов выписки: ____
<b>30.08.2018 № 99/2018/157007547</b>			
Кадастровый номер:		<b>89:05:010404:5063</b>	

Сведения о характерных точках границы земельного участка				
Система координат: Зона №				
Номер точки	Координаты		Описание закрепления на местности	Средняя квадратическая погрешность определения координат характерных точек границ земельного участка, м
	X	Y		
1	2	3	4	5
91	7346501.34	4531547.42	данные отсутствуют	0.2
92	7348543.49	4531312.52	данные отсутствуют	0.2
93	7349625.06	4531310.64	данные отсутствуют	2.5
94	7349778.64	4531310.84	данные отсутствуют	2.5
95	7349861.95	4531311.74	данные отсутствуют	2.5
96	7349974.62	4531311.45	данные отсутствуют	2.5



97	7350126.71	4531334.93	данные отсутствуют	2.5
98	7350231.31	4531352.77	данные отсутствуют	0.2
99	7349308.97	4531350.68	данные отсутствуют	0.2
100	7348595.81	4531421.77	данные отсутствуют	0.2
101	7348487.21	4531432.59	данные отсутствуют	0.2
102	7346491.35	4531669.16	данные отсутствуют	0.2
103	7346149.79	4531712.67	данные отсутствуют	0.2
104	7346149.71	4531712.68	данные отсутствуют	0.2
105	7346149.63	4531712.69	данные отсутствуют	0.2

Государственный регистратор		ФГИС ЕГРН
полное наименование должности	подпись	инициалы, фамилия

М.П.

Раздел 3.2

Выписка из Единого государственного реестра недвижимости об объекте недвижимости  
Описание местоположения земельного участка

<b>Земельный участок</b>			
(вид объекта недвижимости)			
Лист № ____ Раздела <b>3.2</b>	Всего листов раздела <b>3.2</b> : ____	Всего разделов: ____	Всего листов выписки: ____
<b>30.08.2018 № 99/2018/157007547</b>			
Кадастровый номер:		<b>89:05:010404:5063</b>	

Сведения о характерных точках границы земельного участка				
Система координат: Зона №				
Номер точки	Координаты		Описание закрепления на местности	Средняя квадратическая погрешность определения координат характерных точек границ земельного участка, м
	X	Y		
1	2	3	4	5
106	7345943.84	4531734.54	данные отсутствуют	0.2
107	7345864.33	4531760.87	данные отсутствуют	0.2
108	7345758.74	4531795.83	данные отсутствуют	0.2
109	7345749.26	4531758.23	данные отсутствуют	2.5
110	7345795.97	4531741.4	данные отсутствуют	2.5
111	7345937.67	4531695.68	данные отсутствуют	2.5
112	7346173.91	4531671.37	данные отсутствуют	2.5
113	7346432.74	4531637.7	данные отсутствуют	2.5
114	7346712.96	4531605.28	данные отсутствуют	2.5
115	7346884.94	4531585.68	данные отсутствуют	2.5
116	7347192.81	4531550.03	данные отсутствуют	2.5
117	7347411.47	4531524.32	данные отсутствуют	2.5
118	7347557.98	4531507.87	данные отсутствуют	2.5
119	7347598.34	4531502	данные отсутствуют	2.5
120	7347808.55	4531478.76	данные отсутствуют	2.5

Государственный регистратор		ФГИС ЕГРН
полное наименование должности	подпись	инициалы, фамилия

М.П.

Раздел 3.2

Выписка из Единого государственного реестра недвижимости об объекте недвижимости  
Описание местоположения земельного участка

<b>Земельный участок</b>			
(вид объекта недвижимости)			
Лист № ____ Раздела <b>3.2</b>	Всего листов раздела <b>3.2</b> : ____	Всего разделов: ____	Всего листов выписки: ____
<b>30.08.2018 № 99/2018/157007547</b>			
Кадастровый номер:		<b>89:05:010404:5063</b>	

Сведения о характерных точках границы земельного участка				
Система координат: Зона №				
Номер точки	Координаты		Описание закрепления на местности	Средняя квадратическая погрешность определения координат характерных точек границ земельного участка, м
	X	Y		
1	2	3	4	5
121	7348095.1	4531443.97	данные отсутствуют	2.5
122	7348530.12	4531388.4	данные отсутствуют	2.5
123	7349005.75	4531335.45	данные отсутствуют	2.5
124	7349177.43	4531313.76	данные отсутствуют	2.5
125	7349307.25	4531312.79	данные отсутствуют	2.5
126	7345318.95	4531899.09	данные отсутствуют	0.2
127	7345323.18	4531901.28	данные отсутствуют	0.2
128	7345333.07	4531917.33	данные отсутствуют	0.2
129	7345333.92	4531936.47	данные отсутствуют	0.2
130	7345314.75	4531942.82	данные отсутствуют	0.2
131	7345162.92	4531993.25	данные отсутствуют	0.2
132	7345114.73	4531970.72	данные отсутствуют	0.2
133	7345126.86	4531967.59	данные отсутствуют	0.2
134	7345166.44	4531948.94	данные отсутствуют	2.5

Государственный регистратор		ФГИС ЕГРН
полное наименование должности	подпись	инициалы, фамилия

М.П.

Раздел 4

Выписка из Единого государственного реестра недвижимости об объекте недвижимости  
Сведения о частях земельного участка

Земельный участок			
(вид объекта недвижимости)			
Лист № ____ Раздела <u>4</u>	Всего листов раздела <u>4</u> : ____	Всего разделов: ____	Всего листов выписки: ____
30.08.2018 № 99/2018/157007547			
Кадастровый номер:		89:05:010404:5063	

План (чертеж, схема) части земельного участка	Учетный номер части: <u>89:05:010404:5063/1</u>
Масштаб 1: данные отсутствуют	Условные обозначения:

Государственный регистратор		ФГИС ЕГРН
полное наименование должности	подпись	инициалы, фамилия

М.П.

Раздел 4.1

Выписка из Единого государственного реестра недвижимости об объекте недвижимости  
Сведения о частях земельного участка

Земельный участок
-------------------

(вид объекта недвижимости)			
Лист № ____ Раздела <b>4.1</b>	Всего листов раздела <b>4.1</b> : ____	Всего разделов: ____	Всего листов выписки: ____
<b>30.08.2018 № 99/2018/157007547</b>			
Кадастровый номер:		<b>89:05:010404:5063</b>	

Учетный номер части	Площадь (м <sup>2</sup> )	Содержание ограничения в использовании или ограничения права на объект недвижимости или обременения объекта недвижимости
1	2	3
1	12007	Ограничения прав на земельный участок, предусмотренные статьями 56, 56.1 Земельного кодекса Российской Федерации, 89.05.2.1166, Карта (план) объекта землеустройства № б/н от 23.11.2016

Государственный регистратор		ФГИС ЕГРН
полное наименование должности	подпись	инициалы, фамилия

М.П.

Раздел 4.2

Выписка из Единого государственного реестра недвижимости об объекте недвижимости  
Сведения о частях земельного участка

Земельный участок				
(вид объекта недвижимости)				
Лист № ____ Раздела <u>4.2</u>		Всего листов раздела <u>4.2</u> : ____		Всего разделов: ____
30.08.2018 № 99/2018/157007547				
Кадастровый номер:			89:05:010404:5063	
Сведения о характерных точках границы части (частей) земельного участка				
Учетный номер части: 1				
Снстема координат: Пулковский район				
Зона №				
Номер точки	Координаты, м		Описание закрепления на местности	Средняя квадратическая погрешность определения координат характерных точек границы части земельного участка, м
	X	Y		
1	2	3	4	5
135	7345874.16	4531645.75	данные отсутствуют	0.07
136	7345890.41	4531622.33	данные отсутствуют	данные отсутствуют
137	7345621.46	4531711.58	данные отсутствуют	данные отсутствуют
138	7345659.14	4531726.89	данные отсутствуют	0.07
139	7345745.59	4531736.95	данные отсутствуют	0.07
140	7345828	4531706.8	данные отсутствуют	0.07

Государственный регистратор		ФГИС ЕГРН
полное наименование должности	подпись	инициалы, фамилия

М.П.

## ФГИС ЕГРН

полное наименование органа регистрации прав

Раздел 1

Выписка из Единого государственного реестра недвижимости об объекте недвижимости

## Сведения о характеристиках объекта недвижимости

На основании запроса от 30.08.2018 г., поступившего на рассмотрение 30.08.2018 г., сообщаем, что согласно записям Единого государственного реестра недвижимости:

<b>Земельный участок</b>			
(вид объекта недвижимости)			
Лист № ____ Раздела <b>1</b>	Всего листов раздела <b>1</b> : ____	Всего разделов: ____	Всего листов выписки: ____
<b>30.08.2018 № 99/2018/157019158</b>			
Кадастровый номер:		<b>89:05:010404:5080</b>	

Номер кадастрового квартала:	89:05:010404
Дата присвоения кадастрового номера:	31.07.2012
Ранее присвоенный государственный учетный номер:	данные отсутствуют
Адрес:	Ямало-Ненецкий автономный округ, р-н Пуровский
Площадь:	181523 +/- 196 кв. м
Кадастровая стоимость, руб.:	23597.99
Кадастровые номера расположенных в пределах земельного участка объектов недвижимости:	данные отсутствуют
Кадастровые номера объектов недвижимости, из которых образован объект недвижимости:	данные отсутствуют
Кадастровые номера образованных объектов недвижимости:	данные отсутствуют
Сведения о включении объекта недвижимости в состав предприятия как имущественного комплекса:	

Государственный регистратор		ФГИС ЕГРН
полное наименование должности	подпись	инициалы, фамилия

М.П.

Раздел 1

Выписка из Единого государственного реестра недвижимости об объекте недвижимости

## Сведения о характеристиках объекта недвижимости

<b>Земельный участок</b>			
(вид объекта недвижимости)			
Лист № ____ Раздела <b>1</b>	Всего листов раздела <b>1</b> : ____	Всего разделов: ____	Всего листов выписки: ____
<b>30.08.2018 № 99/2018/157019158</b>			
Кадастровый номер:		<b>89:05:010404:5080</b>	

Категория земель:	Земли промышленности, энергетики, транспорта, связи, радиовещания, телевидения, информатики, земли для обеспечения космической деятельности, земли обороны, безопасности и земли иного специального назначения
Виды разрешенного использования:	недропользование
Сведения о кадастровом инженере:	Сысоева Юлия Сергеевна №72-10-33, ООО "ПурГеосервис"
Сведения о лесах, водных объектах и об иных природных объектах, расположенных в пределах земельного участка:	данные отсутствуют
Сведения о том, что земельный участок полностью или частично расположен в границах зоны с особыми условиями использования территории или территории объекта культурного наследия	данные отсутствуют
Сведения о том, что земельный участок расположен в границах особой экономической зоны, территории опережающего социально-экономического развития, зоны территориального развития в Российской Федерации, игровой зоны:	данные отсутствуют
Сведения о том, что земельный участок расположен в границах особо охраняемой природной территории, охотничьих угодий, лесничеств, лесопарков:	данные отсутствуют
Сведения о результатах проведения государственного земельного надзора:	данные отсутствуют

Сведения о расположении земельного участка в границах территории, в отношении которой утвержден проект межевания территории:	данные отсутствуют
--	--------------------

Государственный регистратор		ФГИС ЕГРН
полное наименование должности	подпись	инициалы, фамилия

М.П.

Раздел 1

Выписка из Единого государственного реестра недвижимости об объекте недвижимости  
Сведения о характеристиках объекта недвижимости

<b>Земельный участок</b>			
(вид объекта недвижимости)			
Лист № ____ Раздела <b>1</b>	Всего листов раздела <b>1</b> : ____	Всего разделов: ____	Всего листов выписки: ____
<b>30.08.2018 № 99/2018/157019158</b>			
Кадастровый номер:		<b>89:05:010404:5080</b>	

Условный номер земельного участка:	данные отсутствуют
Сведения о принятии акта и (или) заключения договора, предусматривающих предоставление в соответствии с земельным законодательством исполнительным органом государственной власти или органом местного самоуправления находящегося в государственной или муниципальной собственности земельного участка для строительства наемного дома социального использования или наемного дома коммерческого использования:	данные отсутствуют
Сведения о том, что земельный участок или земельные участки образованы на основании решения об изъятии земельного участка и (или) расположенного на нем объекта недвижимости для государственных или муниципальных нужд:	данные отсутствуют
Сведения о том, что земельный участок образован из земель или земельного участка, государственная собственность на которые не разграничена:	данные отсутствуют
Сведения о наличии земельного спора о местоположении границ земельных участков:	данные отсутствуют
Статус записи об объекте недвижимости:	Сведения об объекте недвижимости имеют статус "актуальные"
Особые отметки:	Для данного земельного участка обеспечен доступ посредством земельного участка (земельных участков) с кадастровым номером (кадастровыми номерами) Земли сельскохозяйственного назначения. Сведения о видах разрешенного использования имеют статус «Актуальные незасвидетельствованные». Право (ограничение права, обременение объекта недвижимости) зарегистрировано на данный объект недвижимости с видами разрешенного использования «Для размещения объектов специального назначения». Сведения необходимые для заполнения раздела 4 отсутствуют. Сведения необходимые для заполнения раздела 4.1 отсутствуют. Сведения необходимые для заполнения раздела 4.2 отсутствуют.
Получатель выписки:	Лапина Татьяна Петровна

Государственный регистратор		ФГИС ЕГРН
полное наименование должности	подпись	инициалы, фамилия

М.П.

Раздел 2

Выписка из Единого государственного реестра недвижимости об объекте недвижимости  
Сведения о зарегистрированных правах

Земельный участок			
(вид объекта недвижимости)			
Лист № ____ Раздела <b>2</b>		Всего листов раздела <b>2</b> : ____	Всего разделов: ____
Всего листов выписки: ____			
30.08.2018 № 99/2018/157019158			
Кадастровый номер:		89:05:010404:5080	
1.	Правообладатель (правообладатели):	1.1.	данные о правообладателе отсутствуют
2.	Вид, номер и дата государственной регистрации права:	2.1.	не зарегистрировано
Ограничение прав и обременение объекта недвижимости:			
	вид:	Аренда, весь объект	



3.	3.1.1.	дата государственной регистрации:	04.09.2015
		номер государственной регистрации:	89-89/004-89/008/301/2015-4828/4
		срок, на который установлено ограничение прав и обременение объекта недвижимости:	с 14.07.2015 по 13.07.2020
		лицо, в пользу которого установлено ограничение прав и обременение объекта недвижимости:	Акционерное общество "Арктическая газовая компания", ИНН: 8904002359
		основание государственной регистрации:	Договор аренды земельных участков от 24.07.2015 №87-15
4.	Договоры участия в долевом строительстве:		не зарегистрировано
5.	Заявленные в судебном порядке права требования:		данные отсутствуют
6.	Сведения о возражении в отношении зарегистрированного права:		данные отсутствуют
7.	Сведения о наличии решения об изъятии объекта недвижимости для государственных и муниципальных нужд:		данные отсутствуют
8.	Сведения о невозможности государственной регистрации без личного участия правообладателя или его законного представителя:		
9.	Правопритязания и сведения о наличии поступивших, но не рассмотренных заявлений о проведении государственной регистрации права (перехода, прекращения права), ограничения права или обременения объекта недвижимости, сделки в отношении объекта недвижимости:		данные отсутствуют
10.	Сведения об осуществлении государственной регистрации сделки, права, ограничения права без необходимого в силу закона согласия третьего лица, органа:		данные отсутствуют
11.	Сведения о невозможности государственной регистрации перехода, прекращения, ограничения права на земельный участок из земель сельскохозяйственного назначения:		

Государственный регистратор		ФГИС ЕГРН
полное наименование должности	подпись	инициалы, фамилия

М.П.

Раздел 3

Выписка из Единого государственного реестра недвижимости об объекте недвижимости  
Описание местоположения земельного участка

<b>Земельный участок</b>			
(вид объекта недвижимости)			
Лист № ____ Раздела <b>3</b>	Всего листов раздела <b>3</b> : ____	Всего разделов: ____	Всего листов выписки: ____
<b>30.08.2018 № 99/2018/157019158</b>			
Кадастровый номер:		<b>89:05:010404:5080</b>	

План (чертеж, схема) земельного участка			
Масштаб 1: данные отсутствуют		Условные обозначения:	

Государственный регистратор		ФГИС ЕГРН
полное наименование должности	подпись	инициалы, фамилия

М.П.

Раздел 3.1

Выписка из Единого государственного реестра недвижимости об объекте недвижимости  
Описание местоположения земельного участка

<b>Земельный участок</b>
--------------------------



(вид объекта недвижимости)			
Лист № ____ Раздела <b>3.1</b>	Всего листов раздела <b>3.1</b> : ____	Всего разделов: ____	Всего листов выписки: ____
<b>30.08.2018 № 99/2018/157019158</b>			
Кадастровый номер:		<b>89:05:010404:5080</b>	

Описание местоположения границ земельного участка							
Номер п/п	Номер точки		Дирекционный угол	Горизонтальное проложение, м	Описание закрепления на местности	Кадастровые номера смежных участков	Сведения об адресах правообладателей смежных земельных участков
	начальная	конечная					
1	2	3	4	5	6	7	8
1	1	2	данные отсутствуют	данные отсутствуют	данные отсутствуют	данные отсутствуют	данные отсутствуют
2	2	3	данные отсутствуют	данные отсутствуют	данные отсутствуют	данные отсутствуют	данные отсутствуют
3	3	4	данные отсутствуют	данные отсутствуют	данные отсутствуют	данные отсутствуют	данные отсутствуют
4	4	5	данные отсутствуют	данные отсутствуют	данные отсутствуют	данные отсутствуют	данные отсутствуют
5	5	6	данные отсутствуют	данные отсутствуют	данные отсутствуют	данные отсутствуют	данные отсутствуют
6	6	7	данные отсутствуют	данные отсутствуют	данные отсутствуют	данные отсутствуют	данные отсутствуют
7	7	8	данные отсутствуют	данные отсутствуют	данные отсутствуют	данные отсутствуют	данные отсутствуют
8	8	9	данные отсутствуют	данные отсутствуют	данные отсутствуют	данные отсутствуют	данные отсутствуют
9	9	10	данные отсутствуют	данные отсутствуют	данные отсутствуют	данные отсутствуют	данные отсутствуют
10	10	11	данные отсутствуют	данные отсутствуют	данные отсутствуют	данные отсутствуют	данные отсутствуют
11	11	12	данные отсутствуют	данные отсутствуют	данные отсутствуют	данные отсутствуют	данные отсутствуют
12	12	13	данные отсутствуют	данные отсутствуют	данные отсутствуют	данные отсутствуют	данные отсутствуют
13	13	14	данные отсутствуют	данные отсутствуют	данные отсутствуют	данные отсутствуют	данные отсутствуют
14	14	15	данные отсутствуют	данные отсутствуют	данные отсутствуют	данные отсутствуют	данные отсутствуют
15	15	16	данные отсутствуют	данные отсутствуют	данные отсутствуют	данные отсутствуют	данные отсутствуют

Государственный регистратор		ФГИС ЕГРН
полное наименование должности	подпись	инициалы, фамилия

М.П.

Раздел 3.1

Выписка из Единого государственного реестра недвижимости об объекте недвижимости  
Описание местоположения земельного участка

Земельный участок			
(вид объекта недвижимости)			
Лист № ____ Раздела <b>3.1</b>	Всего листов раздела <b>3.1</b> : ____	Всего разделов: ____	Всего листов выписки: ____
<b>30.08.2018 № 99/2018/157019158</b>			
Кадастровый номер:		<b>89:05:010404:5080</b>	

Описание местоположения границ земельного участка							
Номер п/п	Номер точки		Дирекционный угол	Горизонтальное проложение, м	Описание закрепления на местности	Кадастровые номера смежных участков	Сведения об адресах правообладателей смежных земельных участков
	начальная	конечная					
1	2	3	4	5	6	7	8
16	16	17	данные отсутствуют	данные отсутствуют	данные отсутствуют	данные отсутствуют	данные отсутствуют

17	17	18	данные отсутствуют	данные отсутствуют	данные отсутствуют	данные отсутствуют	данные отсутствуют
18	18	19	данные отсутствуют	данные отсутствуют	данные отсутствуют	данные отсутствуют	данные отсутствуют
19	19	20	данные отсутствуют	данные отсутствуют	данные отсутствуют	данные отсутствуют	данные отсутствуют
20	20	1	данные отсутствуют	данные отсутствуют	данные отсутствуют	данные отсутствуют	данные отсутствуют

Государственный регистратор		ФГИС ЕГРН
полное наименование должности	подпись	инициалы, фамилия

М.П.

Раздел 3.2

Выписка из Единого государственного реестра недвижимости об объекте недвижимости  
Описание местоположения земельного участка

<b>Земельный участок</b>			
(вид объекта недвижимости)			
Лист № ____ Раздела <b>3.2</b>	Всего листов раздела <b>3.2</b> : ____	Всего разделов: ____	Всего листов выписки: ____
<b>30.08.2018 № 99/2018/157019158</b>			
Кадастровый номер:		<b>89:05:010404:5080</b>	

Сведения о характерных точках границы земельного участка				
Система координат: Пулковский район Зона №				
Номер точки	Координаты		Описание закрепления на местности	Средняя квадратическая погрешность определения координат характерных точек границ земельного участка, м
	X	Y		
1	2	3	4	5
1	7337767.08	4528280.96	данные отсутствуют	0.2
2	7337787.5	4528311.93	данные отсутствуют	0.2
3	7337788.91	4528314.07	данные отсутствуют	0.2
4	7337819.53	4528335.99	данные отсутствуют	0.2
5	7337846.82	4528377.4	данные отсутствуют	0.2
6	7337844.43	4528410.11	данные отсутствуют	0.2
7	7337927.04	4528535.44	данные отсутствуют	0.2
8	7337910.87	4528546.1	данные отсутствуют	0.2
9	7337805.93	4528615.27	данные отсутствуют	0.2
10	7337786.79	4528627.89	данные отсутствуют	0.2
11	7337775.78	4528611.19	данные отсутствуют	0.2
12	7337721.09	4528647.24	данные отсутствуют	0.2
13	7337669.36	4528568.76	данные отсутствуют	0.2
14	7337568.25	4528635.4	данные отсутствуют	0.2
15	7337467.84	4528483.05	данные отсутствуют	0.2

Государственный регистратор		ФГИС ЕГРН
полное наименование должности	подпись	инициалы, фамилия

М.П.

Раздел 3.2

Выписка из Единого государственного реестра недвижимости об объекте недвижимости  
Описание местоположения земельного участка

<b>Земельный участок</b>			
(вид объекта недвижимости)			
Лист № ____ Раздела <b>3.2</b>	Всего листов раздела <b>3.2</b> : ____	Всего разделов: ____	Всего листов выписки: ____
<b>30.08.2018 № 99/2018/157019158</b>			
Кадастровый номер:		<b>89:05:010404:5080</b>	

Сведения о характерных точках границы земельного участка
Система координат: Пулковский район

Зона №				
Номер точки	Координаты		Описание закрепления на местности	Средняя квадратическая погрешность определения координат характерных точек границ земельного участка, м
	X	Y		
1	2	3	4	5
16	7337528.14	4528443.29	данные отсутствуют	0.2
17	7337420.5	4528279.98	данные отсутствуют	0.2
18	7337461.31	4528253.08	данные отсутствуют	0.2
19	7337385.44	4528137.97	данные отсутствуют	0.2
20	7337585.76	4528005.95	данные отсутствуют	0.2

Государственный регистратор		ФГИС ЕГРН
полное наименование должности	подпись	инициалы, фамилия

М.П.

## ФГИС ЕГРН

полное наименование органа регистрации прав

Раздел 1

Выписка из Единого государственного реестра недвижимости об объекте недвижимости

## Сведения о характеристиках объекта недвижимости

На основании запроса от 30.08.2018 г., поступившего на рассмотрение 30.08.2018 г., сообщаем, что согласно записям Единого государственного реестра недвижимости:

<b>Земельный участок</b>			
(вид объекта недвижимости)			
Лист № ____ Раздела <b>1</b>	Всего листов раздела <b>1</b> : ____	Всего разделов: ____	Всего листов выписки: ____
<b>30.08.2018 № 99/2018/157009847</b>			
Кадастровый номер:		<b>89:05:010404:5084</b>	

Номер кадастрового квартала:	89:05:010404
Дата присвоения кадастрового номера:	31.07.2012
Ранее присвоенный государственный учетный номер:	данные отсутствуют
Адрес:	Ямало-Ненецкий АО, р-н Пуровский
Площадь:	431273 +/- 10084 кв. м
Кадастровая стоимость, руб.:	56065.49
Кадастровые номера расположенных в пределах земельного участка объектов недвижимости:	данные отсутствуют
Кадастровые номера объектов недвижимости, из которых образован объект недвижимости:	данные отсутствуют
Кадастровые номера образованных объектов недвижимости:	данные отсутствуют
Сведения о включении объекта недвижимости в состав предприятия как имущественного комплекса:	

Государственный регистратор		ФГИС ЕГРН
полное наименование должности	подпись	инициалы, фамилия

М.П.

Раздел 1

Выписка из Единого государственного реестра недвижимости об объекте недвижимости

## Сведения о характеристиках объекта недвижимости

<b>Земельный участок</b>			
(вид объекта недвижимости)			
Лист № ____ Раздела <b>1</b>	Всего листов раздела <b>1</b> : ____	Всего разделов: ____	Всего листов выписки: ____
<b>30.08.2018 № 99/2018/157009847</b>			
Кадастровый номер:		<b>89:05:010404:5084</b>	

Категория земель:	Земли промышленности, энергетики, транспорта, связи, радиовещания, телевидения, информатики, земли для обеспечения космической деятельности, земли обороны, безопасности и земли иного специального назначения
Виды разрешенного использования:	под объект «Обустройство Яро-Яхинского нефтегазоконденсатного месторождения на период ОПР»
Сведения о кадастровом инженеру:	Сысоева Юлия Сергеевна №72-10-33, ООО "ПурГеосервис"
Сведения о лесах, водных объектах и об иных природных объектах, расположенных в пределах земельного участка:	данные отсутствуют
Сведения о том, что земельный участок полностью или частично расположен в границах зоны с особыми условиями использования территории или территории объекта культурного наследия	данные отсутствуют
Сведения о том, что земельный участок расположен в границах особой экономической зоны, территории опережающего социально-экономического развития, зоны территориального развития в Российской Федерации, игровой зоны:	данные отсутствуют
Сведения о том, что земельный участок расположен в границах особо охраняемой природной территории, охотничьих угодий, лесничеств, лесопарков:	данные отсутствуют
Сведения о результатах проведения государственного	данные отсутствуют

земельного надзора:	
Сведения о расположении земельного участка в границах территории, в отношении которой утвержден проект межевания территории:	данные отсутствуют

Государственный регистратор		ФГИС ЕГРН
полное наименование должности	подпись	инициалы, фамилия

М.П.

Раздел 1

Выписка из Единого государственного реестра недвижимости об объекте недвижимости  
Сведения о характеристиках объекта недвижимости

<b>Земельный участок</b>			
(вид объекта недвижимости)			
Лист № ____ Раздела <u>1</u>	Всего листов раздела <u>1</u> : ____	Всего разделов: ____	Всего листов выписки: ____
<b>30.08.2018 № 99/2018/157009847</b>			
Кадастровый номер:		<b>89:05:010404:5084</b>	

Условный номер земельного участка:	данные отсутствуют
Сведения о принятии акта и (или) заключении договора, предусматривающих предоставление в соответствии с земельным законодательством исполнительным органом государственной власти или органом местного самоуправления находящегося в государственной или муниципальной собственности земельного участка для строительства наемного дома социального использования или наемного дома коммерческого использования:	данные отсутствуют
Сведения о том, что земельный участок или земельные участки образованы на основании решения об изъятии земельного участка и (или) расположенного на нем объекта недвижимости для государственных или муниципальных нужд:	данные отсутствуют
Сведения о том, что земельный участок образован из земель или земельного участка, государственная собственность на которые не разграничена:	данные отсутствуют
Сведения о наличии земельного спора о местоположении границ земельных участков:	данные отсутствуют
Статус записи об объекте недвижимости:	Сведения об объекте недвижимости имеют статус "временные". Дата истечения срока действия временного характера - 2017-08-01
Особые отметки:	Граница земельного участка состоит из 4 контуров. Для данного земельного участка обеспечен доступ посредством земельного участка (земельных участков) с кадастровым номером (кадастровыми номерами) Земли сельскохозяйственного назначения. Посредством данного земельного участка обеспечен доступ к земельному участку (земельным участкам) с кадастровым номером (кадастровыми номерами) 89:05:010404:5173. Состав земельного участка: 1) №1 площадь: 105429.17 кв.м 2) №2 площадь: 414.15 кв.м 3) №3 площадь: 104741.28 кв.м 4) №4 площадь: 220688.49 кв.м Сведения необходимые для заполнения раздела 2 отсутствуют. Сведения необходимые для заполнения раздела 4 отсутствуют. Сведения необходимые для заполнения раздела 4.1 отсутствуют. Сведения необходимые для заполнения раздела 4.2 отсутствуют.
Получатель выписки:	Лапина Татьяна Петровна

Государственный регистратор		ФГИС ЕГРН
полное наименование должности	подпись	инициалы, фамилия

М.П.

Раздел 3

Выписка из Единого государственного реестра недвижимости об объекте недвижимости  
Описание местоположения земельного участка

<b>Земельный участок</b>			
(вид объекта недвижимости)			
Лист № ____ Раздела <u>3</u>	Всего листов раздела <u>3</u> : ____	Всего разделов: ____	Всего листов выписки: ____
<b>30.08.2018 № 99/2018/157009847</b>			

Кадастровый номер:	89:05:010404:5084
--------------------	-------------------

План (чертеж, схема) земельного участка			
Масштаб 1: данные отсутствуют	Условные обозначения:		

Государственный регистратор		ФГИС ЕГРН
полное наименование должности	подпись	инициалы, фамилия

М.П.

Раздел 3

Выписка из Единого государственного реестра недвижимости об объекте недвижимости  
Описание местоположения земельного участка

<b>Земельный участок</b>			
(вид объекта недвижимости)			
Лист № ____ Раздела <u>3</u>	Всего листов раздела <u>3</u> : ____	Всего разделов: ____	Всего листов выписки: ____
30.08.2018 № 99/2018/157009847			
Кадастровый номер:	89:05:010404:5084		

План (чертеж, схема) земельного участка			
Масштаб 1: данные отсутствуют	Условные обозначения:		

Государственный регистратор		ФГИС ЕГРН
полное наименование должности	подпись	инициалы, фамилия

М.П.

Раздел 3

Выписка из Единого государственного реестра недвижимости об объекте недвижимости  
Описание местоположения земельного участка

<b>Земельный участок</b>			
(вид объекта недвижимости)			
Лист № ____ Раздела <u>3</u>	Всего листов раздела <u>3</u> : ____	Всего разделов: ____	Всего листов выписки: ____
30.08.2018 № 99/2018/157009847			
Кадастровый номер:	89:05:010404:5084		

План (чертеж, схема) земельного участка
---



Масштаб 1: данные отсутствуют	Условные обозначения:		

Государственный регистратор		ФГИС ЕГРН
полное наименование должности	подпись	инициалы, фамилия

М.П.

Раздел 3

Выписка из Единого государственного реестра недвижимости об объекте недвижимости  
Описание местоположения земельного участка

<b>Земельный участок</b>			
(вид объекта недвижимости)			
Лист № ____ Раздела <u>3</u>	Всего листов раздела <u>3</u> : ____	Всего разделов: ____	Всего листов выписки: ____
<b>30.08.2018 № 99/2018/157009847</b>			
Кадастровый номер:		<b>89:05:010404:5084</b>	

План (чертеж, схема) земельного участка			
Масштаб 1: данные отсутствуют	Условные обозначения:		

Государственный регистратор		ФГИС ЕГРН
полное наименование должности	подпись	инициалы, фамилия

М.П.

Раздел 3

Выписка из Единого государственного реестра недвижимости об объекте недвижимости  
Описание местоположения земельного участка

<b>Земельный участок</b>			
(вид объекта недвижимости)			
Лист № ____ Раздела <u>3</u>	Всего листов раздела <u>3</u> : ____	Всего разделов: ____	Всего листов выписки: ____
<b>30.08.2018 № 99/2018/157009847</b>			
Кадастровый номер:		<b>89:05:010404:5084</b>	

План (чертеж, схема) земельного участка			

Масштаб 1: данные отсутствуют	Условные обозначения:	
Государственный регистратор		ФГИС ЕГРН
полное наименование должности	подпись	инициалы, фамилия

М.П.

Раздел 3.1

Выписка из Единого государственного реестра недвижимости об объекте недвижимости  
Описание местоположения земельного участка

<b>Земельный участок</b>			
(вид объекта недвижимости)			
Лист № ____ Раздела <u>3.1</u>	Всего листов раздела <u>3.1</u> : ____	Всего разделов: ____	Всего листов выписки: ____
<b>30.08.2018 № 99/2018/157009847</b>			
Кадастровый номер:		<b>89:05:010404:5084</b>	

Описание местоположения границ земельного участка							
Номер п/п	Номер точки		Дирекционный угол	Горизонтальное проложение, м	Описание закрепления на местности	Кадастровые номера смежных участков	Сведения об адресах правообладателей смежных земельных участков
	начальная	конечная					
1	2	3	4	5	6	7	8
1	1	2	данные отсутствуют	данные отсутствуют	данные отсутствуют	данные отсутствуют	данные отсутствуют
2	1	2	данные отсутствуют	данные отсутствуют	данные отсутствуют	данные отсутствуют	данные отсутствуют
3	1	2	данные отсутствуют	данные отсутствуют	данные отсутствуют	данные отсутствуют	данные отсутствуют
4	1	2	данные отсутствуют	данные отсутствуют	данные отсутствуют	данные отсутствуют	данные отсутствуют
5	2	3	данные отсутствуют	данные отсутствуют	данные отсутствуют	данные отсутствуют	данные отсутствуют
6	2	3	данные отсутствуют	данные отсутствуют	данные отсутствуют	данные отсутствуют	данные отсутствуют
7	2	3	данные отсутствуют	данные отсутствуют	данные отсутствуют	данные отсутствуют	данные отсутствуют
8	2	3	данные отсутствуют	данные отсутствуют	данные отсутствуют	данные отсутствуют	данные отсутствуют
9	3	4	данные отсутствуют	данные отсутствуют	данные отсутствуют	данные отсутствуют	данные отсутствуют
10	3	4	данные отсутствуют	данные отсутствуют	данные отсутствуют	данные отсутствуют	данные отсутствуют
11	3	4	данные отсутствуют	данные отсутствуют	данные отсутствуют	данные отсутствуют	данные отсутствуют
12	3	4	данные отсутствуют	данные отсутствуют	данные отсутствуют	данные отсутствуют	данные отсутствуют
13	4	5	данные отсутствуют	данные отсутствуют	данные отсутствуют	данные отсутствуют	данные отсутствуют
14	4	5	данные отсутствуют	данные отсутствуют	данные отсутствуют	данные отсутствуют	данные отсутствуют
15	4	5	данные отсутствуют	данные отсутствуют	данные отсутствуют	данные отсутствуют	данные отсутствуют

Государственный регистратор		ФГИС ЕГРН
полное наименование должности	подпись	инициалы, фамилия

М.П.

Раздел 3.1

Выписка из Единого государственного реестра недвижимости об объекте недвижимости  
Описание местоположения земельного участка

<b>Земельный участок</b>			
(вид объекта недвижимости)			
Лист № ____ Раздела <b>3.1</b>	Всего листов раздела <b>3.1</b> : ____	Всего разделов: ____	Всего листов выписки: ____
<b>30.08.2018 № 99/2018/157009847</b>			
Кадастровый номер:		<b>89:05:010404:5084</b>	

Описание местоположения границ земельного участка							
Номер п/п	Номер точки		Дирекционный угол	Горизонтальное проложение, м	Описание закрепления на местности	Кадастровые номера смежных участков	Сведения об адресах правообладателей смежных земельных участков
	начальная	конечная					
1	2	3	4	5	6	7	8
16	4	5	данные отсутствуют	данные отсутствуют	данные отсутствуют	данные отсутствуют	данные отсутствуют
17	5	6	данные отсутствуют	данные отсутствуют	данные отсутствуют	данные отсутствуют	данные отсутствуют
18	5	6	данные отсутствуют	данные отсутствуют	данные отсутствуют	данные отсутствуют	данные отсутствуют
19	5	6	данные отсутствуют	данные отсутствуют	данные отсутствуют	данные отсутствуют	данные отсутствуют
20	5	6	данные отсутствуют	данные отсутствуют	данные отсутствуют	данные отсутствуют	данные отсутствуют
21	6	7	данные отсутствуют	данные отсутствуют	данные отсутствуют	данные отсутствуют	данные отсутствуют
22	6	7	данные отсутствуют	данные отсутствуют	данные отсутствуют	данные отсутствуют	данные отсутствуют
23	6	7	данные отсутствуют	данные отсутствуют	данные отсутствуют	данные отсутствуют	данные отсутствуют
24	6	7	данные отсутствуют	данные отсутствуют	данные отсутствуют	данные отсутствуют	данные отсутствуют
25	7	8	данные отсутствуют	данные отсутствуют	данные отсутствуют	данные отсутствуют	данные отсутствуют
26	7	1	данные отсутствуют	данные отсутствуют	данные отсутствуют	данные отсутствуют	данные отсутствуют
27	7	8	данные отсутствуют	данные отсутствуют	данные отсутствуют	данные отсутствуют	данные отсутствуют
28	7	8	данные отсутствуют	данные отсутствуют	данные отсутствуют	данные отсутствуют	данные отсутствуют
29	8	9	данные отсутствуют	данные отсутствуют	данные отсутствуют	данные отсутствуют	данные отсутствуют
30	8	9	данные отсутствуют	данные отсутствуют	данные отсутствуют	данные отсутствуют	данные отсутствуют

Государственный регистратор		ФГИС ЕГРН
полное наименование должности	подпись	инициалы, фамилия

М.П.

Раздел 3.1

Выписка из Единого государственного реестра недвижимости об объекте недвижимости  
Описание местоположения земельного участка

<b>Земельный участок</b>			
(вид объекта недвижимости)			
Лист № ____ Раздела <b>3.1</b>	Всего листов раздела <b>3.1</b> : ____	Всего разделов: ____	Всего листов выписки: ____
<b>30.08.2018 № 99/2018/157009847</b>			
Кадастровый номер:		<b>89:05:010404:5084</b>	

Описание местоположения границ земельного участка
---

Номер п/п	Номер точки		Дирекционный угол	Горизонтальное проложение, м	Описание закрепления на местности	Кадастровые номера смежных участков	Сведения об адресах правообладателей смежных земельных участков
	начальная	конечная					
1	2	3	4	5	6	7	8
31	8	9	данные отсутствуют	данные отсутствуют	данные отсутствуют	данные отсутствуют	данные отсутствуют
32	9	10	данные отсутствуют	данные отсутствуют	данные отсутствуют	данные отсутствуют	данные отсутствуют
33	9	10	данные отсутствуют	данные отсутствуют	данные отсутствуют	данные отсутствуют	данные отсутствуют
34	9	10	данные отсутствуют	данные отсутствуют	данные отсутствуют	данные отсутствуют	данные отсутствуют
35	10	11	данные отсутствуют	данные отсутствуют	данные отсутствуют	данные отсутствуют	данные отсутствуют
36	10	11	данные отсутствуют	данные отсутствуют	данные отсутствуют	данные отсутствуют	данные отсутствуют
37	10	11	данные отсутствуют	данные отсутствуют	данные отсутствуют	данные отсутствуют	данные отсутствуют
38	11	12	данные отсутствуют	данные отсутствуют	данные отсутствуют	данные отсутствуют	данные отсутствуют
39	11	12	данные отсутствуют	данные отсутствуют	данные отсутствуют	данные отсутствуют	данные отсутствуют
40	11	12	данные отсутствуют	данные отсутствуют	данные отсутствуют	данные отсутствуют	данные отсутствуют
41	12	13	данные отсутствуют	данные отсутствуют	данные отсутствуют	данные отсутствуют	данные отсутствуют
42	12	13	данные отсутствуют	данные отсутствуют	данные отсутствуют	данные отсутствуют	данные отсутствуют
43	12	13	данные отсутствуют	данные отсутствуют	данные отсутствуют	данные отсутствуют	данные отсутствуют
44	13	14	данные отсутствуют	данные отсутствуют	данные отсутствуют	данные отсутствуют	данные отсутствуют
45	13	14	данные отсутствуют	данные отсутствуют	данные отсутствуют	данные отсутствуют	данные отсутствуют

Государственный регистратор		ФГИС ЕГРН
полное наименование должности	подпись	инициалы, фамилия

М.П.

Раздел 3.1

Выписка из Единого государственного реестра недвижимости об объекте недвижимости  
Описание местоположения земельного участка

<b>Земельный участок</b>			
(вид объекта недвижимости)			
Лист № ____ Раздела <b>3.1</b>	Всего листов раздела <b>3.1</b> : ____	Всего разделов: ____	Всего листов выписки: ____
<b>30.08.2018 № 99/2018/157009847</b>			
Кадастровый номер:		<b>89:05:010404:5084</b>	

Описание местоположения границ земельного участка							
Номер п/п	Номер точки		Дирекционный угол	Горизонтальное проложение, м	Описание закрепления на местности	Кадастровые номера смежных участков	Сведения об адресах правообладателей смежных земельных участков
	начальная	конечная					
1	2	3	4	5	6	7	8
46	13	14	данные отсутствуют	данные отсутствуют	данные отсутствуют	данные отсутствуют	данные отсутствуют
47	14	15	данные отсутствуют	данные отсутствуют	данные отсутствуют	данные отсутствуют	данные отсутствуют
48	14	15	данные отсутствуют	данные отсутствуют	данные отсутствуют	данные отсутствуют	данные отсутствуют
49	14	15	данные отсутствуют	данные отсутствуют	данные отсутствуют	данные отсутствуют	данные отсутствуют
50	15	16	данные отсутствуют	данные отсутствуют	данные отсутствуют	данные отсутствуют	данные отсутствуют

			отсутствуют	отсутствуют			
51	15	16	данные отсутствуют	данные отсутствуют	данные отсутствуют	данные отсутствуют	данные отсутствуют
52	15	16	данные отсутствуют	данные отсутствуют	данные отсутствуют	данные отсутствуют	данные отсутствуют
53	16	17	данные отсутствуют	данные отсутствуют	данные отсутствуют	данные отсутствуют	данные отсутствуют
54	16	17	данные отсутствуют	данные отсутствуют	данные отсутствуют	данные отсутствуют	данные отсутствуют
55	16	17	данные отсутствуют	данные отсутствуют	данные отсутствуют	данные отсутствуют	данные отсутствуют
56	17	18	данные отсутствуют	данные отсутствуют	данные отсутствуют	данные отсутствуют	данные отсутствуют
57	17	18	данные отсутствуют	данные отсутствуют	данные отсутствуют	данные отсутствуют	данные отсутствуют
58	17	18	данные отсутствуют	данные отсутствуют	данные отсутствуют	данные отсутствуют	данные отсутствуют
59	18	19	данные отсутствуют	данные отсутствуют	данные отсутствуют	данные отсутствуют	данные отсутствуют
60	18	19	данные отсутствуют	данные отсутствуют	данные отсутствуют	данные отсутствуют	данные отсутствуют

Государственный регистратор		ФГИС ЕГРН
полное наименование должности	подпись	инициалы, фамилия

М.П.

Раздел 3.1

Выписка из Единого государственного реестра недвижимости об объекте недвижимости  
Описание местоположения земельного участка

<b>Земельный участок</b>			
(вид объекта недвижимости)			
Лист № ____ Раздела <u>3.1</u>	Всего листов раздела <u>3.1</u> : ____	Всего разделов: ____	Всего листов выписки: ____
<b>30.08.2018 № 99/2018/157009847</b>			
Кадастровый номер:		<b>89:05:010404:5084</b>	

Описание местоположения границ земельного участка							
Номер п/п	Номер точки		Дирекционный угол	Горизонтальное проложение, м	Описание закрепления на местности	Кадастровые номера смежных участков	Сведения об адресах правообладателей смежных земельных участков
	начальная	конечная					
1	2	3	4	5	6	7	8
61	18	19	данные отсутствуют	данные отсутствуют	данные отсутствуют	данные отсутствуют	данные отсутствуют
62	19	20	данные отсутствуют	данные отсутствуют	данные отсутствуют	данные отсутствуют	данные отсутствуют
63	19	20	данные отсутствуют	данные отсутствуют	данные отсутствуют	данные отсутствуют	данные отсутствуют
64	19	20	данные отсутствуют	данные отсутствуют	данные отсутствуют	данные отсутствуют	данные отсутствуют
65	20	21	данные отсутствуют	данные отсутствуют	данные отсутствуют	данные отсутствуют	данные отсутствуют
66	20	1	данные отсутствуют	данные отсутствуют	данные отсутствуют	данные отсутствуют	данные отсутствуют
67	20	21	данные отсутствуют	данные отсутствуют	данные отсутствуют	данные отсутствуют	данные отсутствуют
68	21	22	данные отсутствуют	данные отсутствуют	данные отсутствуют	данные отсутствуют	данные отсутствуют
69	21	22	данные отсутствуют	данные отсутствуют	данные отсутствуют	данные отсутствуют	данные отсутствуют
70	22	23	данные отсутствуют	данные отсутствуют	данные отсутствуют	данные отсутствуют	данные отсутствуют
71	22	23	данные отсутствуют	данные отсутствуют	данные отсутствуют	данные отсутствуют	данные отсутствуют
			данные	данные			



72	23	24	отсутствуют	отсутствуют	данные отсутствуют	данные отсутствуют	данные отсутствуют
73	23	24	данные отсутствуют	данные отсутствуют	данные отсутствуют	данные отсутствуют	данные отсутствуют
74	24	25	данные отсутствуют	данные отсутствуют	данные отсутствуют	данные отсутствуют	данные отсутствуют
75	24	25	данные отсутствуют	данные отсутствуют	данные отсутствуют	данные отсутствуют	данные отсутствуют

Государственный регистратор		ФГИС ЕГРН
полное наименование должности	подпись	инициалы, фамилия

М.П.

Раздел 3.1

Выписка из Единого государственного реестра недвижимости об объекте недвижимости  
Описание местоположения земельного участка

<b>Земельный участок</b>			
(вид объекта недвижимости)			
Лист № __ Раздела <b>3.1</b>	Всего листов раздела <b>3.1</b> : __	Всего разделов: __	Всего листов выписки: __
<b>30.08.2018 № 99/2018/157009847</b>			
Кадастровый номер:		<b>89:05:010404:5084</b>	

Описание местоположения границ земельного участка							
Номер п/п	Номер точки		Дирекционный угол	Горизонтальное проложение, м	Описание закрепления на местности	Кадастровые номера смежных участков	Сведения об адресах правообладателей смежных земельных участков
	начальная	конечная					
1	2	3	4	5	6	7	8
76	25	26	данные отсутствуют	данные отсутствуют	данные отсутствуют	данные отсутствуют	данные отсутствуют
77	25	26	данные отсутствуют	данные отсутствуют	данные отсутствуют	данные отсутствуют	данные отсутствуют
78	26	27	данные отсутствуют	данные отсутствуют	данные отсутствуют	данные отсутствуют	данные отсутствуют
79	26	27	данные отсутствуют	данные отсутствуют	данные отсутствуют	данные отсутствуют	данные отсутствуют
80	27	28	данные отсутствуют	данные отсутствуют	данные отсутствуют	данные отсутствуют	данные отсутствуют
81	27	28	данные отсутствуют	данные отсутствуют	данные отсутствуют	данные отсутствуют	данные отсутствуют
82	28	29	данные отсутствуют	данные отсутствуют	данные отсутствуют	данные отсутствуют	данные отсутствуют
83	28	29	данные отсутствуют	данные отсутствуют	данные отсутствуют	данные отсутствуют	данные отсутствуют
84	29	30	данные отсутствуют	данные отсутствуют	данные отсутствуют	данные отсутствуют	данные отсутствуют
85	29	30	данные отсутствуют	данные отсутствуют	данные отсутствуют	данные отсутствуют	данные отсутствуют
86	30	31	данные отсутствуют	данные отсутствуют	данные отсутствуют	данные отсутствуют	данные отсутствуют
87	30	31	данные отсутствуют	данные отсутствуют	данные отсутствуют	данные отсутствуют	данные отсутствуют
88	31	32	данные отсутствуют	данные отсутствуют	данные отсутствуют	данные отсутствуют	данные отсутствуют
89	31	32	данные отсутствуют	данные отсутствуют	данные отсутствуют	данные отсутствуют	данные отсутствуют
90	32	1	данные отсутствуют	данные отсутствуют	данные отсутствуют	данные отсутствуют	данные отсутствуют

Государственный регистратор		ФГИС ЕГРН
полное наименование должности	подпись	инициалы, фамилия

М.П.

Раздел 3.1



**Выписка из Единого государственного реестра недвижимости об объекте недвижимости  
Описание местоположения земельного участка**

<b>Земельный участок</b>			
(вид объекта недвижимости)			
Лист № ____ Раздела <b>3.1</b>	Всего листов раздела <b>3.1</b> : ____	Всего разделов: ____	Всего листов выписки: ____
<b>30.08.2018 № 99/2018/157009847</b>			
Кадастровый номер:		<b>89:05:010404:5084</b>	

Описание местоположения границ земельного участка							
Номер п/п	Номер точки		Дирекционный угол	Горизонтальное проложение, м	Описание закрепления на местности	Кадастровые номера смежных участков	Сведения об адресах правообладателей смежных земельных участков
	начальная	конечная					
1	2	3	4	5	6	7	8
91	32	33	данные отсутствуют	данные отсутствуют	данные отсутствуют	данные отсутствуют	данные отсутствуют
92	33	34	данные отсутствуют	данные отсутствуют	данные отсутствуют	данные отсутствуют	данные отсутствуют
93	34	1	данные отсутствуют	данные отсутствуют	данные отсутствуют	данные отсутствуют	данные отсутствуют

Государственный регистратор		ФГИС ЕГРН
полное наименование должности	подпись	инициалы, фамилия

М.П.

Раздел 3.2

**Выписка из Единого государственного реестра недвижимости об объекте недвижимости  
Описание местоположения земельного участка**

<b>Земельный участок</b>			
(вид объекта недвижимости)			
Лист № ____ Раздела <b>3.2</b>	Всего листов раздела <b>3.2</b> : ____	Всего разделов: ____	Всего листов выписки: ____
<b>30.08.2018 № 99/2018/157009847</b>			
Кадастровый номер:		<b>89:05:010404:5084</b>	

Сведения о характерных точках границы земельного участка				
Система координат: Зона №				
Номер точки	Координаты		Описание закрепления на местности	Средняя квадратическая погрешность определения координат характерных точек границ земельного участка, м
	X	Y		
1	2	3	4	5
1	7340169.55	4531140.76	данные отсутствуют	1
2	7340174.82	4531173.75	данные отсутствуют	1
3	7340141.33	4531177.71	данные отсутствуют	2.5
4	7339811.33	4531228.71	данные отсутствуют	2.5
5	7339474.28	4531281.71	данные отсутствуют	2.5
6	7339195.68	4531326.72	данные отсутствуют	2.5
7	7338856.28	4531380.32	данные отсутствуют	2.5
8	7338452.27	4531443.71	данные отсутствуют	2.5
9	7338142.27	4531492.71	данные отсутствуют	2.5
10	7337806.29	4531545.71	данные отсутствуют	2.5
11	7337721.4	4531558.95	данные отсутствуют	1
12	7337649.55	4531552.41	данные отсутствуют	1
13	7337640.27	4531551.23	данные отсутствуют	1
14	7337640.5	4531549.94	данные отсутствуют	1
15	7337638.93	4531549.67	данные отсутствуют	1

Государственный регистратор		ФГИС ЕГРН
полное наименование должности	подпись	инициалы, фамилия

М.П.

Раздел 3.2

Выписка из Единого государственного реестра недвижимости об объекте недвижимости  
Описание местоположения земельного участка

<b>Земельный участок</b>			
(вид объекта недвижимости)			
Лист № ____ Раздела <b>3.2</b>	Всего листов раздела <b>3.2</b> : ____	Всего разделов: ____	Всего листов выписки: ____
<b>30.08.2018 № 99/2018/157009847</b>			
Кадастровый номер:		<b>89:05:010404:5084</b>	

Сведения о характерных точках границы земельного участка				
Система координат: Зона №				
Номер точки	Координаты		Описание закрепления на местности	Средняя квадратическая погрешность определения координат характерных точек границ земельного участка, м
	X	Y		
1	2	3	4	5
16	7337638.72	4531550.86	данные отсутствуют	1
17	7337579.7	4531536.76	данные отсутствуют	1
18	7337542.83	4531521.44	данные отсутствуют	1
19	7337517.28	4531510.39	данные отсутствуют	1
20	7337517.13	4531510.28	данные отсутствуют	1
21	7337517.75	4531508.7	данные отсутствуют	1
22	7337516.26	4531508.12	данные отсутствуют	1
23	7337515.79	4531509.3	данные отсутствуют	1
24	7337446.29	4531458.84	данные отсутствуют	2.5
25	7337391.3	4531418.85	данные отсутствуют	2.5
26	7337237.18	4531307.03	данные отсутствуют	1
27	7337239.93	4531302.93	данные отсутствуют	1
28	7337247.99	4531290.24	данные отсутствуют	1
29	7337315.52	4531323.49	данные отсутствуют	1
30	7337504.91	4531458.81	данные отсутствуют	1

Государственный регистратор		ФГИС ЕГРН
полное наименование должности	подпись	инициалы, фамилия

М.П.

Раздел 3.2

Выписка из Единого государственного реестра недвижимости об объекте недвижимости  
Описание местоположения земельного участка

<b>Земельный участок</b>			
(вид объекта недвижимости)			
Лист № ____ Раздела <b>3.2</b>	Всего листов раздела <b>3.2</b> : ____	Всего разделов: ____	Всего листов выписки: ____
<b>30.08.2018 № 99/2018/157009847</b>			
Кадастровый номер:		<b>89:05:010404:5084</b>	

Сведения о характерных точках границы земельного участка				
Система координат: Зона №				
Номер точки	Координаты		Описание закрепления на местности	Средняя квадратическая погрешность определения координат характерных точек границ земельного участка, м
	X	Y		
1	2	3	4	5
31	7337738.82	4531522.04	данные отсутствуют	1
32	7340103.69	4531148.82	данные отсутствуют	1
33	7337580.42	4531556.24	данные отсутствуют	1
34	7337635.44	4531569.83	данные отсутствуют	1
35	7337635.28	4531570.78	данные отсутствуют	1

Выписка из ЕГРН об объекте недвижимости

36	7337636.85	4531571.05	данные отсутствуют	1
37	7337637.03	4531570.01	данные отсутствуют	1
38	7337644.83	4531570.91	данные отсутствуют	1
39	7337608.44	4531576.59	данные отсутствуют	2.5
40	7337199.82	4531266.5	данные отсутствуют	1
41	7337227.96	4531280.36	данные отсутствуют	1
42	7337223.87	4531286.87	данные отсутствуют	1
43	7337217.51	4531298.52	данные отсутствуют	1
44	7336558.71	4531308.5	данные отсутствуют	2.5
45	7336202.71	4531314.5	данные отсутствуют	2.5

Государственный регистратор		ФГИС ЕГРН
полное наименование должности	подпись	инициалы, фамилия

М.П.

Раздел 3.2

Выписка из Единого государственного реестра недвижимости об объекте недвижимости  
Описание местоположения земельного участка

<b>Земельный участок</b>			
(вид объекта недвижимости)			
Лист № ____ Раздела <b>3.2</b>	Всего листов раздела <b>3.2</b> : ____	Всего разделов: ____	Всего листов выписки: ____
<b>30.08.2018 № 99/2018/157009847</b>			
Кадастровый номер:		<b>89:05:010404:5084</b>	

Сведения о характерных точках границы земельного участка				
Система координат: Зона №				
Номер точки	Координаты		Описание закрепления на местности	Средняя квадратическая погрешность определения координат характерных точек границ земельного участка, м
	X	Y		
1	2	3	4	5
46	7335429.73	4531326.5	данные отсутствуют	2.5
47	7335418.32	4531326.71	данные отсутствуют	1
48	7335416.84	4531211.6	данные отсутствуют	0.2
49	7335433.32	4531198.14	данные отсутствуют	0.2
50	7335416.38	4531177.39	данные отсутствуют	0.2
51	7335414.89	4531065.74	данные отсутствуют	1
52	7335412.23	4531059.01	данные отсутствуют	0.2
53	7335429.53	4531044.88	данные отсутствуют	0.2
54	7335388.12	4530994.15	данные отсутствуют	0.2
55	7335403.61	4530981.5	данные отсутствуют	0.2
56	7335318.93	4530877.78	данные отсутствуют	0.2
57	7335380.73	4530826.92	данные отсутствуют	1
58	7335517.07	4530979.65	данные отсутствуют	1
59	7335520.94	4531292.65	данные отсутствуют	1
60	7340180.95	4531209.56	данные отсутствуют	1

Государственный регистратор		ФГИС ЕГРН
полное наименование должности	подпись	инициалы, фамилия

М.П.

Раздел 3.2

Выписка из Единого государственного реестра недвижимости об объекте недвижимости  
Описание местоположения земельного участка

<b>Земельный участок</b>			
(вид объекта недвижимости)			
Лист № ____ Раздела <b>3.2</b>	Всего листов раздела <b>3.2</b> : ____	Всего разделов: ____	Всего листов выписки: ____
<b>30.08.2018 № 99/2018/157009847</b>			
Кадастровый номер:		<b>89:05:010404:5084</b>	

Сведения о характерных точках границы земельного участка				
Система координат: Зона №				
Номер точки	Координаты		Описание закрепления на местности	Средняя квадратическая погрешность определения координат характерных точек границ земельного участка, м
	X	Y		
1	2	3	4	5
61	7340186.51	4531246.29	данные отсутствуют	1
62	7340145.1	4531251.07	данные отсутствуют	1
63	7337906.98	4531613.17	данные отсутствуют	1
64	7337867.5	4531619.56	данные отсутствуют	1
65	7337707.78	4531645.4	данные отсутствуют	1
66	7337668.24	4531651.79	данные отсутствуют	1
67	7337596.38	4531663.42	данные отсутствуют	1
68	7337206.46	4531384.58	данные отсутствуют	1
69	7336368.66	4531395.66	данные отсутствуют	1
70	7336265.62	4531397.01	данные отсутствуют	1
71	7335509.38	4531406.9	данные отсутствуют	1
72	7335485.37	4531407.21	данные отсутствуют	1
73	7335419.23	4531408.08	данные отсутствуют	1
74	7335418.71	4531361.71	данные отсутствуют	1
75	7335430.3	4531361.5	данные отсутствуют	2.5

Государственный регистратор		ФГИС ЕГРН
полное наименование должности	подпись	инициалы, фамилия

М.П.

Раздел 3.2

Выписка из Единого государственного реестра недвижимости об объекте недвижимости  
Описание местоположения земельного участка

<b>Земельный участок</b>			
(вид объекта недвижимости)			
Лист № ____ Раздела <b>3.2</b>	Всего листов раздела <b>3.2</b> : ____	Всего разделов: ____	Всего листов выписки: ____
<b>30.08.2018 № 99/2018/157009847</b>			
Кадастровый номер:		<b>89:05:010404:5084</b>	

Сведения о характерных точках границы земельного участка				
Система координат: Зона №				
Номер точки	Координаты		Описание закрепления на местности	Средняя квадратическая погрешность определения координат характерных точек границ земельного участка, м
	X	Y		
1	2	3	4	5
76	7336203.29	4531349.5	данные отсутствуют	2.5
77	7336559.28	4531343.5	данные отсутствуют	2.5
78	7337126.97	4531334.9	данные отсутствуют	1
79	7337175.25	4531342.06	данные отсутствуют	1
80	7337198.46	4531347.08	данные отсутствуют	1
81	7337280.29	4531381.3	данные отсутствуют	1
82	7337370.7	4531447.15	данные отсутствуют	2.5
83	7337425.72	4531487.16	данные отсутствуют	2.5
84	7337589.29	4531605.3	данные отсутствуют	2.5
85	7337599.53	4531611.92	данные отсутствуют	2.5
86	7337614.64	4531610.99	данные отсутствуют	2.5
87	7337811.7	4531580.29	данные отсутствуют	2.5
88	7338147.73	4531527.29	данные отсутствуют	2.5
89	7338457.72	4531478.29	данные отсутствуют	2.5
90	7338861.72	4531414.9	данные отсутствуют	2.5

Государственный регистратор		ФГИС ЕГРН
полное наименование должности	подпись	инициалы, фамилия

М.П.

Раздел 3.2

Выписка из Единого государственного реестра недвижимости об объекте недвижимости  
Описание местоположения земельного участка

<b>Земельный участок</b>			
(вид объекта недвижимости)			
Лист № ____ Раздела <b>3.2</b>	Всего листов раздела <b>3.2</b> : ____	Всего разделов: ____	Всего листов выписки: ____
<b>30.08.2018 № 99/2018/157009847</b>			
Кадастровый номер:		<b>89:05:010404:5084</b>	

Сведения о характерных точках границы земельного участка				
Система координат:				
Зона №				
Номер точки	Координаты		Описание закрепления на местности	Средняя квадратическая погрешность определения координат характерных точек границ земельного участка, м
	X	Y		
1	2	3	4	5
91	7339201.23	4531361.28	данные отсутствуют	2.5
92	7339479.76	4531316.28	данные отсутствуют	2.5
93	7339816.7	4531263.29	данные отсутствуют	2.5

Государственный регистратор		ФГИС ЕГРН
полное наименование должности	подпись	инициалы, фамилия

М.П.

## ФГИС ЕГРН

полное наименование органа регистрации прав

Раздел 1

Выписка из Единого государственного реестра недвижимости об объекте недвижимости

## Сведения о характеристиках объекта недвижимости

На основании запроса от 30.08.2018 г., поступившего на рассмотрение 30.08.2018 г., сообщаем, что согласно записям Единого государственного реестра недвижимости:

<b>Земельный участок</b>			
(вид объекта недвижимости)			
Лист № ____ Раздела <b>1</b>	Всего листов раздела <b>1</b> : ____	Всего разделов: ____	Всего листов выписки: ____
<b>30.08.2018 № 99/2018/157010176</b>			
Кадастровый номер:		<b>89:05:010404:5109</b>	

Номер кадастрового квартала:	89:05:010404
Дата присвоения кадастрового номера:	31.07.2012
Ранее присвоенный государственный учетный номер:	данные отсутствуют
Адрес:	Ямало-Ненецкий автономный округ, р-н Пуравский
Площадь:	163492 +/- 1904 кв. м
Кадастровая стоимость, руб.:	21253.96
Кадастровые номера расположенных в пределах земельного участка объектов недвижимости:	данные отсутствуют
Кадастровые номера объектов недвижимости, из которых образован объект недвижимости:	данные отсутствуют
Кадастровые номера образованных объектов недвижимости:	данные отсутствуют
Сведения о включении объекта недвижимости в состав предприятия как имущественного комплекса:	

Государственный регистратор		ФГИС ЕГРН
полное наименование должности	подпись	инициалы, фамилия

М.П.

Раздел 1

Выписка из Единого государственного реестра недвижимости об объекте недвижимости

## Сведения о характеристиках объекта недвижимости

<b>Земельный участок</b>			
(вид объекта недвижимости)			
Лист № ____ Раздела <b>1</b>	Всего листов раздела <b>1</b> : ____	Всего разделов: ____	Всего листов выписки: ____
<b>30.08.2018 № 99/2018/157010176</b>			
Кадастровый номер:		<b>89:05:010404:5109</b>	

Категория земель:	Земли промышленности, энергетики, транспорта, связи, радиовещания, телевидения, информатики, земли для обеспечения космической деятельности, земли обороны, безопасности и земли иного специального назначения
Виды разрешенного использования:	под объект «Обустройство Яро-Яхинского нефтегазоконденсатного месторождения на период ОПР»
Сведения о кадастровом инженеру:	Сысоева Юлия Сергеевна №72-10-33, ООО "ПурГеосервис"
Сведения о лесах, водных объектах и об иных природных объектах, расположенных в пределах земельного участка:	данные отсутствуют
Сведения о том, что земельный участок полностью или частично расположен в границах зоны с особыми условиями использования территории или территории объекта культурного наследия	данные отсутствуют
Сведения о том, что земельный участок расположен в границах особой экономической зоны, территории опережающего социально-экономического развития, зоны территориального развития в Российской Федерации, игровой зоны:	данные отсутствуют
Сведения о том, что земельный участок расположен в границах особо охраняемой природной территории, охотничьих угодий, лесничеств, лесопарков:	данные отсутствуют
Сведения о результатах проведения государственного	данные отсутствуют



земельного надзора:	
Сведения о расположении земельного участка в границах территории, в отношении которой утвержден проект межевания территории:	данные отсутствуют

Государственный регистратор		ФГИС ЕГРН
полное наименование должности	подпись	инициалы, фамилия

М.П.

Раздел 1

Выписка из Единого государственного реестра недвижимости об объекте недвижимости  
Сведения о характеристиках объекта недвижимости

<b>Земельный участок</b>			
(вид объекта недвижимости)			
Лист № ____ Раздела <u>1</u>	Всего листов раздела <u>1</u> : ____	Всего разделов: ____	Всего листов выписки: ____
<b>30.08.2018 № 99/2018/157010176</b>			
Кадастровый номер:		<b>89:05:010404:5109</b>	

Условный номер земельного участка:	данные отсутствуют
Сведения о принятии акта и (или) заключении договора, предусматривающих предоставление в соответствии с земельным законодательством исполнительным органом государственной власти или органом местного самоуправления находящегося в государственной или муниципальной собственности земельного участка для строительства наемного дома социального использования или наемного дома коммерческого использования:	данные отсутствуют
Сведения о том, что земельный участок или земельные участки образованы на основании решения об изъятии земельного участка и (или) расположенного на нем объекта недвижимости для государственных или муниципальных нужд:	данные отсутствуют
Сведения о том, что земельный участок образован из земель или земельного участка, государственная собственность на которые не разграничена:	данные отсутствуют
Сведения о наличии земельного спора о местоположении границ земельных участков:	данные отсутствуют
Статус записи об объекте недвижимости:	Сведения об объекте недвижимости имеют статус "актуальные"
Особые отметки:	Граница земельного участка состоит из 2 контуров. Для данного земельного участка обеспечен доступ посредством земельного участка (земельных участков) с кадастровым номером (кадастровыми номерами) Земли сельскохозяйственного назначения. Сведения о видах разрешенного использования имеют статус «Актуальные незасвидетельствованные». Право (ограничение права, обременение объекта недвижимости) зарегистрировано на данный объект недвижимости с видами разрешенного использования «Для размещения объектов специального назначения». Состав земельного участка: 1) №1 площадь: 94230.71 кв.м 2) №2 площадь: 69261.46 кв.м Сведения необходимые для заполнения раздела 4 отсутствуют. Сведения необходимые для заполнения раздела 4.1 отсутствуют. Сведения необходимые для заполнения раздела 4.2 отсутствуют.
Получатель выписки:	Лапина Татьяна Петровна

Государственный регистратор		ФГИС ЕГРН
полное наименование должности	подпись	инициалы, фамилия

М.П.

Раздел 2

Выписка из Единого государственного реестра недвижимости об объекте недвижимости  
Сведения о зарегистрированных правах

<b>Земельный участок</b>			
(вид объекта недвижимости)			
Лист № ____ Раздела <u>2</u>	Всего листов раздела <u>2</u> : ____	Всего разделов: ____	Всего листов выписки: ____
<b>30.08.2018 № 99/2018/157010176</b>			

Кадастровый номер:		89:05:010404:5109
1.	Правообладатель (правообладатели):	1.1. данные о правообладателе отсутствуют
2.	Вид, номер и дата государственной регистрации права:	2.1. не зарегистрировано
3.	Ограничение прав и обременение объекта недвижимости:	
	вид:	Аренда, весь объект
	дата государственной регистрации:	22.03.2018
	номер государственной регистрации:	89:05:010404:5109-89/008/2018-1
	срок, на который установлено ограничение прав и обременение объекта недвижимости:	с 03.03.2018 по 31.12.2034
	лицо, в пользу которого установлено ограничение прав и обременение объекта недвижимости:	Акционерное общество "Арктическая газовая компания", ИНН: 8904002359
	основание государственной регистрации:	Договор аренды земельных участков от 22.02.2018 №39-18
4.	Договоры участия в долевом строительстве:	не зарегистрировано
5.	Заявленные в судебном порядке права требования:	данные отсутствуют
6.	Сведения о возражении в отношении зарегистрированного права:	данные отсутствуют
7.	Сведения о наличии решения об изъятии объекта недвижимости для государственных и муниципальных нужд:	данные отсутствуют
8.	Сведения о невозможности государственной регистрации без личного участия правообладателя или его законного представителя:	
9.	Правопритязания и сведения о наличии поступивших, но не рассмотренных заявлений о проведении государственной регистрации права (перехода, прекращения права), ограничения права или обременения объекта недвижимости, сделки в отношении объекта недвижимости:	данные отсутствуют
10.	Сведения об осуществлении государственной регистрации сделки, права, ограничения права без необходимого в силу закона согласия третьего лица, органа:	данные отсутствуют
11.	Сведения о невозможности государственной регистрации перехода, прекращения, ограничения права на земельный участок из земель сельскохозяйственного назначения:	

Государственный регистратор		ФГИС ЕГРН
полное наименование должности	подпись	инициалы, фамилия

М.П.

Раздел 3

Выписка из Единого государственного реестра недвижимости об объекте недвижимости  
Описание местоположения земельного участка

<b>Земельный участок</b>			
(вид объекта недвижимости)			
Лист № ____ Раздела <u>3</u>	Всего листов раздела <u>3</u> : ____	Всего разделов: ____	Всего листов выписки: ____
<b>30.08.2018 № 99/2018/157010176</b>			
Кадастровый номер:		<b>89:05:010404:5109</b>	

План (чертеж, схема) земельного участка			
Масштаб 1: данные отсутствуют	Условные обозначения:		

Государственный регистратор		ФГИС ЕГРН
полное наименование должности	подпись	инициалы, фамилия

М.П.

Выписка из Единого государственного реестра недвижимости об объекте недвижимости  
Описание местоположения земельного участка

<b>Земельный участок</b>			
(вид объекта недвижимости)			
Лист № ____ Раздела <b>3</b>	Всего листов раздела <b>3</b> : ____	Всего разделов: ____	Всего листов выписки: ____
<b>30.08.2018 № 99/2018/157010176</b>			
Кадастровый номер:		<b>89:05:010404:5109</b>	

План (чертеж, схема) земельного участка			
Масштаб 1: данные отсутствуют	Условные обозначения:		

Государственный регистратор		ФГИС ЕГРН
полное наименование должности	подпись	инициалы, фамилия

М.П.

Выписка из Единого государственного реестра недвижимости об объекте недвижимости  
Описание местоположения земельного участка

<b>Земельный участок</b>			
(вид объекта недвижимости)			
Лист № ____ Раздела <b>3</b>	Всего листов раздела <b>3</b> : ____	Всего разделов: ____	Всего листов выписки: ____
<b>30.08.2018 № 99/2018/157010176</b>			
Кадастровый номер:		<b>89:05:010404:5109</b>	

План (чертеж, схема) земельного участка			
Масштаб 1: данные отсутствуют	Условные обозначения:		

Государственный регистратор		ФГИС ЕГРН
полное наименование должности	подпись	инициалы, фамилия

М.П.

Выписка из Единого государственного реестра недвижимости об объекте недвижимости  
Описание местоположения земельного участка

<b>Земельный участок</b>			
(вид объекта недвижимости)			
Лист № ____ Раздела <b>3.1</b>	Всего листов раздела <b>3.1</b> : ____	Всего разделов: ____	Всего листов выписки: ____
<b>30.08.2018 № 99/2018/157010176</b>			
Кадастровый номер:		<b>89:05:010404:5109</b>	

Описание местоположения границ земельного участка							
Номер п/п	Номер точки		Дирекционный угол	Горизонтальное проложение, м	Описание закрепления на местности	Кадастровые номера смежных участков	Сведения об адресах правообладателей смежных земельных участков
	начальная	конечная					
1	2	3	4	5	6	7	8
1	1	2	данные отсутствуют	данные отсутствуют	данные отсутствуют	данные отсутствуют	данные отсутствуют
2	1	2	данные отсутствуют	данные отсутствуют	данные отсутствуют	данные отсутствуют	данные отсутствуют
3	2	3	данные отсутствуют	данные отсутствуют	данные отсутствуют	данные отсутствуют	данные отсутствуют
4	2	3	данные отсутствуют	данные отсутствуют	данные отсутствуют	данные отсутствуют	данные отсутствуют
5	3	4	данные отсутствуют	данные отсутствуют	данные отсутствуют	данные отсутствуют	данные отсутствуют
6	3	4	данные отсутствуют	данные отсутствуют	данные отсутствуют	данные отсутствуют	данные отсутствуют
7	4	5	данные отсутствуют	данные отсутствуют	данные отсутствуют	данные отсутствуют	данные отсутствуют
8	4	5	данные отсутствуют	данные отсутствуют	данные отсутствуют	данные отсутствуют	данные отсутствуют
9	5	6	данные отсутствуют	данные отсутствуют	данные отсутствуют	данные отсутствуют	данные отсутствуют
10	5	6	данные отсутствуют	данные отсутствуют	данные отсутствуют	данные отсутствуют	данные отсутствуют
11	6	7	данные отсутствуют	данные отсутствуют	данные отсутствуют	данные отсутствуют	данные отсутствуют
12	6	7	данные отсутствуют	данные отсутствуют	данные отсутствуют	данные отсутствуют	данные отсутствуют
13	7	8	данные отсутствуют	данные отсутствуют	данные отсутствуют	данные отсутствуют	данные отсутствуют
14	7	8	данные отсутствуют	данные отсутствуют	данные отсутствуют	данные отсутствуют	данные отсутствуют
15	8	9	данные отсутствуют	данные отсутствуют	данные отсутствуют	данные отсутствуют	данные отсутствуют

Государственный регистратор		ФГИС ЕГРН
полное наименование должности	подпись	инициалы, фамилия

М.П.

Раздел 3.1

Выписка из Единого государственного реестра недвижимости об объекте недвижимости  
Описание местоположения земельного участка

<b>Земельный участок</b>			
(вид объекта недвижимости)			
Лист № ____ Раздела <b>3.1</b>	Всего листов раздела <b>3.1</b> : ____	Всего разделов: ____	Всего листов выписки: ____
<b>30.08.2018 № 99/2018/157010176</b>			
Кадастровый номер:		<b>89:05:010404:5109</b>	

Описание местоположения границ земельного участка							
Номер п/п	Номер точки		Дирекционный угол	Горизонтальное проложение, м	Описание закрепления на местности	Кадастровые номера смежных участков	Сведения об адресах правообладателей смежных земельных участков
	начальная	конечная					
1	2	3	4	5	6	7	8

16	8	9	данные отсутствуют	данные отсутствуют	данные отсутствуют	данные отсутствуют	данные отсутствуют
17	9	10	данные отсутствуют	данные отсутствуют	данные отсутствуют	данные отсутствуют	данные отсутствуют
18	9	10	данные отсутствуют	данные отсутствуют	данные отсутствуют	данные отсутствуют	данные отсутствуют
19	10	11	данные отсутствуют	данные отсутствуют	данные отсутствуют	данные отсутствуют	данные отсутствуют
20	10	11	данные отсутствуют	данные отсутствуют	данные отсутствуют	данные отсутствуют	данные отсутствуют
21	11	12	данные отсутствуют	данные отсутствуют	данные отсутствуют	данные отсутствуют	данные отсутствуют
22	11	12	данные отсутствуют	данные отсутствуют	данные отсутствуют	данные отсутствуют	данные отсутствуют
23	12	13	данные отсутствуют	данные отсутствуют	данные отсутствуют	данные отсутствуют	данные отсутствуют
24	12	13	данные отсутствуют	данные отсутствуют	данные отсутствуют	данные отсутствуют	данные отсутствуют
25	13	14	данные отсутствуют	данные отсутствуют	данные отсутствуют	данные отсутствуют	данные отсутствуют
26	13	14	данные отсутствуют	данные отсутствуют	данные отсутствуют	данные отсутствуют	данные отсутствуют
27	14	1	данные отсутствуют	данные отсутствуют	данные отсутствуют	данные отсутствуют	данные отсутствуют
28	14	15	данные отсутствуют	данные отсутствуют	данные отсутствуют	данные отсутствуют	данные отсутствуют
29	15	16	данные отсутствуют	данные отсутствуют	данные отсутствуют	данные отсутствуют	данные отсутствуют
30	16	17	данные отсутствуют	данные отсутствуют	данные отсутствуют	данные отсутствуют	данные отсутствуют

Государственный регистратор		ФГИС ЕГРН
полное наименование должности	подпись	инициалы, фамилия

М.П.

Раздел 3.1

Выписка из Единого государственного реестра недвижимости об объекте недвижимости  
Описание местоположения земельного участка

<b>Земельный участок</b>			
(вид объекта недвижимости)			
Лист № ____ Раздела <b>3.1</b>	Всего листов раздела <b>3.1</b> : ____	Всего разделов: ____	Всего листов выписки: ____
<b>30.08.2018 № 99/2018/157010176</b>			
Кадастровый номер:		<b>89:05:010404:5109</b>	

Описание местоположения границ земельного участка							
Номер п/п	Номер точки		Дирекционный угол	Горизонтальное проложение, м	Описание закрепления на местности	Кадастровые номера смежных участков	Сведения об адресах правообладателей смежных земельных участков
	начальная	конечная					
1	2	3	4	5	6	7	8
31	17	18	данные отсутствуют	данные отсутствуют	данные отсутствуют	данные отсутствуют	данные отсутствуют
32	18	19	данные отсутствуют	данные отсутствуют	данные отсутствуют	данные отсутствуют	данные отсутствуют
33	19	20	данные отсутствуют	данные отсутствуют	данные отсутствуют	данные отсутствуют	данные отсутствуют
34	20	1	данные отсутствуют	данные отсутствуют	данные отсутствуют	данные отсутствуют	данные отсутствуют

Государственный регистратор		ФГИС ЕГРН
полное наименование должности	подпись	инициалы, фамилия

М.П.



Выписка из Единого государственного реестра недвижимости об объекте недвижимости  
Описание местоположения земельного участка

<b>Земельный участок</b>			
(вид объекта недвижимости)			
Лист № ____ Раздела <b>3.2</b>	Всего листов раздела <b>3.2</b> : ____	Всего разделов: ____	Всего листов выписки: ____
<b>30.08.2018 № 99/2018/157010176</b>			
Кадастровый номер:		<b>89:05:010404:5109</b>	

Сведения о характерных точках границы земельного участка				
Система координат: Зона №				
Номер точки	Координаты		Описание закрепления на местности	Средняя квадратическая погрешность определения координат характерных точек границ земельного участка, м
	X	Y		
1	2	3	4	5
1	7340558.29	4526192.82	данные отсутствуют	1
2	7340545.51	4526455.47	данные отсутствуют	2.5
3	7340537.76	4526614.7	данные отсутствуют	1
4	7340514.02	4526766.66	данные отсутствуют	1
5	7340469.29	4526902.45	данные отсутствуют	1
6	7340273.1	4527278.79	данные отсутствуют	2.5
7	7340207.27	4527405.06	данные отсутствуют	1
8	7340185.29	4527439.61	данные отсутствуют	1
9	7340166.04	4527460.2	данные отсутствуют	1
10	7340149.08	4527399.87	данные отсутствуют	1
11	7340157.1	4527397.61	данные отсутствуют	1
12	7340397.93	4526931.71	данные отсутствуют	1
13	7340384.34	4526821.37	данные отсутствуют	1
14	7340511.59	4526195.08	данные отсутствуют	1
15	7340624.96	4526356.97	данные отсутствуют	0.2

Государственный регистратор		ФГИС ЕГРН
полное наименование должности	подпись	инициалы, фамилия

М.П.

Выписка из Единого государственного реестра недвижимости об объекте недвижимости  
Описание местоположения земельного участка

<b>Земельный участок</b>			
(вид объекта недвижимости)			
Лист № ____ Раздела <b>3.2</b>	Всего листов раздела <b>3.2</b> : ____	Всего разделов: ____	Всего листов выписки: ____
<b>30.08.2018 № 99/2018/157010176</b>			
Кадастровый номер:		<b>89:05:010404:5109</b>	

Сведения о характерных точках границы земельного участка				
Система координат: Зона №				
Номер точки	Координаты		Описание закрепления на местности	Средняя квадратическая погрешность определения координат характерных точек границ земельного участка, м
	X	Y		
1	2	3	4	5
16	7340598.88	4526809	данные отсутствуют	1
17	7340209.91	4527561.01	данные отсутствуют	1
18	7340195.7	4527565.64	данные отсутствуют	1
19	7340177.65	4527501.47	данные отсутствуют	1
20	7340202.17	4527454.44	данные отсутствуют	1
21	7340206.12	4527450.47	данные отсутствуют	1
22	7340247.15	4527385.45	данные отсутствуют	1



Выписка из ЕГРН об объекте недвижимости

23	7340312.04	4527265.04	данные отсутствуют	1
24	7340410.53	4527073.25	данные отсутствуют	1
25	7340412.94	4527074	данные отсутствуют	1
26	7340413.41	4527072.47	данные отсутствуют	1
27	7340411.28	4527071.81	данные отсутствуют	1
28	7340489.13	4526915.98	данные отсутствуют	1
29	7340499.89	4526882.81	данные отсутствуют	1
30	7340547.36	4526791.61	данные отсутствуют	1

Государственный регистратор		ФГИС ЕГРН
полное наименование должности	подпись	инициалы, фамилия

М.П.

Раздел 3.2

Выписка из Единого государственного реестра недвижимости об объекте недвижимости  
Описание местоположения земельного участка

<b>Земельный участок</b>			
(вид объекта недвижимости)			
Лист № ____ Раздела <b>3.2</b>	Всего листов раздела <b>3.2</b> : ____	Всего разделов: ____	Всего листов выписки: ____
<b>30.08.2018 № 99/2018/157010176</b>			
Кадастровый номер:		<b>89:05:010404:5109</b>	

Сведения о характерных точках границы земельного участка				
Система координат:				
Зона №				
Номер точки	Координаты		Описание закрепления на местности	Средняя квадратическая погрешность определения координат характерных точек границ земельного участка, м
	X	Y		
1	2	3	4	5
31	7340553.3	4526670.48	данные отсутствуют	1
32	7340564.67	4526604.5	данные отсутствуют	1
33	7340584.55	4526191.61	данные отсутствуют	1
34	7340617.09	4526190.1	данные отсутствуют	0.2

Государственный регистратор		ФГИС ЕГРН
полное наименование должности	подпись	инициалы, фамилия

М.П.

## ФГИС ЕГРН

полное наименование органа регистрации прав

Раздел 1

Выписка из Единого государственного реестра недвижимости об объекте недвижимости

## Сведения о характеристиках объекта недвижимости

На основании запроса от 30.08.2018 г., поступившего на рассмотрение 30.08.2018 г., сообщаем, что согласно записям Единого государственного реестра недвижимости:

<b>Земельный участок</b>			
(вид объекта недвижимости)			
Лист № ____ Раздела <b>1</b>	Всего листов раздела <b>1</b> : ____	Всего разделов: ____	Всего листов выписки: ____
<b>30.08.2018 № 99/2018/157007726</b>			
Кадастровый номер:		<b>89:05:010404:5116</b>	

Номер кадастрового квартала:	89:05:010404
Дата присвоения кадастрового номера:	31.07.2012
Ранее присвоенный государственный учетный номер:	данные отсутствуют
Адрес:	Ямало-Ненецкий автономный округ, р-н Пуравский
Площадь:	169695 +/- 185 кв. м
Кадастровая стоимость, руб.:	22060.35
Кадастровые номера расположенных в пределах земельного участка объектов недвижимости:	данные отсутствуют
Кадастровые номера объектов недвижимости, из которых образован объект недвижимости:	данные отсутствуют
Кадастровые номера образованных объектов недвижимости:	данные отсутствуют
Сведения о включении объекта недвижимости в состав предприятия как имущественного комплекса:	

Государственный регистратор		ФГИС ЕГРН
полное наименование должности	подпись	инициалы, фамилия

М.П.

Раздел 1

Выписка из Единого государственного реестра недвижимости об объекте недвижимости

## Сведения о характеристиках объекта недвижимости

<b>Земельный участок</b>			
(вид объекта недвижимости)			
Лист № ____ Раздела <b>1</b>	Всего листов раздела <b>1</b> : ____	Всего разделов: ____	Всего листов выписки: ____
<b>30.08.2018 № 99/2018/157007726</b>			
Кадастровый номер:		<b>89:05:010404:5116</b>	

Категория земель:	Земли промышленности, энергетики, транспорта, связи, радиовещания, телевидения, информатики, земли для обеспечения космической деятельности, земли обороны, безопасности и земли иного специального назначения
Виды разрешенного использования:	под объект «Обустройство Яро-Яхинского нефтегазоконденсатного месторождения на период ОПР»
Сведения о кадастровом инженеру:	Сысоева Юлия Сергеевна №72-10-33, ООО "ПурГеосервис"
Сведения о лесах, водных объектах и об иных природных объектах, расположенных в пределах земельного участка:	данные отсутствуют
Сведения о том, что земельный участок полностью или частично расположен в границах зоны с особыми условиями использования территории или территории объекта культурного наследия	данные отсутствуют
Сведения о том, что земельный участок расположен в границах особой экономической зоны, территории опережающего социально-экономического развития, зоны территориального развития в Российской Федерации, игровой зоны:	данные отсутствуют
Сведения о том, что земельный участок расположен в границах особо охраняемой природной территории, охотничьих угодий, лесничеств, лесопарков:	данные отсутствуют
Сведения о результатах проведения государственного	данные отсутствуют

земельного надзора:	
Сведения о расположении земельного участка в границах территории, в отношении которой утвержден проект межевания территории:	данные отсутствуют

Государственный регистратор		ФГИС ЕГРН
полное наименование должности	подпись	инициалы, фамилия

М.П.

Раздел 1

Выписка из Единого государственного реестра недвижимости об объекте недвижимости  
Сведения о характеристиках объекта недвижимости

<b>Земельный участок</b>			
(вид объекта недвижимости)			
Лист № ____ Раздела <u>1</u>	Всего листов раздела <u>1</u> : ____	Всего разделов: ____	Всего листов выписки: ____
<b>30.08.2018 № 99/2018/157007726</b>			
Кадастровый номер:		<b>89:05:010404:5116</b>	

Условный номер земельного участка:	данные отсутствуют
Сведения о принятии акта и (или) заключении договора, предусматривающих предоставление в соответствии с земельным законодательством исполнительным органом государственной власти или органом местного самоуправления находящегося в государственной или муниципальной собственности земельного участка для строительства наемного дома социального использования или наемного дома коммерческого использования:	данные отсутствуют
Сведения о том, что земельный участок или земельные участки образованы на основании решения об изъятии земельного участка и (или) расположенного на нем объекта недвижимости для государственных или муниципальных нужд:	данные отсутствуют
Сведения о том, что земельный участок образован из земель или земельного участка, государственная собственность на которые не разграничена:	данные отсутствуют
Сведения о наличии земельного спора о местоположении границ земельных участков:	данные отсутствуют
Статус записи об объекте недвижимости:	Сведения об объекте недвижимости имеют статус "актуальные"
Особые отметки:	Для данного земельного участка обеспечен доступ посредством земельного участка (земельных участков) с кадастровым номером (кадастровыми номерами) Земли сельскохозяйственного назначения. Сведения о видах разрешенного использования имеют статус «Актуальные незасвидетельствованные». Право (ограничение права, обременение объекта недвижимости) зарегистрировано на данный объект недвижимости с видами разрешенного использования «Для размещения объектов специального назначения». Сведения необходимые для заполнения раздела 4 отсутствуют. Сведения необходимые для заполнения раздела 4.1 отсутствуют. Сведения необходимые для заполнения раздела 4.2 отсутствуют.
Получатель выписки:	Лапина Татьяна Петровна

Государственный регистратор		ФГИС ЕГРН
полное наименование должности	подпись	инициалы, фамилия

М.П.

Раздел 2

Выписка из Единого государственного реестра недвижимости об объекте недвижимости  
Сведения о зарегистрированных правах

Земельный участок			
(вид объекта недвижимости)			
Лист № ____ Раздела <u>2</u>		Всего листов раздела <u>2</u> : ____	
		Всего разделов: ____	
		Всего листов выписки: ____	
30.08.2018 № 99/2018/157007726			
Кадастровый номер:		89:05:010404:5116	
1.	Правообладатель (правообладатели):	1.1.	данные о правообладателе отсутствуют
2.	Вид, номер и дата государственной регистрации права:	2.1.	не зарегистрировано

Государственный регистратор		ФГИС ЕГРН
полное наименование должности	подпись	инициалы, фамилия

### Раздел 3

<b>Земельный участок</b>			
(вид объекта недвижимости)			
Лист № ____ Раздела <b>3</b>	Всего листов раздела <b>3</b> : ____	Всего разделов: ____	Всего листов выписки: ____
<b>30.08.2018 № 99/2018/157007726</b>			
Кадастровый номер:		<b>89:05:010404:5116</b>	

Масштаб 1: данные отсутствуют	Условные обозначения:		

Государственный регистратор		ФГИС ЕГРН
полное наименование должности	подпись	инициалы, фамилия

### Раздел 3.1

## 197

<b>Земельный участок</b>			
(вид объекта недвижимости)			
Лист № ____ Раздела <b>3.1</b>	Всего листов раздела <b>3.1</b> : ____	Всего разделов: ____	Всего листов выписки: ____
<b>30.08.2018 № 99/2018/157007726</b>			
Кадастровый номер:		<b>89:05:010404:5116</b>	

Описание местоположения границ земельного участка							
Номер п/п	Номер точки		Дирекционный угол	Горизонтальное проложение, м	Описание закрепления на местности	Кадастровые номера смежных участков	Сведения об адресах правообладателей смежных земельных участков
	начальная	конечная					
1	2	3	4	5	6	7	8
1	1	2	данные отсутствуют	данные отсутствуют	данные отсутствуют	данные отсутствуют	данные отсутствуют
2	2	3	данные отсутствуют	данные отсутствуют	данные отсутствуют	данные отсутствуют	данные отсутствуют
3	3	4	данные отсутствуют	данные отсутствуют	данные отсутствуют	данные отсутствуют	данные отсутствуют
4	4	5	данные отсутствуют	данные отсутствуют	данные отсутствуют	данные отсутствуют	данные отсутствуют
5	5	6	данные отсутствуют	данные отсутствуют	данные отсутствуют	данные отсутствуют	данные отсутствуют
6	6	7	данные отсутствуют	данные отсутствуют	данные отсутствуют	данные отсутствуют	данные отсутствуют
7	7	8	данные отсутствуют	данные отсутствуют	данные отсутствуют	данные отсутствуют	данные отсутствуют
8	8	9	данные отсутствуют	данные отсутствуют	данные отсутствуют	данные отсутствуют	данные отсутствуют
9	9	10	данные отсутствуют	данные отсутствуют	данные отсутствуют	данные отсутствуют	данные отсутствуют
10	10	11	данные отсутствуют	данные отсутствуют	данные отсутствуют	данные отсутствуют	данные отсутствуют
11	11	12	данные отсутствуют	данные отсутствуют	данные отсутствуют	данные отсутствуют	данные отсутствуют
12	12	13	данные отсутствуют	данные отсутствуют	данные отсутствуют	данные отсутствуют	данные отсутствуют
13	13	14	данные отсутствуют	данные отсутствуют	данные отсутствуют	данные отсутствуют	данные отсутствуют
14	14	15	данные отсутствуют	данные отсутствуют	данные отсутствуют	данные отсутствуют	данные отсутствуют
15	15	16	данные отсутствуют	данные отсутствуют	данные отсутствуют	данные отсутствуют	данные отсутствуют

Государственный регистратор		ФГИС ЕГРН
полное наименование должности	подпись	инициалы, фамилия

М.П.

Раздел 3.1

Выписка из Единого государственного реестра недвижимости об объекте недвижимости  
Описание местоположения земельного участка

<b>Земельный участок</b>			
(вид объекта недвижимости)			
Лист № ____ Раздела <b>3.1</b>	Всего листов раздела <b>3.1</b> : ____	Всего разделов: ____	Всего листов выписки: ____
<b>30.08.2018 № 99/2018/157007726</b>			
Кадастровый номер:		<b>89:05:010404:5116</b>	

Описание местоположения границ земельного участка							
Номер п/п	Номер точки		Дирекционный угол	Горизонтальное проложение, м	Описание закрепления на местности	Кадастровые номера смежных участков	Сведения об адресах правообладателей смежных земельных участков
	начальная	конечная					
1	2	3	4	5	6	7	8



Выписка из ЕГРН об объекте недвижимости

16	16	17	данные отсутствуют	данные отсутствуют	данные отсутствуют	данные отсутствуют	данные отсутствуют
17	17	18	данные отсутствуют	данные отсутствуют	данные отсутствуют	данные отсутствуют	данные отсутствуют
18	18	19	данные отсутствуют	данные отсутствуют	данные отсутствуют	данные отсутствуют	данные отсутствуют
19	19	1	данные отсутствуют	данные отсутствуют	данные отсутствуют	данные отсутствуют	данные отсутствуют

Государственный регистратор		ФГИС ЕГРН
полное наименование должности	подпись	инициалы, фамилия

М.П.

Раздел 3.2

Выписка из Единого государственного реестра недвижимости об объекте недвижимости  
Описание местоположения земельного участка

<b>Земельный участок</b>			
(вид объекта недвижимости)			
Лист № ____ Раздела <b>3.2</b>	Всего листов раздела <b>3.2</b> : ____	Всего разделов: ____	Всего листов выписки: ____
<b>30.08.2018 № 99/2018/157007726</b>			
Кадастровый номер:		<b>89:05:010404:5116</b>	

Сведения о характерных точках границы земельного участка				
Система координат: Пулковский район Зона №				
Номер точки	Координаты		Описание закрепления на местности	Средняя квадратическая погрешность определения координат характерных точек границ земельного участка, м
	X	Y		
1	2	3	4	5
1	7341063.01	4526053.99	данные отсутствуют	0.2
2	7341065.31	4526102.81	данные отсутствуют	0.2
3	7341203.02	4526096.31	данные отсутствуют	0.2
4	7341214.25	4526334.51	данные отсутствуют	0.2
5	7340974.41	4526346.97	данные отсутствуют	0.2
6	7340923.57	4526349.39	данные отсутствуют	0.2
7	7340885.85	4526351.17	данные отсутствуют	0.2
8	7340851.36	4526366.31	данные отсутствуют	0.2
9	7340801.82	4526368.65	данные отсутствуют	0.2
10	7340774.91	4526349.9	данные отсутствуют	0.2
11	7340624.96	4526356.97	данные отсутствуют	0.2
12	7340617.09	4526190.1	данные отсутствуют	0.2
13	7340617.05	4526189.18	данные отсутствуют	0.2
14	7340637.03	4526188.24	данные отсутствуют	0.2
15	7340633.94	4526122.82	данные отсутствуют	0.2

Государственный регистратор		ФГИС ЕГРН
полное наименование должности	подпись	инициалы, фамилия

М.П.

Раздел 3.2

Выписка из Единого государственного реестра недвижимости об объекте недвижимости  
Описание местоположения земельного участка

<b>Земельный участок</b>			
(вид объекта недвижимости)			
Лист № ____ Раздела <b>3.2</b>	Всего листов раздела <b>3.2</b> : ____	Всего разделов: ____	Всего листов выписки: ____
<b>30.08.2018 № 99/2018/157007726</b>			
Кадастровый номер:		<b>89:05:010404:5116</b>	

Сведения о характерных точках границы земельного участка	
Система координат: Пулковский район	



Зона №				
Номер точки	Координаты		Описание закрепления на местности	Средняя квадратическая погрешность определения координат характерных точек границ земельного участка, м
	X	Y		
1	2	3	4	5
16	7340727.83	4526118.39	данные отсутствуют	0.2
17	7340722.12	4525997.42	данные отсутствуют	0.2
18	7340904.38	4525988.83	данные отсутствуют	0.2
19	7340907.8	4526060.97	данные отсутствуют	0.2

Государственный регистратор		ФГИС ЕГРН
полное наименование должности	подпись	инициалы, фамилия

М.П.

## ФГИС ЕГРН

полное наименование органа регистрации прав

Раздел 1

Выписка из Единого государственного реестра недвижимости об объекте недвижимости

## Сведения о характеристиках объекта недвижимости

На основании запроса от 30.08.2018 г., поступившего на рассмотрение 30.08.2018 г., сообщаем, что согласно записям Единого государственного реестра недвижимости:

<b>Земельный участок</b>			
(вид объекта недвижимости)			
Лист № ____ Раздела <b>1</b>	Всего листов раздела <b>1</b> : ____	Всего разделов: ____	Всего листов выписки: ____
<b>30.08.2018 № 99/2018/157018479</b>			
Кадастровый номер:		<b>89:05:010404:5117</b>	

Номер кадастрового квартала:	89:05:010404
Дата присвоения кадастрового номера:	31.07.2012
Ранее присвоенный государственный учетный номер:	данные отсутствуют
Адрес:	Ямало-Ненецкий автономный округ, р-н Пуравский
Площадь:	1038975 +/- 11436 кв. м
Кадастровая стоимость, руб.:	135066.75
Кадастровые номера расположенных в пределах земельного участка объектов недвижимости:	89:05:010404:5315, 89:05:010404:5319, 89:05:010404:5320, 89:05:010404:5321, 89:05:010404:5322, 89:05:010404:5330, 89:05:010404:5334, 89:05:010404:5335, 89:05:010404:5339, 89:05:010404:5338, 89:05:010404:5367, 89:05:010404:5369, 89:05:010404:5358, 89:05:010404:5373
Кадастровые номера объектов недвижимости, из которых образован объект недвижимости:	данные отсутствуют
Кадастровые номера образованных объектов недвижимости:	данные отсутствуют
Сведения о включении объекта недвижимости в состав предприятия как имущественного комплекса:	

Государственный регистратор		ФГИС ЕГРН
полное наименование должности	подпись	инициалы, фамилия

М.П.

Раздел 1

Выписка из Единого государственного реестра недвижимости об объекте недвижимости

## Сведения о характеристиках объекта недвижимости

<b>Земельный участок</b>			
(вид объекта недвижимости)			
Лист № ____ Раздела <b>1</b>	Всего листов раздела <b>1</b> : ____	Всего разделов: ____	Всего листов выписки: ____
<b>30.08.2018 № 99/2018/157018479</b>			
Кадастровый номер:		<b>89:05:010404:5117</b>	

Категория земель:	Земли промышленности, энергетики, транспорта, связи, радиовещания, телевидения, информатики, земли для обеспечения космической деятельности, земли обороны, безопасности и земли иного специального назначения
Виды разрешенного использования:	под объект «Обустройство Яро-Яхинского нефтегазоконденсатного месторождения на период ОПР»
Сведения о кадастровом инженер:	Сысоева Юлия Сергеевна №72-10-33, ООО "ПурГеосервис"
Сведения о лесах, водных объектах и об иных природных объектах, расположенных в пределах земельного участка:	данные отсутствуют
Сведения о том, что земельный участок полностью или частично расположен в границах зоны с особыми условиями использования территории или территории объекта культурного наследия	данные отсутствуют
Сведения о том, что земельный участок расположен в границах особой экономической зоны, территории опережающего социально-экономического развития, зоны территориального развития в Российской Федерации, игровой зоны:	данные отсутствуют
Сведения о том, что земельный участок расположен в границах особо охраняемой природной территории, охотничьих угодий, лесничеств, лесопарков:	данные отсутствуют

Сведения о результатах проведения государственного земельного надзора:	данные отсутствуют
Сведения о расположении земельного участка в границах территории, в отношении которой утвержден проект межевания территории:	данные отсутствуют

Государственный регистратор		ФГИС ЕГРН
полное наименование должности	подпись	инициалы, фамилия

М.П.

Раздел 1

Выписка из Единого государственного реестра недвижимости об объекте недвижимости

## Сведения о характеристиках объекта недвижимости

<b>Земельный участок</b>			
(вид объекта недвижимости)			
Лист № ____ Раздела <b>1</b>	Всего листов раздела <b>1</b> : ____	Всего разделов: ____	Всего листов выписки: ____
<b>30.08.2018 № 99/2018/157018479</b>			
Кадастровый номер:		<b>89:05:010404:5117</b>	

Условный номер земельного участка:	данные отсутствуют
Сведения о принятии акта и (или) заключения договора, предусматривающих предоставление в соответствии с земельным законодательством исполнительным органом государственной власти или органом местного самоуправления находящегося в государственной или муниципальной собственности земельного участка для строительства наемного дома социального использования или наемного дома коммерческого использования:	данные отсутствуют
Сведения о том, что земельный участок или земельные участки образованы на основании решения об изъятии земельного участка и (или) расположенного на нем объекта недвижимости для государственных или муниципальных нужд:	данные отсутствуют
Сведения о том, что земельный участок образован из земель или земельного участка, государственная собственность на которые не разграничена:	данные отсутствуют
Сведения о наличии земельного спора о местоположении границ земельных участков:	данные отсутствуют
Статус записи об объекте недвижимости:	Сведения об объекте недвижимости имеют статус "актуальные"
Особые отметки:	<p>Граница земельного участка состоит из 15 контуров. Для данного земельного участка обеспечен доступ посредством земельного участка (земельных участков) с кадастровым номером (кадастровыми номерами) Земли сельскохозяйственного назначения. Посредством данного земельного участка обеспечен доступ к земельному участку (земельным участкам) с кадастровым номером (кадастровыми номерами) 89:05:010404:5170, 89:05:010404:5171, 89:05:010404:5199, 89:05:010404:5287, 89:05:010404:5377. Сведения о видах разрешенного использования имеют статус «Актуальные незасвидетельствованные». Право (ограничение права, обременение объекта недвижимости) зарегистрировано на данный объект недвижимости с видами разрешенного использования «Для размещения объектов специального назначения».</p> <p>Состав земельного участка:</p> <ol style="list-style-type: none"> <li>№1 площадь: 49551.61 кв.м</li> <li>№2 площадь: 50111.54 кв.м</li> <li>№3 площадь: 785.73 кв.м</li> <li>№4 площадь: 201030.74 кв.м</li> <li>№5 площадь: 3648.19 кв.м</li> <li>№6 площадь: 1516.88 кв.м</li> <li>№7 площадь: 9354.33 кв.м</li> <li>№8 площадь: 4842.68 кв.м</li> <li>№9 площадь: 98.3 кв.м</li> <li>№10 площадь: 135402.7 кв.м</li> <li>№11 площадь: 229922.38 кв.м</li> <li>№12 площадь: 1599.99 кв.м</li> <li>№13 площадь: 184956.09 кв.м</li> <li>№14 площадь: 57.06 кв.м</li> <li>№15 площадь: 166097.24 кв.м</li> </ol> <p>Сведения необходимые для заполнения раздела 4 отсутствуют. Сведения необходимые для заполнения раздела 4.1 отсутствуют. Сведения необходимые для заполнения раздела 4.2 отсутствуют.</p>

Получатель выписки:	Лапина Татьяна Петровна
---------------------	-------------------------

Государственный регистратор		ФГИС ЕГРН
полное наименование должности	подпись	инициалы, фамилия

М.П.

Раздел 2

Выписка из Единого государственного реестра недвижимости об объекте недвижимости  
Сведения о зарегистрированных правах

<b>Земельный участок</b>		
(вид объекта недвижимости)		
Лист № ____ Раздела <u>2</u>	Всего листов раздела <u>2</u> : ____	Всего разделов: ____
<b>30.08.2018 № 99/2018/157018479</b>		
Кадастровый номер:		<b>89:05:010404:5117</b>
1.	Правообладатель (правообладатели):	1.1. данные о правообладателе отсутствуют
2.	Вид, номер и дата государственной регистрации права:	2.1. не зарегистрировано
3.	Ограничение прав и обременение объекта недвижимости:	
	вид:	Аренда, весь объект
	дата государственной регистрации:	04.09.2015
	номер государственной регистрации:	89-89/004-89/008/301/2015-4828/3
	3.1.1. срок, на который установлено ограничение прав и обременение объекта недвижимости:	с 14.07.2015 по 13.07.2020
	лицо, в пользу которого установлено ограничение прав и обременение объекта недвижимости:	Акционерное общество "Арктическая газовая компания", ИНН: 8904002359
	основание государственной регистрации:	Договор аренды земельных участков от 24.07.2015 №87-15
4.	Договоры участия в долевом строительстве:	не зарегистрировано
5.	Заявленные в судебном порядке права требования:	данные отсутствуют
6.	Сведения о возражении в отношении зарегистрированного права:	данные отсутствуют
7.	Сведения о наличии решения об изъятии объекта недвижимости для государственных и муниципальных нужд:	данные отсутствуют
8.	Сведения о невозможности государственной регистрации без личного участия правообладателя или его законного представителя:	
9.	Правопритязания и сведения о наличии поступивших, но не рассмотренных заявлений о проведении государственной регистрации права (перехода, прекращения права), ограничения права или обременения объекта недвижимости, сделки в отношении объекта недвижимости:	данные отсутствуют
10.	Сведения об осуществлении государственной регистрации сделки, права, ограничения права без необходимого в силу закона согласия третьего лица, органа:	данные отсутствуют
11.	Сведения о невозможности государственной регистрации перехода, прекращения, ограничения права на земельный участок из земель сельскохозяйственного назначения:	

Государственный регистратор		ФГИС ЕГРН
полное наименование должности	подпись	инициалы, фамилия

М.П.

Раздел 3

Выписка из Единого государственного реестра недвижимости об объекте недвижимости  
Описание местоположения земельного участка

<b>Земельный участок</b>		
(вид объекта недвижимости)		
Лист № ____ Раздела <u>3</u>	Всего листов раздела <u>3</u> : ____	Всего разделов: ____
<b>30.08.2018 № 99/2018/157018479</b>		
Кадастровый номер:		<b>89:05:010404:5117</b>

План (чертеж, схема) земельного участка

Масштаб 1: данные отсутствуют	Условные обозначения:		

Государственный регистратор		ФГИС ЕГРН
полное наименование должности	подпись	инициалы, фамилия

М.П.

Раздел 3

Выписка из Единого государственного реестра недвижимости об объекте недвижимости  
Описание местоположения земельного участка

<b>Земельный участок</b>			
(вид объекта недвижимости)			
Лист № ____ Раздела <b>3</b>	Всего листов раздела <b>3</b> : ____	Всего разделов: ____	Всего листов выписки: ____
<b>30.08.2018 № 99/2018/157018479</b>			
Кадастровый номер:		<b>89:05:010404:5117</b>	

План (чертеж, схема) земельного участка			
Масштаб 1: данные отсутствуют	Условные обозначения:		

Государственный регистратор		ФГИС ЕГРН
полное наименование должности	подпись	инициалы, фамилия

М.П.

Раздел 3

Выписка из Единого государственного реестра недвижимости об объекте недвижимости  
Описание местоположения земельного участка

<b>Земельный участок</b>			
(вид объекта недвижимости)			
Лист № ____ Раздела <b>3</b>	Всего листов раздела <b>3</b> : ____	Всего разделов: ____	Всего листов выписки: ____
<b>30.08.2018 № 99/2018/157018479</b>			
Кадастровый номер:		<b>89:05:010404:5117</b>	

План (чертеж, схема) земельного участка			

Масштаб 1: данные отсутствуют	Условные обозначения:		

Государственный регистратор		ФГИС ЕГРН
полное наименование должности	подпись	инициалы, фамилия

М.П.

Раздел 3

Выписка из Единого государственного реестра недвижимости об объекте недвижимости  
Описание местоположения земельного участка

<b>Земельный участок</b>			
(вид объекта недвижимости)			
Лист № ____ Раздела <b>3</b>	Всего листов раздела <b>3</b> : ____	Всего разделов: ____	Всего листов выписки: ____
<b>30.08.2018 № 99/2018/157018479</b>			
Кадастровый номер:		<b>89:05:010404:5117</b>	

План (чертеж, схема) земельного участка			
Масштаб 1: данные отсутствуют	Условные обозначения:		

Государственный регистратор		ФГИС ЕГРН
полное наименование должности	подпись	инициалы, фамилия

М.П.

Раздел 3

Выписка из Единого государственного реестра недвижимости об объекте недвижимости  
Описание местоположения земельного участка

<b>Земельный участок</b>			
(вид объекта недвижимости)			
Лист № ____ Раздела <b>3</b>	Всего листов раздела <b>3</b> : ____	Всего разделов: ____	Всего листов выписки: ____
<b>30.08.2018 № 99/2018/157018479</b>			
Кадастровый номер:		<b>89:05:010404:5117</b>	

План (чертеж, схема) земельного участка			



Масштаб 1: данные отсутствуют	Условные обозначения:		

Государственный регистратор		ФГИС ЕГРН
полное наименование должности	подпись	инициалы, фамилия

М.П.

Раздел 3

Выписка из Единого государственного реестра недвижимости об объекте недвижимости  
Описание местоположения земельного участка

<b>Земельный участок</b>			
(вид объекта недвижимости)			
Лист № ____ Раздела <u>3</u>	Всего листов раздела <u>3</u> : ____	Всего разделов: ____	Всего листов выписки: ____
<b>30.08.2018 № 99/2018/157018479</b>			
Кадастровый номер:		<b>89:05:010404:5117</b>	

План (чертеж, схема) земельного участка			
Масштаб 1: данные отсутствуют	Условные обозначения:		

Государственный регистратор		ФГИС ЕГРН
полное наименование должности	подпись	инициалы, фамилия

М.П.

Раздел 3

Выписка из Единого государственного реестра недвижимости об объекте недвижимости  
Описание местоположения земельного участка

<b>Земельный участок</b>			
(вид объекта недвижимости)			
Лист № ____ Раздела <u>3</u>	Всего листов раздела <u>3</u> : ____	Всего разделов: ____	Всего листов выписки: ____
<b>30.08.2018 № 99/2018/157018479</b>			
Кадастровый номер:		<b>89:05:010404:5117</b>	

План (чертеж, схема) земельного участка			
Масштаб 1: данные отсутствуют	Условные обозначения:		

Государственный регистратор		ФГИС ЕГРН
полное наименование должности	подпись	инициалы, фамилия

М.П.

Раздел 3

Выписка из Единого государственного реестра недвижимости об объекте недвижимости  
Описание местоположения земельного участка

<b>Земельный участок</b>			
(вид объекта недвижимости)			
Лист № ____ Раздела <u>3</u>	Всего листов раздела <u>3</u> : ____	Всего разделов: ____	Всего листов выписки: ____
<b>30.08.2018 № 99/2018/157018479</b>			
Кадастровый номер:		<b>89:05:010404:5117</b>	

План (чертеж, схема) земельного участка			
Масштаб 1: данные отсутствуют	Условные обозначения:		

Государственный регистратор		ФГИС ЕГРН
полное наименование должности	подпись	инициалы, фамилия

М.П.

Раздел 3

Выписка из Единого государственного реестра недвижимости об объекте недвижимости  
Описание местоположения земельного участка

<b>Земельный участок</b>			
(вид объекта недвижимости)			
Лист № ____ Раздела <u>3</u>	Всего листов раздела <u>3</u> : ____	Всего разделов: ____	Всего листов выписки: ____
<b>30.08.2018 № 99/2018/157018479</b>			
Кадастровый номер:		<b>89:05:010404:5117</b>	

План (чертеж, схема) земельного участка			
Масштаб 1: данные отсутствуют	Условные обозначения:		

Государственный регистратор		ФГИС ЕГРН
полное наименование должности	подпись	инициалы, фамилия

М.П.

Раздел 3

Выписка из Единого государственного реестра недвижимости об объекте недвижимости  
Описание местоположения земельного участка

<b>Земельный участок</b>			
(вид объекта недвижимости)			
Лист № ____ Раздела <b>3</b>	Всего листов раздела <b>3</b> : ____	Всего разделов: ____	Всего листов выписки: ____
<b>30.08.2018 № 99/2018/157018479</b>			
Кадастровый номер:		<b>89:05:010404:5117</b>	

План (чертеж, схема) земельного участка			
Масштаб 1: данные отсутствуют	Условные обозначения:		

Государственный регистратор		ФГИС ЕГРН
полное наименование должности	подпись	инициалы, фамилия

М.П.

Раздел 3

Выписка из Единого государственного реестра недвижимости об объекте недвижимости  
Описание местоположения земельного участка

<b>Земельный участок</b>			
(вид объекта недвижимости)			
Лист № ____ Раздела <b>3</b>	Всего листов раздела <b>3</b> : ____	Всего разделов: ____	Всего листов выписки: ____
<b>30.08.2018 № 99/2018/157018479</b>			
Кадастровый номер:		<b>89:05:010404:5117</b>	

План (чертеж, схема) земельного участка			
Масштаб 1: данные отсутствуют	Условные обозначения:		

Государственный регистратор		ФГИС ЕГРН
полное наименование должности	подпись	инициалы, фамилия


М.П.

Раздел 3

Выписка из Единого государственного реестра недвижимости об объекте недвижимости  
Описание местоположения земельного участка

<b>Земельный участок</b>			
(вид объекта недвижимости)			
Лист № ____ Раздела <u>3</u>	Всего листов раздела <u>3</u> : ____	Всего разделов: ____	Всего листов выписки: ____
<b>30.08.2018 № 99/2018/157018479</b>			
Кадастровый номер:		<b>89:05:010404:5117</b>	

План (чертеж, схема) земельного участка



Масштаб 1: данные отсутствуют	Условные обозначения:		
-------------------------------	-----------------------	--	--

Государственный регистратор		ФГИС ЕГРН
полное наименование должности	подпись	инициалы, фамилия


М.П.

Раздел 3

Выписка из Единого государственного реестра недвижимости об объекте недвижимости  
Описание местоположения земельного участка

<b>Земельный участок</b>			
(вид объекта недвижимости)			
Лист № ____ Раздела <u>3</u>	Всего листов раздела <u>3</u> : ____	Всего разделов: ____	Всего листов выписки: ____
<b>30.08.2018 № 99/2018/157018479</b>			
Кадастровый номер:		<b>89:05:010404:5117</b>	

План (чертеж, схема) земельного участка



Масштаб 1: данные отсутствуют	Условные обозначения:		
-------------------------------	-----------------------	--	--

Государственный регистратор		ФГИС ЕГРН
полное наименование должности	подпись	инициалы, фамилия

М.П.


Раздел 3

Выписка из Единого государственного реестра недвижимости об объекте недвижимости  
Описание местоположения земельного участка

<b>Земельный участок</b>
--------------------------

(вид объекта недвижимости)			
Лист № ____ Раздела <b>3</b>	Всего листов раздела <b>3</b> : ____	Всего разделов: ____	Всего листов выписки: ____
<b>30.08.2018 № 99/2018/157018479</b>			
Кадастровый номер:		<b>89:05:010404:5117</b>	

План (чертеж, схема) земельного участка



Масштаб 1: данные отсутствуют	Условные обозначения:		
-------------------------------	-----------------------	--	--

Государственный регистратор		ФГИС ЕГРН
полное наименование должности	подпись	инициалы, фамилия


М.П.

Раздел 3

Выписка из Единого государственного реестра недвижимости об объекте недвижимости  
Описание местоположения земельного участка

<b>Земельный участок</b>			
(вид объекта недвижимости)			
Лист № ____ Раздела <b>3</b>	Всего листов раздела <b>3</b> : ____	Всего разделов: ____	Всего листов выписки: ____
<b>30.08.2018 № 99/2018/157018479</b>			
Кадастровый номер:		<b>89:05:010404:5117</b>	

План (чертеж, схема) земельного участка



Масштаб 1: данные отсутствуют	Условные обозначения:		
-------------------------------	-----------------------	--	--

Государственный регистратор		ФГИС ЕГРН
полное наименование должности	подпись	инициалы, фамилия

М.П.


Раздел 3

Выписка из Единого государственного реестра недвижимости об объекте недвижимости  
Описание местоположения земельного участка

<b>Земельный участок</b>			
(вид объекта недвижимости)			
Лист № ____ Раздела <b>3</b>	Всего листов раздела <b>3</b> : ____	Всего разделов: ____	Всего листов выписки: ____
<b>30.08.2018 № 99/2018/157018479</b>			

Кадастровый номер:	89:05:010404:5117
--------------------	-------------------

План (чертеж, схема) земельного участка



Масштаб 1: данные отсутствуют	Условные обозначения:		
-------------------------------	-----------------------	--	--

Государственный регистратор		ФГИС ЕГРН
полное наименование должности	подпись	инициалы, фамилия

М.П.

Раздел 3.1

Выписка из Единого государственного реестра недвижимости об объекте недвижимости  
Описание местоположения земельного участка

<b>Земельный участок</b>			
(вид объекта недвижимости)			
Лист № ____ Раздела <b>3.1</b>	Всего листов раздела <b>3.1</b> : ____	Всего разделов: ____	Всего листов выписки: ____
<b>30.08.2018 № 99/2018/157018479</b>			
Кадастровый номер:	<b>89:05:010404:5117</b>		

Описание местоположения границ земельного участка							
Номер п/п	Номер точки		Дирекционный угол	Горизонтальное проложение, м	Описание закрепления на местности	Кадастровые номера смежных участков	Сведения об адресах правообладателей смежных земельных участков
	начальная	конечная					
1	2	3	4	5	6	7	8
1	1	2	данные отсутствуют	данные отсутствуют	данные отсутствуют	данные отсутствуют	данные отсутствуют
2	1	2	данные отсутствуют	данные отсутствуют	данные отсутствуют	данные отсутствуют	данные отсутствуют
3	1	2	данные отсутствуют	данные отсутствуют	данные отсутствуют	данные отсутствуют	данные отсутствуют
4	1	2	данные отсутствуют	данные отсутствуют	данные отсутствуют	данные отсутствуют	данные отсутствуют
5	1	2	данные отсутствуют	данные отсутствуют	данные отсутствуют	данные отсутствуют	данные отсутствуют
6	1	2	данные отсутствуют	данные отсутствуют	данные отсутствуют	данные отсутствуют	данные отсутствуют
7	1	2	данные отсутствуют	данные отсутствуют	данные отсутствуют	данные отсутствуют	данные отсутствуют
8	1	2	данные отсутствуют	данные отсутствуют	данные отсутствуют	данные отсутствуют	данные отсутствуют
9	1	2	данные отсутствуют	данные отсутствуют	данные отсутствуют	данные отсутствуют	данные отсутствуют
10	1	2	данные отсутствуют	данные отсутствуют	данные отсутствуют	данные отсутствуют	данные отсутствуют
11	1	2	данные отсутствуют	данные отсутствуют	данные отсутствуют	данные отсутствуют	данные отсутствуют
12	1	2	данные отсутствуют	данные отсутствуют	данные отсутствуют	данные отсутствуют	данные отсутствуют
13	1	2	данные отсутствуют	данные отсутствуют	данные отсутствуют	данные отсутствуют	данные отсутствуют



14	1	2	данные отсутствуют	данные отсутствуют	данные отсутствуют	данные отсутствуют	данные отсутствуют
15	1	2	данные отсутствуют	данные отсутствуют	данные отсутствуют	данные отсутствуют	данные отсутствуют

Государственный регистратор		ФГИС ЕГРН
полное наименование должности	подпись	инициалы, фамилия

М.П.

Раздел 3.1

Выписка из Единого государственного реестра недвижимости об объекте недвижимости  
Описание местоположения земельного участка

<b>Земельный участок</b>			
(вид объекта недвижимости)			
Лист № ____ Раздела <b>3.1</b>	Всего листов раздела <b>3.1</b> : ____	Всего разделов: ____	Всего листов выписки: ____
<b>30.08.2018 № 99/2018/157018479</b>			
Кадастровый номер:		<b>89:05:010404:5117</b>	

Описание местоположения границ земельного участка							
Номер п/п	Номер точки		Дирекционный угол	Горизонтальное проложение, м	Описание закрепления на местности	Кадастровые номера смежных участков	Сведения об адресах правообладателей смежных земельных участков
	начальная	конечная					
1	2	3	4	5	6	7	8
16	2	3	данные отсутствуют	данные отсутствуют	данные отсутствуют	данные отсутствуют	данные отсутствуют
17	2	3	данные отсутствуют	данные отсутствуют	данные отсутствуют	данные отсутствуют	данные отсутствуют
18	2	3	данные отсутствуют	данные отсутствуют	данные отсутствуют	данные отсутствуют	данные отсутствуют
19	2	3	данные отсутствуют	данные отсутствуют	данные отсутствуют	данные отсутствуют	данные отсутствуют
20	2	3	данные отсутствуют	данные отсутствуют	данные отсутствуют	данные отсутствуют	данные отсутствуют
21	2	3	данные отсутствуют	данные отсутствуют	данные отсутствуют	данные отсутствуют	данные отсутствуют
22	2	3	данные отсутствуют	данные отсутствуют	данные отсутствуют	данные отсутствуют	данные отсутствуют
23	2	3	данные отсутствуют	данные отсутствуют	данные отсутствуют	данные отсутствуют	данные отсутствуют
24	2	3	данные отсутствуют	данные отсутствуют	данные отсутствуют	данные отсутствуют	данные отсутствуют
25	2	3	данные отсутствуют	данные отсутствуют	данные отсутствуют	данные отсутствуют	данные отсутствуют
26	2	3	данные отсутствуют	данные отсутствуют	данные отсутствуют	данные отсутствуют	данные отсутствуют
27	2	3	данные отсутствуют	данные отсутствуют	данные отсутствуют	данные отсутствуют	данные отсутствуют
28	2	3	данные отсутствуют	данные отсутствуют	данные отсутствуют	данные отсутствуют	данные отсутствуют
29	2	3	данные отсутствуют	данные отсутствуют	данные отсутствуют	данные отсутствуют	данные отсутствуют
30	2	3	данные отсутствуют	данные отсутствуют	данные отсутствуют	данные отсутствуют	данные отсутствуют

Государственный регистратор		ФГИС ЕГРН
полное наименование должности	подпись	инициалы, фамилия

М.П.

Раздел 3.1

Выписка из Единого государственного реестра недвижимости об объекте недвижимости  
Описание местоположения земельного участка

<b>Земельный участок</b>
--------------------------

(вид объекта недвижимости)			
Лист № ____ Раздела <b>3.1</b>	Всего листов раздела <b>3.1</b> : ____	Всего разделов: ____	Всего листов выписки: ____
<b>30.08.2018 № 99/2018/157018479</b>			
Кадастровый номер:		<b>89:05:010404:5117</b>	

Описание местоположения границ земельного участка							
Номер п/п	Номер точки		Дирекционный угол	Горизонтальное проложение, м	Описание закрепления на местности	Кадастровые номера смежных участков	Сведения об адресах правообладателей смежных земельных участков
	начальная	конечная					
1	2	3	4	5	6	7	8
31	3	4	данные отсутствуют	данные отсутствуют	данные отсутствуют	данные отсутствуют	данные отсутствуют
32	3	4	данные отсутствуют	данные отсутствуют	данные отсутствуют	данные отсутствуют	данные отсутствуют
33	3	4	данные отсутствуют	данные отсутствуют	данные отсутствуют	данные отсутствуют	данные отсутствуют
34	3	4	данные отсутствуют	данные отсутствуют	данные отсутствуют	данные отсутствуют	данные отсутствуют
35	3	4	данные отсутствуют	данные отсутствуют	данные отсутствуют	данные отсутствуют	данные отсутствуют
36	3	4	данные отсутствуют	данные отсутствуют	данные отсутствуют	данные отсутствуют	данные отсутствуют
37	3	4	данные отсутствуют	данные отсутствуют	данные отсутствуют	данные отсутствуют	данные отсутствуют
38	3	4	данные отсутствуют	данные отсутствуют	данные отсутствуют	данные отсутствуют	данные отсутствуют
39	3	4	данные отсутствуют	данные отсутствуют	данные отсутствуют	данные отсутствуют	данные отсутствуют
40	3	4	данные отсутствуют	данные отсутствуют	данные отсутствуют	данные отсутствуют	данные отсутствуют
41	3	4	данные отсутствуют	данные отсутствуют	данные отсутствуют	данные отсутствуют	данные отсутствуют
42	3	4	данные отсутствуют	данные отсутствуют	данные отсутствуют	данные отсутствуют	данные отсутствуют
43	3	4	данные отсутствуют	данные отсутствуют	данные отсутствуют	данные отсутствуют	данные отсутствуют
44	3	4	данные отсутствуют	данные отсутствуют	данные отсутствуют	данные отсутствуют	данные отсутствуют
45	3	4	данные отсутствуют	данные отсутствуют	данные отсутствуют	данные отсутствуют	данные отсутствуют

Государственный регистратор		ФГИС ЕГРН
полное наименование должности	подпись	инициалы, фамилия

М.П.

Раздел 3.1

Выписка из Единого государственного реестра недвижимости об объекте недвижимости

## Описание местоположения земельного участка

Земельный участок			
(вид объекта недвижимости)			
Лист № ____ Раздела <b>3.1</b>	Всего листов раздела <b>3.1</b> : ____	Всего разделов: ____	Всего листов выписки: ____
<b>30.08.2018 № 99/2018/157018479</b>			
Кадастровый номер:		<b>89:05:010404:5117</b>	

Описание местоположения границ земельного участка							
Номер п/п	Номер точки		Дирекционный угол	Горизонтальное проложение, м	Описание закрепления на местности	Кадастровые номера смежных участков	Сведения об адресах правообладателей смежных земельных участков
	начальная	конечная					
1	2	3	4	5	6	7	8
46	4	5	данные отсутствуют	данные отсутствуют	данные отсутствуют	данные отсутствуют	данные отсутствуют

47	4	5	данные отсутствуют	данные отсутствуют	данные отсутствуют	данные отсутствуют	данные отсутствуют
48	4	5	данные отсутствуют	данные отсутствуют	данные отсутствуют	данные отсутствуют	данные отсутствуют
49	4	5	данные отсутствуют	данные отсутствуют	данные отсутствуют	данные отсутствуют	данные отсутствуют
50	4	1	данные отсутствуют	данные отсутствуют	данные отсутствуют	данные отсутствуют	данные отсутствуют
51	4	5	данные отсутствуют	данные отсутствуют	данные отсутствуют	данные отсутствуют	данные отсутствуют
52	4	5	данные отсутствуют	данные отсутствуют	данные отсутствуют	данные отсутствуют	данные отсутствуют
53	4	5	данные отсутствуют	данные отсутствуют	данные отсутствуют	данные отсутствуют	данные отсутствуют
54	4	1	данные отсутствуют	данные отсутствуют	данные отсутствуют	данные отсутствуют	данные отсутствуют
55	4	5	данные отсутствуют	данные отсутствуют	данные отсутствуют	данные отсутствуют	данные отсутствуют
56	4	5	данные отсутствуют	данные отсутствуют	данные отсутствуют	данные отсутствуют	данные отсутствуют
57	4	5	данные отсутствуют	данные отсутствуют	данные отсутствуют	данные отсутствуют	данные отсутствуют
58	4	5	данные отсутствуют	данные отсутствуют	данные отсутствуют	данные отсутствуют	данные отсутствуют
59	4	1	данные отсутствуют	данные отсутствуют	данные отсутствуют	данные отсутствуют	данные отсутствуют
60	4	5	данные отсутствуют	данные отсутствуют	данные отсутствуют	данные отсутствуют	данные отсутствуют

Государственный регистратор		ФГИС ЕГРН
полное наименование должности	подпись	инициалы, фамилия

М.П.

Раздел 3.1

Выписка из Единого государственного реестра недвижимости об объекте недвижимости  
Описание местоположения земельного участка

<b>Земельный участок</b>			
(вид объекта недвижимости)			
Лист № ____ Раздела <b>3.1</b>	Всего листов раздела <b>3.1</b> : ____	Всего разделов: ____	Всего листов выписки: ____
<b>30.08.2018 № 99/2018/157018479</b>			
Кадастровый номер:		<b>89:05:010404:5117</b>	

Описание местоположения границ земельного участка							
Номер п/п	Номер точки		Дирекционный угол	Горизонтальное проложение, м	Описание закрепления на местности	Кадастровые номера смежных участков	Сведения об адресах правообладателей смежных земельных участков
	начальная	конечная					
1	2	3	4	5	6	7	8
61	5	6	данные отсутствуют	данные отсутствуют	данные отсутствуют	данные отсутствуют	данные отсутствуют
62	5	6	данные отсутствуют	данные отсутствуют	данные отсутствуют	данные отсутствуют	данные отсутствуют
63	5	6	данные отсутствуют	данные отсутствуют	данные отсутствуют	данные отсутствуют	данные отсутствуют
64	5	6	данные отсутствуют	данные отсутствуют	данные отсутствуют	данные отсутствуют	данные отсутствуют
65	5	6	данные отсутствуют	данные отсутствуют	данные отсутствуют	данные отсутствуют	данные отсутствуют
66	5	6	данные отсутствуют	данные отсутствуют	данные отсутствуют	данные отсутствуют	данные отсутствуют
67	5	6	данные отсутствуют	данные отсутствуют	данные отсутствуют	данные отсутствуют	данные отсутствуют
68	5	6	данные отсутствуют	данные отсутствуют	данные отсутствуют	данные отсутствуют	данные отсутствуют

69	5	6	данные отсутствуют	данные отсутствуют	данные отсутствуют	данные отсутствуют	данные отсутствуют
70	5	6	данные отсутствуют	данные отсутствуют	данные отсутствуют	данные отсутствуют	данные отсутствуют
71	5	6	данные отсутствуют	данные отсутствуют	данные отсутствуют	данные отсутствуют	данные отсутствуют
72	5	6	данные отсутствуют	данные отсутствуют	данные отсутствуют	данные отсутствуют	данные отсутствуют
73	6	7	данные отсутствуют	данные отсутствуют	данные отсутствуют	данные отсутствуют	данные отсутствуют
74	6	7	данные отсутствуют	данные отсутствуют	данные отсутствуют	данные отсутствуют	данные отсутствуют
75	6	1	данные отсутствуют	данные отсутствуют	данные отсутствуют	данные отсутствуют	данные отсутствуют

Государственный регистратор		ФГИС ЕГРН
полное наименование должности	подпись	инициалы, фамилия

М.П.

Раздел 3.1

Выписка из Единого государственного реестра недвижимости об объекте недвижимости  
Описание местоположения земельного участка

<b>Земельный участок</b>			
(вид объекта недвижимости)			
Лист № ____ Раздела <b>3.1</b>	Всего листов раздела <b>3.1</b> : ____	Всего разделов: ____	Всего листов выписки: ____
<b>30.08.2018 № 99/2018/157018479</b>			
Кадастровый номер:		<b>89:05:010404:5117</b>	

Описание местоположения границ земельного участка							
Номер п/п	Номер точки		Дирекционный угол	Горизонтальное проложение, м	Описание закрепления на местности	Кадастровые номера смежных участков	Сведения об адресах правообладателей смежных земельных участков
	начальная	конечная					
1	2	3	4	5	6	7	8
76	6	7	данные отсутствуют	данные отсутствуют	данные отсутствуют	данные отсутствуют	данные отсутствуют
77	6	7	данные отсутствуют	данные отсутствуют	данные отсутствуют	данные отсутствуют	данные отсутствуют
78	6	7	данные отсутствуют	данные отсутствуют	данные отсутствуют	данные отсутствуют	данные отсутствуют
79	6	7	данные отсутствуют	данные отсутствуют	данные отсутствуют	данные отсутствуют	данные отсутствуют
80	6	7	данные отсутствуют	данные отсутствуют	данные отсутствуют	данные отсутствуют	данные отсутствуют
81	6	7	данные отсутствуют	данные отсутствуют	данные отсутствуют	данные отсутствуют	данные отсутствуют
82	6	1	данные отсутствуют	данные отсутствуют	данные отсутствуют	данные отсутствуют	данные отсутствуют
83	6	7	данные отсутствуют	данные отсутствуют	данные отсутствуют	данные отсутствуют	данные отсутствуют
84	6	7	данные отсутствуют	данные отсутствуют	данные отсутствуют	данные отсутствуют	данные отсутствуют
85	7	8	данные отсутствуют	данные отсутствуют	данные отсутствуют	данные отсутствуют	данные отсутствуют
86	7	8	данные отсутствуют	данные отсутствуют	данные отсутствуют	данные отсутствуют	данные отсутствуют
87	7	8	данные отсутствуют	данные отсутствуют	данные отсутствуют	данные отсутствуют	данные отсутствуют
88	7	8	данные отсутствуют	данные отсутствуют	данные отсутствуют	данные отсутствуют	данные отсутствуют
89	7	1	данные отсутствуют	данные отсутствуют	данные отсутствуют	данные отсутствуют	данные отсутствуют
90	7	1	данные отсутствуют	данные отсутствуют	данные отсутствуют	данные отсутствуют	данные отсутствуют



Государственный регистратор		ФГИС ЕГРН
полное наименование должности	подпись	инициалы, фамилия

М.П.

Раздел 3.1

Выписка из Единого государственного реестра недвижимости об объекте недвижимости  
Описание местоположения земельного участка

<b>Земельный участок</b>			
(вид объекта недвижимости)			
Лист № ____ Раздела <b>3.1</b>	Всего листов раздела <b>3.1</b> : ____	Всего разделов: ____	Всего листов выписки: ____
<b>30.08.2018 № 99/2018/157018479</b>			
Кадастровый номер:		<b>89:05:010404:5117</b>	

Описание местоположения границ земельного участка							
Номер п/п	Номер точки		Дирекционный угол	Горизонтальное проложение, м	Описание закрепления на местности	Кадастровые номера смежных участков	Сведения об адресах правообладателей смежных земельных участков
	начальная	конечная					
1	2	3	4	5	6	7	8
91	7	8	данные отсутствуют	данные отсутствуют	данные отсутствуют	данные отсутствуют	данные отсутствуют
92	7	8	данные отсутствуют	данные отсутствуют	данные отсутствуют	данные отсутствуют	данные отсутствуют
93	7	8	данные отсутствуют	данные отсутствуют	данные отсутствуют	данные отсутствуют	данные отсутствуют
94	7	8	данные отсутствуют	данные отсутствуют	данные отсутствуют	данные отсутствуют	данные отсутствуют
95	8	9	данные отсутствуют	данные отсутствуют	данные отсутствуют	данные отсутствуют	данные отсутствуют
96	8	9	данные отсутствуют	данные отсутствуют	данные отсутствуют	данные отсутствуют	данные отсутствуют
97	8	9	данные отсутствуют	данные отсутствуют	данные отсутствуют	данные отсутствуют	данные отсутствуют
98	8	1	данные отсутствуют	данные отсутствуют	данные отсутствуют	данные отсутствуют	данные отсутствуют
99	8	9	данные отсутствуют	данные отсутствуют	данные отсутствуют	данные отсутствуют	данные отсутствуют
100	8	9	данные отсутствуют	данные отсутствуют	данные отсутствуют	данные отсутствуют	данные отсутствуют
101	8	9	данные отсутствуют	данные отсутствуют	данные отсутствуют	данные отсутствуют	данные отсутствуют
102	8	9	данные отсутствуют	данные отсутствуют	данные отсутствуют	данные отсутствуют	данные отсутствуют
103	9	10	данные отсутствуют	данные отсутствуют	данные отсутствуют	данные отсутствуют	данные отсутствуют
104	9	10	данные отсутствуют	данные отсутствуют	данные отсутствуют	данные отсутствуют	данные отсутствуют
105	9	10	данные отсутствуют	данные отсутствуют	данные отсутствуют	данные отсутствуют	данные отсутствуют

Государственный регистратор		ФГИС ЕГРН
полное наименование должности	подпись	инициалы, фамилия

М.П.

Раздел 3.1

Выписка из Единого государственного реестра недвижимости об объекте недвижимости  
Описание местоположения земельного участка

<b>Земельный участок</b>			
(вид объекта недвижимости)			
Лист № ____ Раздела <b>3.1</b>	Всего листов раздела <b>3.1</b> : ____	Всего разделов: ____	Всего листов выписки: ____
<b>30.08.2018 № 99/2018/157018479</b>			

Кадастровый номер:

89:05:010404:5117

Описание местоположения границ земельного участка							
Номер п/п	Номер точки		Дирекционный угол	Горизонтальное проложение, м	Описание закрепления на местности	Кадастровые номера смежных участков	Сведения об адресах правообладателей смежных земельных участков
	начальная	конечная					
1	2	3	4	5	6	7	8
106	9	10	данные отсутствуют	данные отсутствуют	данные отсутствуют	данные отсутствуют	данные отсутствуют
107	9	10	данные отсутствуют	данные отсутствуют	данные отсутствуют	данные отсутствуют	данные отсутствуют
108	9	10	данные отсутствуют	данные отсутствуют	данные отсутствуют	данные отсутствуют	данные отсутствуют
109	9	10	данные отсутствуют	данные отсутствуют	данные отсутствуют	данные отсутствуют	данные отсутствуют
110	10	11	данные отсутствуют	данные отсутствуют	данные отсутствуют	данные отсутствуют	данные отсутствуют
111	10	11	данные отсутствуют	данные отсутствуют	данные отсутствуют	данные отсутствуют	данные отсутствуют
112	10	11	данные отсутствуют	данные отсутствуют	данные отсутствуют	данные отсутствуют	данные отсутствуют
113	10	11	данные отсутствуют	данные отсутствуют	данные отсутствуют	данные отсутствуют	данные отсутствуют
114	10	11	данные отсутствуют	данные отсутствуют	данные отсутствуют	данные отсутствуют	данные отсутствуют
115	10	11	данные отсутствуют	данные отсутствуют	данные отсутствуют	данные отсутствуют	данные отсутствуют
116	10	11	данные отсутствуют	данные отсутствуют	данные отсутствуют	данные отсутствуют	данные отсутствуют
117	11	12	данные отсутствуют	данные отсутствуют	данные отсутствуют	данные отсутствуют	данные отсутствуют
118	11	12	данные отсутствуют	данные отсутствуют	данные отсутствуют	данные отсутствуют	данные отсутствуют
119	11	12	данные отсутствуют	данные отсутствуют	данные отсутствуют	данные отсутствуют	данные отсутствуют
120	11	12	данные отсутствуют	данные отсутствуют	данные отсутствуют	данные отсутствуют	данные отсутствуют

Государственный регистратор		ФГИС ЕГРН
полное наименование должности	подпись	инициалы, фамилия

М.П.

Раздел 3.1

Выписка из Единого государственного реестра недвижимости об объекте недвижимости  
Описание местоположения земельного участка

Земельный участок			
(вид объекта недвижимости)			
Лист № ____ Раздела <u>3.1</u>	Всего листов раздела <u>3.1</u> : ____	Всего разделов: ____	Всего листов выписки: ____
30.08.2018 № 99/2018/157018479			
Кадастровый номер:		89:05:010404:5117	

Описание местоположения границ земельного участка							
Номер п/п	Номер точки		Дирекционный угол	Горизонтальное проложение, м	Описание закрепления на местности	Кадастровые номера смежных участков	Сведения об адресах правообладателей смежных земельных участков
	начальная	конечная					
1	2	3	4	5	6	7	8
121	11	12	данные отсутствуют	данные отсутствуют	данные отсутствуют	данные отсутствуют	данные отсутствуют
122	11	12	данные отсутствуют	данные отсутствуют	данные отсутствуют	данные отсутствуют	данные отсутствуют
			данные	данные			



123	11	12	отсутствуют	отсутствуют	данные отсутствуют	данные отсутствуют	данные отсутствуют
124	12	13	данные отсутствуют	данные отсутствуют	данные отсутствуют	данные отсутствуют	данные отсутствуют
125	12	13	данные отсутствуют	данные отсутствуют	данные отсутствуют	данные отсутствуют	данные отсутствуют
126	12	13	данные отсутствуют	данные отсутствуют	данные отсутствуют	данные отсутствуют	данные отсутствуют
127	12	13	данные отсутствуют	данные отсутствуют	данные отсутствуют	данные отсутствуют	данные отсутствуют
128	12	13	данные отсутствуют	данные отсутствуют	данные отсутствуют	данные отсутствуют	данные отсутствуют
129	12	13	данные отсутствуют	данные отсутствуют	данные отсутствуют	данные отсутствуют	данные отсутствуют
130	12	13	данные отсутствуют	данные отсутствуют	данные отсутствуют	данные отсутствуют	данные отсутствуют
131	13	14	данные отсутствуют	данные отсутствуют	данные отсутствуют	данные отсутствуют	данные отсутствуют
132	13	14	данные отсутствуют	данные отсутствуют	данные отсутствуют	данные отсутствуют	данные отсутствуют
133	13	14	данные отсутствуют	данные отсутствуют	данные отсутствуют	данные отсутствуют	данные отсутствуют
134	13	14	данные отсутствуют	данные отсутствуют	данные отсутствуют	данные отсутствуют	данные отсутствуют
135	13	14	данные отсутствуют	данные отсутствуют	данные отсутствуют	данные отсутствуют	данные отсутствуют

Государственный регистратор		ФГИС ЕГРН
полное наименование должности	подпись	инициалы, фамилия

М.П.

Раздел 3.1

Выписка из Единого государственного реестра недвижимости об объекте недвижимости  
Описание местоположения земельного участка

<b>Земельный участок</b>			
(вид объекта недвижимости)			
Лист № ____ Раздела <b>3.1</b>	Всего листов раздела <b>3.1</b> : ____	Всего разделов: ____	Всего листов выписки: ____
<b>30.08.2018 № 99/2018/157018479</b>			
Кадастровый номер:		<b>89:05:010404:5117</b>	

Описание местоположения границ земельного участка							
Номер п/п	Номер точки		Дирекционный угол	Горизонтальное проложение, м	Описание закрепления на местности	Кадастровые номера смежных участков	Сведения об адресах правообладателей смежных земельных участков
	начальная	конечная					
1	2	3	4	5	6	7	8
136	13	14	данные отсутствуют	данные отсутствуют	данные отсутствуют	данные отсутствуют	данные отсутствуют
137	13	14	данные отсутствуют	данные отсутствуют	данные отсутствуют	данные отсутствуют	данные отсутствуют
138	14	15	данные отсутствуют	данные отсутствуют	данные отсутствуют	данные отсутствуют	данные отсутствуют
139	14	15	данные отсутствуют	данные отсутствуют	данные отсутствуют	данные отсутствуют	данные отсутствуют
140	14	15	данные отсутствуют	данные отсутствуют	данные отсутствуют	данные отсутствуют	данные отсутствуют
141	14	15	данные отсутствуют	данные отсутствуют	данные отсутствуют	данные отсутствуют	данные отсутствуют
142	14	15	данные отсутствуют	данные отсутствуют	данные отсутствуют	данные отсутствуют	данные отсутствуют
143	14	15	данные отсутствуют	данные отсутствуют	данные отсутствуют	данные отсутствуют	данные отсутствуют
144	14	15	данные отсутствуют	данные отсутствуют	данные отсутствуют	данные отсутствуют	данные отсутствуют

145	15	16	данные отсутствуют	данные отсутствуют	данные отсутствуют	данные отсутствуют	данные отсутствуют
146	15	16	данные отсутствуют	данные отсутствуют	данные отсутствуют	данные отсутствуют	данные отсутствуют
147	15	16	данные отсутствуют	данные отсутствуют	данные отсутствуют	данные отсутствуют	данные отсутствуют
148	15	16	данные отсутствуют	данные отсутствуют	данные отсутствуют	данные отсутствуют	данные отсутствуют
149	15	16	данные отсутствуют	данные отсутствуют	данные отсутствуют	данные отсутствуют	данные отсутствуют
150	15	16	данные отсутствуют	данные отсутствуют	данные отсутствуют	данные отсутствуют	данные отсутствуют

Государственный регистратор		ФГИС ЕГРН
полное наименование должности	подпись	инициалы, фамилия

М.П.

Раздел 3.1

Выписка из Единого государственного реестра недвижимости об объекте недвижимости  
Описание местоположения земельного участка

<b>Земельный участок</b>			
(вид объекта недвижимости)			
Лист № ____ Раздела <b>3.1</b>	Всего листов раздела <b>3.1</b> : ____	Всего разделов: ____	Всего листов выписки: ____
<b>30.08.2018 № 99/2018/157018479</b>			
Кадастровый номер:		<b>89:05:010404:5117</b>	

Описание местоположения границ земельного участка							
Номер п/п	Номер точки		Дирекционный угол	Горизонтальное проложение, м	Описание закрепления на местности	Кадастровые номера смежных участков	Сведения об адресах правообладателей смежных земельных участков
	начальная	конечная					
1	2	3	4	5	6	7	8
151	15	16	данные отсутствуют	данные отсутствуют	данные отсутствуют	данные отсутствуют	данные отсутствуют
152	16	17	данные отсутствуют	данные отсутствуют	данные отсутствуют	данные отсутствуют	данные отсутствуют
153	16	17	данные отсутствуют	данные отсутствуют	данные отсутствуют	данные отсутствуют	данные отсутствуют
154	16	17	данные отсутствуют	данные отсутствуют	данные отсутствуют	данные отсутствуют	данные отсутствуют
155	16	17	данные отсутствуют	данные отсутствуют	данные отсутствуют	данные отсутствуют	данные отсутствуют
156	16	17	данные отсутствуют	данные отсутствуют	данные отсутствуют	данные отсутствуют	данные отсутствуют
157	16	17	данные отсутствуют	данные отсутствуют	данные отсутствуют	данные отсутствуют	данные отсутствуют
158	16	17	данные отсутствуют	данные отсутствуют	данные отсутствуют	данные отсутствуют	данные отсутствуют
159	17	18	данные отсутствуют	данные отсутствуют	данные отсутствуют	данные отсутствуют	данные отсутствуют
160	17	18	данные отсутствуют	данные отсутствуют	данные отсутствуют	данные отсутствуют	данные отсутствуют
161	17	18	данные отсутствуют	данные отсутствуют	данные отсутствуют	данные отсутствуют	данные отсутствуют
162	17	18	данные отсутствуют	данные отсутствуют	данные отсутствуют	данные отсутствуют	данные отсутствуют
163	17	18	данные отсутствуют	данные отсутствуют	данные отсутствуют	данные отсутствуют	данные отсутствуют
164	17	18	данные отсутствуют	данные отсутствуют	данные отсутствуют	данные отсутствуют	данные отсутствуют
165	17	18	данные отсутствуют	данные отсутствуют	данные отсутствуют	данные отсутствуют	данные отсутствуют

Государственный регистратор		ФГИС ЕГРН
-----------------------------	--	-----------

полное наименование должности	подпись	инициалы, фамилия
-------------------------------	---------	-------------------

М.П.

Раздел 3.1

Выписка из Единого государственного реестра недвижимости об объекте недвижимости  
Описание местоположения земельного участка

<b>Земельный участок</b>			
(вид объекта недвижимости)			
Лист № ____ Раздела <b>3.1</b>	Всего листов раздела <b>3.1</b> : ____	Всего разделов: ____	Всего листов выписки: ____
<b>30.08.2018 № 99/2018/157018479</b>			
Кадастровый номер:		<b>89:05:010404:5117</b>	

Описание местоположения границ земельного участка							
Номер п/п	Номер точки		Дирекционный угол	Горизонтальное проложение, м	Описание закрепления на местности	Кадастровые номера смежных участков	Сведения об адресах правообладателей смежных земельных участков
	начальная	конечная					
1	2	3	4	5	6	7	8
166	18	19	данные отсутствуют	данные отсутствуют	данные отсутствуют	данные отсутствуют	данные отсутствуют
167	18	19	данные отсутствуют	данные отсутствуют	данные отсутствуют	данные отсутствуют	данные отсутствуют
168	18	19	данные отсутствуют	данные отсутствуют	данные отсутствуют	данные отсутствуют	данные отсутствуют
169	18	19	данные отсутствуют	данные отсутствуют	данные отсутствуют	данные отсутствуют	данные отсутствуют
170	18	19	данные отсутствуют	данные отсутствуют	данные отсутствуют	данные отсутствуют	данные отсутствуют
171	18	19	данные отсутствуют	данные отсутствуют	данные отсутствуют	данные отсутствуют	данные отсутствуют
172	18	19	данные отсутствуют	данные отсутствуют	данные отсутствуют	данные отсутствуют	данные отсутствуют
173	19	20	данные отсутствуют	данные отсутствуют	данные отсутствуют	данные отсутствуют	данные отсутствуют
174	19	20	данные отсутствуют	данные отсутствуют	данные отсутствуют	данные отсутствуют	данные отсутствуют
175	19	20	данные отсутствуют	данные отсутствуют	данные отсутствуют	данные отсутствуют	данные отсутствуют
176	19	20	данные отсутствуют	данные отсутствуют	данные отсутствуют	данные отсутствуют	данные отсутствуют
177	19	20	данные отсутствуют	данные отсутствуют	данные отсутствуют	данные отсутствуют	данные отсутствуют
178	19	20	данные отсутствуют	данные отсутствуют	данные отсутствуют	данные отсутствуют	данные отсутствуют
179	19	20	данные отсутствуют	данные отсутствуют	данные отсутствуют	данные отсутствуют	данные отсутствуют
180	20	21	данные отсутствуют	данные отсутствуют	данные отсутствуют	данные отсутствуют	данные отсутствуют

Государственный регистратор		ФГИС ЕГРН
полное наименование должности	подпись	инициалы, фамилия

М.П.

Раздел 3.1

Выписка из Единого государственного реестра недвижимости об объекте недвижимости  
Описание местоположения земельного участка

<b>Земельный участок</b>			
(вид объекта недвижимости)			
Лист № ____ Раздела <b>3.1</b>	Всего листов раздела <b>3.1</b> : ____	Всего разделов: ____	Всего листов выписки: ____
<b>30.08.2018 № 99/2018/157018479</b>			
Кадастровый номер:		<b>89:05:010404:5117</b>	

Описание местоположения границ земельного участка							
Номер п/п	Номер точки		Дирекционный угол	Горизонтальное проложение, м	Описание закрепления на местности	Кадастровые номера смежных участков	Сведения об адресах правообладателей смежных земельных участков
	начальная	конечная					
1	2	3	4	5	6	7	8
181	20	1	данные отсутствуют	данные отсутствуют	данные отсутствуют	данные отсутствуют	данные отсутствуют
182	20	21	данные отсутствуют	данные отсутствуют	данные отсутствуют	данные отсутствуют	данные отсутствуют
183	20	21	данные отсутствуют	данные отсутствуют	данные отсутствуют	данные отсутствуют	данные отсутствуют
184	20	21	данные отсутствуют	данные отсутствуют	данные отсутствуют	данные отсутствуют	данные отсутствуют
185	20	21	данные отсутствуют	данные отсутствуют	данные отсутствуют	данные отсутствуют	данные отсутствуют
186	20	21	данные отсутствуют	данные отсутствуют	данные отсутствуют	данные отсутствуют	данные отсутствуют
187	21	22	данные отсутствуют	данные отсутствуют	данные отсутствуют	данные отсутствуют	данные отсутствуют
188	21	22	данные отсутствуют	данные отсутствуют	данные отсутствуют	данные отсутствуют	данные отсутствуют
189	21	22	данные отсутствуют	данные отсутствуют	данные отсутствуют	данные отсутствуют	данные отсутствуют
190	21	22	данные отсутствуют	данные отсутствуют	данные отсутствуют	данные отсутствуют	данные отсутствуют
191	21	22	данные отсутствуют	данные отсутствуют	данные отсутствуют	данные отсутствуют	данные отсутствуют
192	21	22	данные отсутствуют	данные отсутствуют	данные отсутствуют	данные отсутствуют	данные отсутствуют
193	22	23	данные отсутствуют	данные отсутствуют	данные отсутствуют	данные отсутствуют	данные отсутствуют
194	22	23	данные отсутствуют	данные отсутствуют	данные отсутствуют	данные отсутствуют	данные отсутствуют
195	22	23	данные отсутствуют	данные отсутствуют	данные отсутствуют	данные отсутствуют	данные отсутствуют

Государственный регистратор		ФГИС ЕГРН
полное наименование должности	подпись	инициалы, фамилия

М.П.

Раздел 3.1

Выписка из Единого государственного реестра недвижимости об объекте недвижимости  
Описание местоположения земельного участка

<b>Земельный участок</b>			
(вид объекта недвижимости)			
Лист № ____ Раздела <b>3.1</b>	Всего листов раздела <b>3.1</b> : ____	Всего разделов: ____	Всего листов выписки: ____
<b>30.08.2018 № 99/2018/157018479</b>			
Кадастровый номер:		<b>89:05:010404:5117</b>	

Описание местоположения границ земельного участка							
Номер п/п	Номер точки		Дирекционный угол	Горизонтальное проложение, м	Описание закрепления на местности	Кадастровые номера смежных участков	Сведения об адресах правообладателей смежных земельных участков
	начальная	конечная					
1	2	3	4	5	6	7	8
196	22	23	данные отсутствуют	данные отсутствуют	данные отсутствуют	данные отсутствуют	данные отсутствуют
197	22	23	данные отсутствуют	данные отсутствуют	данные отсутствуют	данные отсутствуют	данные отсутствуют
198	22	23	данные отсутствуют	данные отсутствуют	данные отсутствуют	данные отсутствуют	данные отсутствуют
199	23	24	данные отсутствуют	данные отсутствуют	данные отсутствуют	данные отсутствуют	данные отсутствуют



200	23	24	данные отсутствуют	данные отсутствуют	данные отсутствуют	данные отсутствуют	данные отсутствуют
201	23	24	данные отсутствуют	данные отсутствуют	данные отсутствуют	данные отсутствуют	данные отсутствуют
202	23	24	данные отсутствуют	данные отсутствуют	данные отсутствуют	данные отсутствуют	данные отсутствуют
203	23	24	данные отсутствуют	данные отсутствуют	данные отсутствуют	данные отсутствуют	данные отсутствуют
204	23	24	данные отсутствуют	данные отсутствуют	данные отсутствуют	данные отсутствуют	данные отсутствуют
205	24	25	данные отсутствуют	данные отсутствуют	данные отсутствуют	данные отсутствуют	данные отсутствуют
206	24	25	данные отсутствуют	данные отсутствуют	данные отсутствуют	данные отсутствуют	данные отсутствуют
207	24	25	данные отсутствуют	данные отсутствуют	данные отсутствуют	данные отсутствуют	данные отсутствуют
208	24	25	данные отсутствуют	данные отсутствуют	данные отсутствуют	данные отсутствуют	данные отсутствуют
209	24	25	данные отсутствуют	данные отсутствуют	данные отсутствуют	данные отсутствуют	данные отсутствуют
210	24	25	данные отсутствуют	данные отсутствуют	данные отсутствуют	данные отсутствуют	данные отсутствуют

Государственный регистратор		ФГИС ЕГРН
полное наименование должности	подпись	инициалы, фамилия

М.П.

Раздел 3.1

Выписка из Единого государственного реестра недвижимости об объекте недвижимости  
Описание местоположения земельного участка

<b>Земельный участок</b>			
(вид объекта недвижимости)			
Лист № ____ Раздела <b>3.1</b>	Всего листов раздела <b>3.1</b> : ____	Всего разделов: ____	Всего листов выписки: ____
<b>30.08.2018 № 99/2018/157018479</b>			
Кадастровый номер:		<b>89:05:010404:5117</b>	

Описание местоположения границ земельного участка							
Номер п/п	Номер точки		Дирекционный угол	Горизонтальное проложение, м	Описание закрепления на местности	Кадастровые номера смежных участков	Сведения об адресах правообладателей смежных земельных участков
	начальная	конечная					
1	2	3	4	5	6	7	8
211	25	26	данные отсутствуют	данные отсутствуют	данные отсутствуют	данные отсутствуют	данные отсутствуют
212	25	26	данные отсутствуют	данные отсутствуют	данные отсутствуют	данные отсутствуют	данные отсутствуют
213	25	26	данные отсутствуют	данные отсутствуют	данные отсутствуют	данные отсутствуют	данные отсутствуют
214	25	1	данные отсутствуют	данные отсутствуют	данные отсутствуют	данные отсутствуют	данные отсутствуют
215	25	26	данные отсутствуют	данные отсутствуют	данные отсутствуют	данные отсутствуют	данные отсутствуют
216	25	26	данные отсутствуют	данные отсутствуют	данные отсутствуют	данные отсутствуют	данные отсутствуют
217	26	27	данные отсутствуют	данные отсутствуют	данные отсутствуют	данные отсутствуют	данные отсутствуют
218	26	27	данные отсутствуют	данные отсутствуют	данные отсутствуют	данные отсутствуют	данные отсутствуют
219	26	27	данные отсутствуют	данные отсутствуют	данные отсутствуют	данные отсутствуют	данные отсутствуют
220	26	27	данные отсутствуют	данные отсутствуют	данные отсутствуют	данные отсутствуют	данные отсутствуют
221	26	27	данные отсутствуют	данные отсутствуют	данные отсутствуют	данные отсутствуют	данные отсутствуют

222	27	28	данные отсутствуют	данные отсутствуют	данные отсутствуют	данные отсутствуют	данные отсутствуют
223	27	28	данные отсутствуют	данные отсутствуют	данные отсутствуют	данные отсутствуют	данные отсутствуют
224	27	28	данные отсутствуют	данные отсутствуют	данные отсутствуют	данные отсутствуют	данные отсутствуют
225	27	28	данные отсутствуют	данные отсутствуют	данные отсутствуют	данные отсутствуют	данные отсутствуют

Государственный регистратор		ФГИС ЕГРН
полное наименование должности	подпись	инициалы, фамилия

М.П.

Раздел 3.1

Выписка из Единого государственного реестра недвижимости об объекте недвижимости  
Описание местоположения земельного участка

<b>Земельный участок</b>			
(вид объекта недвижимости)			
Лист № ____ Раздела <u>3.1</u>	Всего листов раздела <u>3.1</u> : ____	Всего разделов: ____	Всего листов выписки: ____
<b>30.08.2018 № 99/2018/157018479</b>			
Кадастровый номер:		<b>89:05:010404:5117</b>	

Описание местоположения границ земельного участка							
Номер п/п	Номер точки		Дирекционный угол	Горизонтальное проложение, м	Описание закрепления на местности	Кадастровые номера смежных участков	Сведения об адресах правообладателей смежных земельных участков
	начальная	конечная					
1	2	3	4	5	6	7	8
226	27	28	данные отсутствуют	данные отсутствуют	данные отсутствуют	данные отсутствуют	данные отсутствуют
227	28	29	данные отсутствуют	данные отсутствуют	данные отсутствуют	данные отсутствуют	данные отсутствуют
228	28	29	данные отсутствуют	данные отсутствуют	данные отсутствуют	данные отсутствуют	данные отсутствуют
229	28	29	данные отсутствуют	данные отсутствуют	данные отсутствуют	данные отсутствуют	данные отсутствуют
230	28	29	данные отсутствуют	данные отсутствуют	данные отсутствуют	данные отсутствуют	данные отсутствуют
231	28	29	данные отсутствуют	данные отсутствуют	данные отсутствуют	данные отсутствуют	данные отсутствуют
232	29	1	данные отсутствуют	данные отсутствуют	данные отсутствуют	данные отсутствуют	данные отсутствуют
233	29	30	данные отсутствуют	данные отсутствуют	данные отсутствуют	данные отсутствуют	данные отсутствуют
234	29	30	данные отсутствуют	данные отсутствуют	данные отсутствуют	данные отсутствуют	данные отсутствуют
235	29	30	данные отсутствуют	данные отсутствуют	данные отсутствуют	данные отсутствуют	данные отсутствуют
236	29	30	данные отсутствуют	данные отсутствуют	данные отсутствуют	данные отсутствуют	данные отсутствуют
237	30	31	данные отсутствуют	данные отсутствуют	данные отсутствуют	данные отсутствуют	данные отсутствуют
238	30	31	данные отсутствуют	данные отсутствуют	данные отсутствуют	данные отсутствуют	данные отсутствуют
239	30	31	данные отсутствуют	данные отсутствуют	данные отсутствуют	данные отсутствуют	данные отсутствуют
240	30	31	данные отсутствуют	данные отсутствуют	данные отсутствуют	данные отсутствуют	данные отсутствуют

Государственный регистратор		ФГИС ЕГРН
полное наименование должности	подпись	инициалы, фамилия

М.П.

Раздел 3.1



Выписка из Единого государственного реестра недвижимости об объекте недвижимости  
Описание местоположения земельного участка

<b>Земельный участок</b>			
(вид объекта недвижимости)			
Лист № ____ Раздела <b>3.1</b>	Всего листов раздела <b>3.1</b> : ____	Всего разделов: ____	Всего листов выписки: ____
<b>30.08.2018 № 99/2018/157018479</b>			
Кадастровый номер:		<b>89:05:010404:5117</b>	

Описание местоположения границ земельного участка							
Номер п/п	Номер точки		Дирекционный угол	Горизонтальное проложение, м	Описание закрепления на местности	Кадастровые номера смежных участков	Сведения об адресах правообладателей смежных земельных участков
	начальная	конечная					
1	2	3	4	5	6	7	8
241	31	32	данные отсутствуют	данные отсутствуют	данные отсутствуют	данные отсутствуют	данные отсутствуют
242	31	32	данные отсутствуют	данные отсутствуют	данные отсутствуют	данные отсутствуют	данные отсутствуют
243	31	32	данные отсутствуют	данные отсутствуют	данные отсутствуют	данные отсутствуют	данные отсутствуют
244	31	32	данные отсутствуют	данные отсутствуют	данные отсутствуют	данные отсутствуют	данные отсутствуют
245	32	33	данные отсутствуют	данные отсутствуют	данные отсутствуют	данные отсутствуют	данные отсутствуют
246	32	33	данные отсутствуют	данные отсутствуют	данные отсутствуют	данные отсутствуют	данные отсутствуют
247	32	33	данные отсутствуют	данные отсутствуют	данные отсутствуют	данные отсутствуют	данные отсутствуют
248	32	1	данные отсутствуют	данные отсутствуют	данные отсутствуют	данные отсутствуют	данные отсутствуют
249	33	34	данные отсутствуют	данные отсутствуют	данные отсутствуют	данные отсутствуют	данные отсутствуют
250	33	34	данные отсутствуют	данные отсутствуют	данные отсутствуют	данные отсутствуют	данные отсутствуют
251	33	34	данные отсутствуют	данные отсутствуют	данные отсутствуют	данные отсутствуют	данные отсутствуют
252	34	35	данные отсутствуют	данные отсутствуют	данные отсутствуют	данные отсутствуют	данные отсутствуют
253	34	35	данные отсутствуют	данные отсутствуют	данные отсутствуют	данные отсутствуют	данные отсутствуют
254	34	35	данные отсутствуют	данные отсутствуют	данные отсутствуют	данные отсутствуют	данные отсутствуют
255	35	36	данные отсутствуют	данные отсутствуют	данные отсутствуют	данные отсутствуют	данные отсутствуют

Государственный регистратор		ФГИС ЕГРН
полное наименование должности	подпись	инициалы, фамилия

М.П.

Раздел 3.1

Выписка из Единого государственного реестра недвижимости об объекте недвижимости  
Описание местоположения земельного участка

<b>Земельный участок</b>			
(вид объекта недвижимости)			
Лист № ____ Раздела <b>3.1</b>	Всего листов раздела <b>3.1</b> : ____	Всего разделов: ____	Всего листов выписки: ____
<b>30.08.2018 № 99/2018/157018479</b>			
Кадастровый номер:		<b>89:05:010404:5117</b>	

Описание местоположения границ земельного участка						
Номер п/п	Номер точки		Дирекционный угол	Горизонтальное проложение, м	Описание закрепления на местности	Кадастровые номера смежных участков

	начальная	конечная					
1	2	3	4	5	6	7	8
256	35	36	данные отсутствуют	данные отсутствуют	данные отсутствуют	данные отсутствуют	данные отсутствуют
257	35	36	данные отсутствуют	данные отсутствуют	данные отсутствуют	данные отсутствуют	данные отсутствуют
258	36	37	данные отсутствуют	данные отсутствуют	данные отсутствуют	данные отсутствуют	данные отсутствуют
259	36	37	данные отсутствуют	данные отсутствуют	данные отсутствуют	данные отсутствуют	данные отсутствуют
260	36	37	данные отсутствуют	данные отсутствуют	данные отсутствуют	данные отсутствуют	данные отсутствуют
261	37	38	данные отсутствуют	данные отсутствуют	данные отсутствуют	данные отсутствуют	данные отсутствуют
262	37	38	данные отсутствуют	данные отсутствуют	данные отсутствуют	данные отсутствуют	данные отсутствуют
263	37	38	данные отсутствуют	данные отсутствуют	данные отсутствуют	данные отсутствуют	данные отсутствуют
264	38	39	данные отсутствуют	данные отсутствуют	данные отсутствуют	данные отсутствуют	данные отсутствуют
265	38	39	данные отсутствуют	данные отсутствуют	данные отсутствуют	данные отсутствуют	данные отсутствуют
266	38	39	данные отсутствуют	данные отсутствуют	данные отсутствуют	данные отсутствуют	данные отсутствуют
267	39	40	данные отсутствуют	данные отсутствуют	данные отсутствуют	данные отсутствуют	данные отсутствуют
268	39	40	данные отсутствуют	данные отсутствуют	данные отсутствуют	данные отсутствуют	данные отсутствуют
269	39	40	данные отсутствуют	данные отсутствуют	данные отсутствуют	данные отсутствуют	данные отсутствуют
270	40	1	данные отсутствуют	данные отсутствуют	данные отсутствуют	данные отсутствуют	данные отсутствуют

Государственный регистратор		ФГИС ЕГРН
полное наименование должности	подпись	инициалы, фамилия

М.П.

Раздел 3.1

Выписка из Единого государственного реестра недвижимости об объекте недвижимости  
Описание местоположения земельного участка

<b>Земельный участок</b>			
(вид объекта недвижимости)			
Лист № ____ Раздела <u>3.1</u>	Всего листов раздела <u>3.1</u> : ____	Всего разделов: ____	Всего листов выписки: ____
<b>30.08.2018 № 99/2018/157018479</b>			
Кадастровый номер:		<b>89:05:010404:5117</b>	

Описание местоположения границ земельного участка							
Номер п/п	Номер точки		Дирекционный угол	Горизонтальное проложение, м	Описание закрепления на местности	Кадастровые номера смежных участков	Сведения об адресах правообладателей смежных земельных участков
	начальная	конечная					
1	2	3	4	5	6	7	8
271	40	41	данные отсутствуют	данные отсутствуют	данные отсутствуют	данные отсутствуют	данные отсутствуют
272	40	41	данные отсутствуют	данные отсутствуют	данные отсутствуют	данные отсутствуют	данные отсутствуют
273	41	42	данные отсутствуют	данные отсутствуют	данные отсутствуют	данные отсутствуют	данные отсутствуют
274	41	42	данные отсутствуют	данные отсутствуют	данные отсутствуют	данные отсутствуют	данные отсутствуют
275	42	43	данные отсутствуют	данные отсутствуют	данные отсутствуют	данные отсутствуют	данные отсутствуют
276	42	43	данные отсутствуют	данные отсутствуют	данные отсутствуют	данные отсутствуют	данные отсутствуют

			отсутствуют	отсутствуют			
277	43	44	данные отсутствуют	данные отсутствуют	данные отсутствуют	данные отсутствуют	данные отсутствуют
278	43	44	данные отсутствуют	данные отсутствуют	данные отсутствуют	данные отсутствуют	данные отсутствуют
279	44	45	данные отсутствуют	данные отсутствуют	данные отсутствуют	данные отсутствуют	данные отсутствуют
280	44	45	данные отсутствуют	данные отсутствуют	данные отсутствуют	данные отсутствуют	данные отсутствуют
281	45	46	данные отсутствуют	данные отсутствуют	данные отсутствуют	данные отсутствуют	данные отсутствуют
282	45	46	данные отсутствуют	данные отсутствуют	данные отсутствуют	данные отсутствуют	данные отсутствуют
283	46	1	данные отсутствуют	данные отсутствуют	данные отсутствуют	данные отсутствуют	данные отсутствуют
284	46	47	данные отсутствуют	данные отсутствуют	данные отсутствуют	данные отсутствуют	данные отсутствуют
285	47	48	данные отсутствуют	данные отсутствуют	данные отсутствуют	данные отсутствуют	данные отсутствуют

Государственный регистратор		ФГИС ЕГРН
полное наименование должности	подпись	инициалы, фамилия

М.П.

Раздел 3.1

Выписка из Единого государственного реестра недвижимости об объекте недвижимости  
Описание местоположения земельного участка

<b>Земельный участок</b>			
(вид объекта недвижимости)			
Лист № ____ Раздела <b>3.1</b>	Всего листов раздела <b>3.1</b> : ____	Всего разделов: ____	Всего листов выписки: ____
<b>30.08.2018 № 99/2018/157018479</b>			
Кадастровый номер:		<b>89:05:010404:5117</b>	

Описание местоположения границ земельного участка							
Номер п/п	Номер точки		Дирекционный угол	Горизонтальное продолжение, м	Описание закрепления на местности	Кадастровые номера смежных участков	Сведения об адресах правообладателей смежных земельных участков
	начальная	конечная					
1	2	3	4	5	6	7	8
286	48	49	данные отсутствуют	данные отсутствуют	данные отсутствуют	данные отсутствуют	данные отсутствуют
287	49	50	данные отсутствуют	данные отсутствуют	данные отсутствуют	данные отсутствуют	данные отсутствуют
288	50	51	данные отсутствуют	данные отсутствуют	данные отсутствуют	данные отсутствуют	данные отсутствуют
289	51	52	данные отсутствуют	данные отсутствуют	данные отсутствуют	данные отсутствуют	данные отсутствуют
290	52	53	данные отсутствуют	данные отсутствуют	данные отсутствуют	данные отсутствуют	данные отсутствуют
291	53	54	данные отсутствуют	данные отсутствуют	данные отсутствуют	данные отсутствуют	данные отсутствуют
292	54	55	данные отсутствуют	данные отсутствуют	данные отсутствуют	данные отсутствуют	данные отсутствуют
293	55	56	данные отсутствуют	данные отсутствуют	данные отсутствуют	данные отсутствуют	данные отсутствуют
294	56	57	данные отсутствуют	данные отсутствуют	данные отсутствуют	данные отсутствуют	данные отсутствуют
295	57	58	данные отсутствуют	данные отсутствуют	данные отсутствуют	данные отсутствуют	данные отсутствуют
296	58	59	данные отсутствуют	данные отсутствуют	данные отсутствуют	данные отсутствуют	данные отсутствуют
297	59	60	данные отсутствуют	данные отсутствуют	данные отсутствуют	данные отсутствуют	данные отсутствуют
			данные	данные			

298	60	61	отсутствуют	отсутствуют	данные отсутствуют	данные отсутствуют	данные отсутствуют
299	61	62	данные отсутствуют	данные отсутствуют	данные отсутствуют	данные отсутствуют	данные отсутствуют
300	62	63	данные отсутствуют	данные отсутствуют	данные отсутствуют	данные отсутствуют	данные отсутствуют

Государственный регистратор		ФГИС ЕГРН
полное наименование должности	подпись	инициалы, фамилия

М.П.

Раздел 3.1

Выписка из Единого государственного реестра недвижимости об объекте недвижимости  
Описание местоположения земельного участка

<b>Земельный участок</b>			
(вид объекта недвижимости)			
Лист № ____ Раздела <u>3.1</u>	Всего листов раздела <u>3.1</u> : ____	Всего разделов: ____	Всего листов выписки: ____
<b>30.08.2018 № 99/2018/157018479</b>			
Кадастровый номер:		<b>89:05:010404:5117</b>	

Описание местоположения границ земельного участка							
Номер п/п	Номер точки		Дирекционный угол	Горизонтальное проложение, м	Описание закрепления на местности	Кадастровые номера смежных участков	Сведения об адресах правообладателей смежных земельных участков
	начальная	конечная					
1	2	3	4	5	6	7	8
301	63	64	данные отсутствуют	данные отсутствуют	данные отсутствуют	данные отсутствуют	данные отсутствуют
302	64	65	данные отсутствуют	данные отсутствуют	данные отсутствуют	данные отсутствуют	данные отсутствуют
303	65	66	данные отсутствуют	данные отсутствуют	данные отсутствуют	данные отсутствуют	данные отсутствуют
304	66	67	данные отсутствуют	данные отсутствуют	данные отсутствуют	данные отсутствуют	данные отсутствуют
305	67	68	данные отсутствуют	данные отсутствуют	данные отсутствуют	данные отсутствуют	данные отсутствуют
306	68	69	данные отсутствуют	данные отсутствуют	данные отсутствуют	данные отсутствуют	данные отсутствуют
307	69	70	данные отсутствуют	данные отсутствуют	данные отсутствуют	данные отсутствуют	данные отсутствуют
308	70	71	данные отсутствуют	данные отсутствуют	данные отсутствуют	данные отсутствуют	данные отсутствуют
309	71	72	данные отсутствуют	данные отсутствуют	данные отсутствуют	данные отсутствуют	данные отсутствуют
310	72	73	данные отсутствуют	данные отсутствуют	данные отсутствуют	данные отсутствуют	данные отсутствуют
311	73	74	данные отсутствуют	данные отсутствуют	данные отсутствуют	данные отсутствуют	данные отсутствуют
312	74	75	данные отсутствуют	данные отсутствуют	данные отсутствуют	данные отсутствуют	данные отсутствуют
313	75	76	данные отсутствуют	данные отсутствуют	данные отсутствуют	данные отсутствуют	данные отсутствуют
314	76	77	данные отсутствуют	данные отсутствуют	данные отсутствуют	данные отсутствуют	данные отсутствуют
315	77	78	данные отсутствуют	данные отсутствуют	данные отсутствуют	данные отсутствуют	данные отсутствуют

Государственный регистратор		ФГИС ЕГРН
полное наименование должности	подпись	инициалы, фамилия

М.П.

Раздел 3.1

Выписка из Единого государственного реестра недвижимости об объекте недвижимости  
Описание местоположения земельного участка



<b>Земельный участок</b>			
(вид объекта недвижимости)			
Лист № ____ Раздела <b>3.1</b>	Всего листов раздела <b>3.1</b> : ____	Всего разделов: ____	Всего листов выписки: ____
<b>30.08.2018 № 99/2018/157018479</b>			
Кадастровый номер:		<b>89:05:010404:5117</b>	

Описание местоположения границ земельного участка							
Номер п/п	Номер точки		Дирекционный угол	Горизонтальное проложение, м	Описание закрепления на местности	Кадастровые номера смежных участков	Сведения об адресах правообладателей смежных земельных участков
	начальная	конечная					
1	2	3	4	5	6	7	8
316	78	79	данные отсутствуют	данные отсутствуют	данные отсутствуют	данные отсутствуют	данные отсутствуют
317	79	80	данные отсутствуют	данные отсутствуют	данные отсутствуют	данные отсутствуют	данные отсутствуют
318	80	81	данные отсутствуют	данные отсутствуют	данные отсутствуют	данные отсутствуют	данные отсутствуют
319	81	82	данные отсутствуют	данные отсутствуют	данные отсутствуют	данные отсутствуют	данные отсутствуют
320	82	83	данные отсутствуют	данные отсутствуют	данные отсутствуют	данные отсутствуют	данные отсутствуют
321	83	84	данные отсутствуют	данные отсутствуют	данные отсутствуют	данные отсутствуют	данные отсутствуют
322	84	85	данные отсутствуют	данные отсутствуют	данные отсутствуют	данные отсутствуют	данные отсутствуют
323	85	86	данные отсутствуют	данные отсутствуют	данные отсутствуют	данные отсутствуют	данные отсутствуют
324	86	1	данные отсутствуют	данные отсутствуют	данные отсутствуют	данные отсутствуют	данные отсутствуют

Государственный регистратор		ФГИС ЕГРН
полное наименование должности	подпись	инициалы, фамилия

М.П.

Раздел 3.2

Выписка из Единого государственного реестра недвижимости об объекте недвижимости  
Описание местоположения земельного участка

<b>Земельный участок</b>			
(вид объекта недвижимости)			
Лист № ____ Раздела <b>3.2</b>	Всего листов раздела <b>3.2</b> : ____	Всего разделов: ____	Всего листов выписки: ____
<b>30.08.2018 № 99/2018/157018479</b>			
Кадастровый номер:		<b>89:05:010404:5117</b>	

Сведения о характерных точках границы земельного участка				
Система координат: Зона №				
Номер точки	Координаты		Описание закрепления на местности	Средняя квадратическая погрешность определения координат характерных точек границ земельного участка, м
	X	Y		
1	2	3	4	5
1	7340302.23	4527942.69	данные отсутствуют	1
2	7340404.2	4528212.16	данные отсутствуют	1
3	7340477.84	4528293.92	данные отсутствуют	1
4	7340518.03	4528320.96	данные отсутствуют	1
5	7340480.92	4528346.29	данные отсутствуют	1
6	7340489.1	4528353.27	данные отсутствуют	1
7	7340527.23	4528327.16	данные отсутствуют	1
8	7340554.79	4528345.68	данные отсутствуют	1
9	7340524.26	4528366.91	данные отсутствуют	1

Выписка из ЕГРН об объекте недвижимости

10	7340513.3	4528372.8	данные отсутствуют	1
11	7340487.96	4528360.58	данные отсутствуют	1
12	7340450.44	4528334.86	данные отсутствуют	1
13	7340396.92	4528293.86	данные отсутствуют	1
14	7340349.1	4528237.17	данные отсутствуют	1
15	7340326.31	4528201.11	данные отсутствуют	1

Государственный регистратор		ФГИС ЕГРН
полное наименование должности	подпись	инициалы, фамилия

М.П.

Раздел 3.2

Выписка из Единого государственного реестра недвижимости об объекте недвижимости  
Описание местоположения земельного участка

<b>Земельный участок</b>			
(вид объекта недвижимости)			
Лист № ____ Раздела <u>3.2</u>	Всего листов раздела <u>3.2</u> : ____	Всего разделов: ____	Всего листов выписки: ____
<b>30.08.2018 № 99/2018/157018479</b>			
Кадастровый номер:		<b>89:05:010404:5117</b>	

Сведения о характерных точках границы земельного участка				
Система координат:				
Зона №				
Номер точки	Координаты		Описание закрепления на местности	Средняя квадратическая погрешность определения координат характерных точек границ земельного участка, м
	X	Y		
1	2	3	4	5
16	7340313.16	4528162.97	данные отсутствуют	1
17	7340302.99	4528125.01	данные отсутствуют	1
18	7340295.28	4528094.73	данные отсутствуют	1
19	7340278.2	4528042.76	данные отсутствуют	1
20	7340265.15	4528007.7	данные отсутствуют	1
21	7340243.77	4527919.5	данные отсутствуют	1
22	7340230.16	4527871.66	данные отсутствуют	1
23	7340216.99	4527811.61	данные отсутствуют	1
24	7340193.39	4527738.31	данные отсутствуют	1
25	7340157.59	4527603.75	данные отсутствуют	1
26	7340147.7	4527558.94	данные отсутствуют	1
27	7340177.65	4527501.47	данные отсутствуют	1
28	7340195.7	4527565.64	данные отсутствуют	1
29	7340247.28	4527748.16	данные отсутствуют	1
30	7341496.68	4530335.22	данные отсутствуют	1

Государственный регистратор		ФГИС ЕГРН
полное наименование должности	подпись	инициалы, фамилия

М.П.

Раздел 3.2

Выписка из Единого государственного реестра недвижимости об объекте недвижимости  
Описание местоположения земельного участка

<b>Земельный участок</b>			
(вид объекта недвижимости)			
Лист № ____ Раздела <u>3.2</u>	Всего листов раздела <u>3.2</u> : ____	Всего разделов: ____	Всего листов выписки: ____
<b>30.08.2018 № 99/2018/157018479</b>			
Кадастровый номер:		<b>89:05:010404:5117</b>	

Сведения о характерных точках границы земельного участка	
Система координат:	
Зона №	

Выписка из ЕГРН 89\_05\_010404\_5117.htm[03.09.2018 11:16:12]



Номер точки	Координаты		Описание закрепления на местности	Средняя квадратическая погрешность определения координат характерных точек границ земельного участка, м
	X	Y		
1	2	3	4	5
31	7341525.92	4530586.13	данные отсутствуют	1
32	7341565.22	4530909.92	данные отсутствуют	1
33	7341570.68	4530966.07	данные отсутствуют	1
34	7341573.19	4530997.37	данные отсутствуют	1
35	7341572.78	4531009.12	данные отсутствуют	1
36	7341530.04	4531014.1	данные отсутствуют	1
37	7341526.46	4530982.18	данные отсутствуют	1
38	7341398.71	4529843.37	данные отсутствуют	1
39	7341426.99	4529852.31	данные отсутствуют	1
40	7341429.81	4529855.2	данные отсутствуют	1
41	7341441.16	4529880.33	данные отсутствуют	1
42	7341445.03	4529897.28	данные отсутствуют	1
43	7341447.22	4529920.87	данные отсутствуют	1
44	7341446.54	4529934.2	данные отсутствуют	1
45	7341446.6	4529936.61	данные отсутствуют	1

Государственный регистратор		ФГИС ЕГРН
полное наименование должности	подпись	инициалы, фамилия

М.П.

Раздел 3.2

**Выписка из Единого государственного реестра недвижимости об объекте недвижимости**  
**Описание местоположения земельного участка**

<b>Земельный участок</b>			
(вид объекта недвижимости)			
Лист № ____ Раздела <b>3.2</b>	Всего листов раздела <b>3.2</b> : ____	Всего разделов: ____	Всего листов выписки: ____
<b>30.08.2018 № 99/2018/157018479</b>			
Кадастровый номер:		<b>89:05:010404:5117</b>	

<b>Сведения о характерных точках границы земельного участка</b>				
Система координат:				
Зона №				
Номер точки	Координаты		Описание закрепления на местности	Средняя квадратическая погрешность определения координат характерных точек границ земельного участка, м
	X	Y		
1	2	3	4	5
46	7341447.48	4529940.9	данные отсутствуют	1
47	7341453.2	4529958.73	данные отсутствуют	1
48	7341472	4530124.29	данные отсутствуют	1
49	7341480.64	4530204.54	данные отсутствуют	1
50	7340109.27	4527538.18	данные отсутствуют	1
51	7340117.02	4527550.35	данные отсутствуют	1
52	7340119.6	4527557.68	данные отсутствуют	1
53	7340047.99	4527562.29	данные отсутствуют	1
54	7340074.55	4527552.39	данные отсутствуют	1
55	7340096.64	4527539.44	данные отсутствуют	1
56	7340149.08	4527399.87	данные отсутствуют	1
57	7340166.04	4527460.2	данные отсутствуют	1
58	7340137.11	4527491.15	данные отсутствуют	1
59	7340093.07	4527522.26	данные отсутствуют	1
60	7340065.67	4527537.54	данные отсутствуют	1

Государственный регистратор		ФГИС ЕГРН
полное наименование должности	подпись	инициалы, фамилия

М.П.

Выписка из Единого государственного реестра недвижимости об объекте недвижимости  
Описание местоположения земельного участка

<b>Земельный участок</b>			
(вид объекта недвижимости)			
Лист № ____ Раздела <u>3.2</u>	Всего листов раздела <u>3.2</u> : ____	Всего разделов: ____	Всего листов выписки: ____
<b>30.08.2018 № 99/2018/157018479</b>			
Кадастровый номер:		<b>89:05:010404:5117</b>	

Сведения о характерных точках границы земельного участка				
Система координат: Зона №				
Номер точки	Координаты		Описание закрепления на местности	Средняя квадратическая погрешность определения координат характерных точек границ земельного участка, м
	X	Y		
1	2	3	4	5
61	7339994.44	4527564.61	данные отсутствуют	1
62	7339981.6	4527566.57	данные отсутствуют	1
63	7339836.62	4527575.9	данные отсутствуют	2.5
64	7339501.7	4527597.46	данные отсутствуют	2.5
65	7339301	4527610.47	данные отсутствуют	2.5
66	7339297.57	4527611.99	данные отсутствуют	2.5
67	7339295.03	4527614.76	данные отсутствуют	2.5
68	7339183.74	4527803.13	данные отсутствуют	2.5
69	7338939.39	4528216.69	данные отсутствуют	1
70	7338838.28	4528387.15	данные отсутствуют	1
71	7338836.33	4528385.98	данные отсутствуют	1
72	7338835.5	4528387.35	данные отсутствуют	1
73	7338837.46	4528388.53	данные отсутствуют	1
74	7338694.37	4528630.08	данные отсутствуют	1
75	7338693.64	4528629.51	данные отсутствуют	1

Государственный регистратор		ФГИС ЕГРН
полное наименование должности	подпись	инициалы, фамилия

М.П.

Выписка из Единого государственного реестра недвижимости об объекте недвижимости  
Описание местоположения земельного участка

<b>Земельный участок</b>			
(вид объекта недвижимости)			
Лист № ____ Раздела <u>3.2</u>	Всего листов раздела <u>3.2</u> : ____	Всего разделов: ____	Всего листов выписки: ____
<b>30.08.2018 № 99/2018/157018479</b>			
Кадастровый номер:		<b>89:05:010404:5117</b>	

Сведения о характерных точках границы земельного участка				
Система координат: Зона №				
Номер точки	Координаты		Описание закрепления на местности	Средняя квадратическая погрешность определения координат характерных точек границ земельного участка, м
	X	Y		
1	2	3	4	5
76	7338692.66	4528630.77	данные отсутствуют	1
77	7338693.55	4528631.47	данные отсутствуют	1
78	7338589.06	4528806.73	данные отсутствуют	1
79	7338590.58	4528807.18	данные отсутствуют	1
80	7338587.44	4528812.49	данные отсутствуют	1
81	7338585.9	4528812.03	данные отсутствуют	1

82	7338565.05	4528847	данные отсутствуют	1
83	7338506.11	4528949.19	данные отсутствуют	1
84	7338449.48	4528931.64	данные отсутствуют	1
85	7338152.95	4528839.81	данные отсутствуют	1
86	7337829.37	4528652.12	данные отсутствуют	1
87	7337805.93	4528615.27	данные отсутствуют	0.2
88	7337910.87	4528546.1	данные отсутствуют	0.2
89	7337958.47	4528618.33	данные отсутствуют	1
90	7338192.36	4528752.88	данные отсутствуют	1

Государственный регистратор		ФГИС ЕГРН
полное наименование должности	подпись	инициалы, фамилия

М.П.

Раздел 3.2

Выписка из Единого государственного реестра недвижимости об объекте недвижимости  
Описание местоположения земельного участка

<b>Земельный участок</b>			
(вид объекта недвижимости)			
Лист № ____ Раздела <b>3.2</b>	Всего листов раздела <b>3.2</b> : ____	Всего разделов: ____	Всего листов выписки: ____
<b>30.08.2018 № 99/2018/157018479</b>			
Кадастровый номер:		<b>89:05:010404:5117</b>	

Сведения о характерных точках границы земельного участка				
Система координат: Зона №				
Номер точки	Координаты		Описание закрепления на местности	Средняя квадратическая погрешность определения координат характерных точек границ земельного участка, м
	X	Y		
1	2	3	4	5
91	7338509.27	4528835.02	данные отсутствуют	1
92	7339206.88	4527660.41	данные отсутствуют	1
93	7339410.51	4527550.22	данные отсутствуют	1
94	7339940.24	4527524.44	данные отсутствуют	1
95	7340075.92	4527420.57	данные отсутствуют	1
96	7339411.73	4527621.59	данные отсутствуют	1
97	7339355.02	4527642.71	данные отсутствуют	1
98	7339249.62	4527727.6	данные отсутствуют	1
99	7339308.32	4527628.24	данные отсутствуют	2.5
100	7343249.06	4531188.48	данные отсутствуют	1
101	7343248.98	4531188.94	данные отсутствуют	1
102	7343244.84	4531203.58	данные отсутствуют	1
103	7343239.25	4531214.79	данные отсутствуют	1
104	7343228.06	4531222.99	данные отсутствуют	1
105	7343219.94	4531226.64	данные отсутствуют	1

Государственный регистратор		ФГИС ЕГРН
полное наименование должности	подпись	инициалы, фамилия

М.П.

Раздел 3.2

Выписка из Единого государственного реестра недвижимости об объекте недвижимости  
Описание местоположения земельного участка

<b>Земельный участок</b>			
(вид объекта недвижимости)			
Лист № ____ Раздела <b>3.2</b>	Всего листов раздела <b>3.2</b> : ____	Всего разделов: ____	Всего листов выписки: ____
<b>30.08.2018 № 99/2018/157018479</b>			
Кадастровый номер:		<b>89:05:010404:5117</b>	

Сведения о характерных точках границы земельного участка				
Система координат: Зона №				
Номер точки	Координаты		Описание закрепления на местности	Средняя квадратическая погрешность определения координат характерных точек границ земельного участка, м
	X	Y		
1	2	3	4	5
106	7343200.75	4531221.29	данные отсутствуют	1
107	7343211.81	4531178.79	данные отсутствуют	1
108	7343353.06	4531215.53	данные отсутствуют	1
109	7343320.02	4531377.46	данные отсутствуют	1
110	7343261.25	4531246.17	данные отсутствуют	1
111	7343260.28	4531239.61	данные отсутствуют	1
112	7343261.29	4531222.1	данные отсутствуют	1
113	7343264.57	4531204.03	данные отсутствуют	1
114	7343267.52	4531193.28	данные отсутствуют	1
115	7338678.36	4528777.87	данные отсутствуют	1
116	7338626.11	4528865.98	данные отсутствуют	1
117	7338604.79	4528859.95	данные отсутствуют	1
118	7338592.23	4528849.62	данные отсутствуют	1
119	7338594.97	4528836.71	данные отсутствуют	1
120	7338601.74	4528826.83	данные отсутствуют	1

Государственный регистратор		ФГИС ЕГРН
полное наименование должности	подпись	инициалы, фамилия

М.П.

Раздел 3.2

Выписка из Единого государственного реестра недвижимости об объекте недвижимости  
Описание местоположения земельного участка

Земельный участок			
(вид объекта недвижимости)			
Лист № ____ Раздела <b>3.2</b>	Всего листов раздела <b>3.2</b> : ____	Всего разделов: ____	Всего листов выписки: ____
<b>30.08.2018 № 99/2018/157018479</b>			
Кадастровый номер:		<b>89:05:010404:5117</b>	

Сведения о характерных точках границы земельного участка				
Система координат: Зона №				
Номер точки	Координаты		Описание закрепления на местности	Средняя квадратическая погрешность определения координат характерных точек границ земельного участка, м
	X	Y		
1	2	3	4	5
121	7338655.13	4528735.81	данные отсутствуют	1
122	7340158.86	4527497.91	данные отсутствуют	1
123	7340143.26	4527527.84	данные отсутствуют	1
124	7340142.58	4527521.53	данные отсутствуют	1
125	7340148.17	4527508.64	данные отсутствуют	1
126	7340876.13	4529349.62	данные отсутствуют	1
127	7340840.45	4529213.95	данные отсутствуют	1
128	7340832.3	4529162.55	данные отсутствуют	1
129	7340820.85	4529116.63	данные отсутствуют	1
130	7340803.47	4529063.74	данные отсутствуют	1
131	7340782.43	4528981.9	данные отсутствуют	1
132	7340781.86	4528940.4	данные отсутствуют	1
133	7340771.86	4528916.97	данные отсутствуют	1
134	7340772.24	4528895.59	данные отсутствуют	1
135	7340753.49	4528856.03	данные отсутствуют	1

Государственный регистратор		ФГИС ЕГРН
полное наименование должности	подпись	инициалы, фамилия

М.П.

Раздел 3.2

Выписка из Единого государственного реестра недвижимости об объекте недвижимости  
Описание местоположения земельного участка

<b>Земельный участок</b>			
(вид объекта недвижимости)			
Лист № ____ Раздела <b>3.2</b>	Всего листов раздела <b>3.2</b> : ____	Всего разделов: ____	Всего листов выписки: ____
<b>30.08.2018 № 99/2018/157018479</b>			
Кадастровый номер:		<b>89:05:010404:5117</b>	

Сведения о характерных точках границы земельного участка				
Система координат: Зона №				
Номер точки	Координаты		Описание закрепления на местности	Средняя квадратическая погрешность определения координат характерных точек границ земельного участка, м
	X	Y		
1	2	3	4	5
136	7340754.67	4528843.32	данные отсутствуют	1
137	7340747.73	4528825.85	данные отсутствуют	1
138	7340712.63	4528681.89	данные отсутствуют	1
139	7340685.06	4528575.72	данные отсутствуют	1
140	7340671.96	4528537	данные отсутствуют	1
141	7340655.45	4528501.01	данные отсутствуют	1
142	7340650.12	4528495.94	данные отсутствуют	1
143	7340647.38	4528488.93	данные отсутствуют	1
144	7340617.32	4528459.11	данные отсутствуют	1
145	7340606.19	4528453.56	данные отсутствуют	1
146	7340562	4528408.94	данные отсутствуют	1
147	7340531.23	4528385.56	данные отсутствуют	1
148	7340534.11	4528375.28	данные отсутствуют	1
149	7340566.31	4528353.45	данные отсутствуют	1
150	7340596.46	4528373.72	данные отсутствуют	1

Государственный регистратор		ФГИС ЕГРН
полное наименование должности	подпись	инициалы, фамилия

М.П.

Раздел 3.2

Выписка из Единого государственного реестра недвижимости об объекте недвижимости  
Описание местоположения земельного участка

<b>Земельный участок</b>			
(вид объекта недвижимости)			
Лист № ____ Раздела <b>3.2</b>	Всего листов раздела <b>3.2</b> : ____	Всего разделов: ____	Всего листов выписки: ____
<b>30.08.2018 № 99/2018/157018479</b>			
Кадастровый номер:		<b>89:05:010404:5117</b>	

Сведения о характерных точках границы земельного участка				
Система координат: Зона №				
Номер точки	Координаты		Описание закрепления на местности	Средняя квадратическая погрешность определения координат характерных точек границ земельного участка, м
	X	Y		
1	2	3	4	5
151	7340710.57	4528450.47	данные отсутствуют	1
152	7340964.06	4529481.47	данные отсутствуют	1
153	7341128.06	4529529.46	данные отсутствуют	1



Выписка из ЕГРН об объекте недвижимости

154	7341202.34	4529539.32	данные отсутствуют	1
155	7341490.61	4529625.1	данные отсутствуют	1
156	7341533.32	4529690.72	данные отсутствуют	1
157	7341532.83	4529783.66	данные отсутствуют	1
158	7341487.63	4529814.25	данные отсутствуют	1
159	7341481.7	4529817.69	данные отсутствуют	1
160	7341475.14	4529819.16	данные отсутствуют	1
161	7341450.75	4529821.31	данные отсутствуют	1
162	7341428.95	4529817.47	данные отсутствуют	1
163	7341394.16	4529802.82	данные отсутствуют	1
164	7341380.54	4529681.41	данные отсутствуют	1
165	7341192.74	4529633.27	данные отсутствуют	0.2

Государственный регистратор		ФГИС ЕГРН
полное наименование должности	подпись	инициалы, фамилия

М.П.

Раздел 3.2

Выписка из Единого государственного реестра недвижимости об объекте недвижимости  
Описание местоположения земельного участка

<b>Земельный участок</b>			
(вид объекта недвижимости)			
Лист № ____ Раздела <b>3.2</b>	Всего листов раздела <b>3.2</b> : ____	Всего разделов: ____	Всего листов выписки: ____
<b>30.08.2018 № 99/2018/157018479</b>			
Кадастровый номер:		<b>89:05:010404:5117</b>	

Сведения о характерных точках границы земельного участка				
Система координат: Зона №				
Номер точки	Координаты		Описание закрепления на местности	Средняя квадратическая погрешность определения координат характерных точек границ земельного участка, м
	X	Y		
1	2	3	4	5
166	7341028.74	4529588.94	данные отсутствуют	0.2
167	7341020.19	4529584.53	данные отсутствуют	1
168	7341019.36	4529586.2	данные отсутствуют	1
169	7340929.9	4529560.06	данные отсутствуют	1
170	7340921.14	4529528.51	данные отсутствуют	1
171	7340898.86	4529437.91	данные отсутствуют	1
172	7342792.72	4531149.97	данные отсутствуют	2.5
173	7343143.81	4531236.51	данные отсутствуют	2.5
174	7343214.31	4531254.17	данные отсутствуют	1
175	7343226.84	4531260.07	данные отсутствуют	1
176	7343239.08	4531268.7	данные отсутствуют	1
177	7343242.23	4531272.56	данные отсутствуют	1
178	7343246.5	4531282.31	данные отсутствуют	1
179	7343260.01	4531311.67	данные отсутствуют	1
180	7343267.51	4531328.14	данные отсутствуют	1

Государственный регистратор		ФГИС ЕГРН
полное наименование должности	подпись	инициалы, фамилия

М.П.

Раздел 3.2

Выписка из Единого государственного реестра недвижимости об объекте недвижимости  
Описание местоположения земельного участка

<b>Земельный участок</b>			
(вид объекта недвижимости)			
Лист № ____ Раздела <b>3.2</b>	Всего листов раздела <b>3.2</b> : ____	Всего разделов: ____	Всего листов выписки: ____



<b>30.08.2018 № 99/2018/157018479</b>
Кадастровый номер: <b>89:05:010404:5117</b>

Сведения о характерных точках границы земельного участка				
Система координат: Зона №				
Номер точки	Координаты		Описание закрепления на местности	Средняя квадратическая погрешность определения координат характерных точек границ земельного участка, м
	X	Y		
1	2	3	4	5
181	7343310.31	4531425.02	данные отсутствуют	1
182	7343297.22	4531489.17	данные отсутствуют	1
183	7343218.07	4531419.75	данные отсутствуют	1
184	7343184.56	4531406.72	данные отсутствуют	1
185	7342317.75	4531193.13	данные отсутствуют	1
186	7342326.17	4531133.85	данные отсутствуют	1
187	7342205.88	4531118.22	данные отсутствуют	1
188	7341797.07	4531121.03	данные отсутствуют	1
189	7341628.11	4531140.95	данные отсутствуют	1
190	7341541.16	4531113.2	данные отсутствуют	1
191	7341533.94	4531048.83	данные отсутствуют	1
192	7341691.15	4531030.48	данные отсутствуют	2.5
193	7342155.25	4531023.51	данные отсутствуют	2.5
194	7342285.06	4531030.47	данные отсутствуют	2.5
195	7342322.58	4531031.44	данные отсутствуют	2.5

Государственный регистратор		ФГИС ЕГРН
полное наименование должности	подпись	инициалы, фамилия

М.П.

Раздел 3.2

Выписка из Единого государственного реестра недвижимости об объекте недвижимости  
Описание местоположения земельного участка

Земельный участок			
(вид объекта недвижимости)			
Лист № ____ Раздела <b>3.2</b>	Всего листов раздела <b>3.2</b> : ____	Всего разделов: ____	Всего листов выписки: ____
<b>30.08.2018 № 99/2018/157018479</b>			
Кадастровый номер:		<b>89:05:010404:5117</b>	

Сведения о характерных точках границы земельного участка				
Система координат: Зона №				
Номер точки	Координаты		Описание закрепления на местности	Средняя квадратическая погрешность определения координат характерных точек границ земельного участка, м
	X	Y		
1	2	3	4	5
196	7342410.73	4531053.98	данные отсутствуют	2.5
197	7338598.09	4528870.81	данные отсутствуют	1
198	7338620.14	4528876.06	данные отсутствуют	1
199	7338598.81	4528912.01	данные отсутствуют	1
200	7338558.96	4528900.44	данные отсутствуют	1
201	7338570.62	4528880.64	данные отсутствуют	1
202	7338581.31	4528868.35	данные отсутствуют	1
203	7340194.05	4527827.85	данные отсутствуют	1
204	7340231.45	4527953.75	данные отсутствуют	1
205	7340238.36	4527988.68	данные отсутствуют	1
206	7340248.02	4528012.82	данные отсутствуют	1
207	7340258.17	4528048.21	данные отсутствуют	1
208	7340256.97	4528048.54	данные отсутствуют	1

Выписка из ЕГРН об объекте недвижимости

209	7340257.4	4528050.07	данные отсутствуют	1
210	7340258.61	4528049.74	данные отсутствуют	1

Государственный регистратор		ФГИС ЕГРН
полное наименование должности	подпись	инициалы, фамилия

М.П.

Раздел 3.2

Выписка из Единого государственного реестра недвижимости об объекте недвижимости  
Описание местоположения земельного участка

<b>Земельный участок</b>			
(вид объекта недвижимости)			
Лист № ____ Раздела <b>3.2</b>	Всего листов раздела <b>3.2</b> : ____	Всего разделов: ____	Всего листов выписки: ____
<b>30.08.2018 № 99/2018/157018479</b>			
Кадастровый номер:		<b>89:05:010404:5117</b>	

Сведения о характерных точках границы земельного участка				
Система координат: Зона №				
Номер точки	Координаты		Описание закрепления на местности	Средняя квадратическая погрешность определения координат характерных точек границ земельного участка, м
	X	Y		
1	2	3	4	5
211	7340295.31	4528173.02	данные отсутствуют	1
212	7340292.85	4528173.85	данные отсутствуют	1
213	7340293.36	4528175.37	данные отсутствуют	1
214	7340295.77	4528174.56	данные отсутствуют	1
215	7340300.39	4528190.33	данные отсутствуют	1
216	7340317.17	4528226.78	данные отсутствуют	1
217	7340326.54	4528243.47	данные отсутствуют	1
218	7340347.54	4528269.78	данные отсутствуют	1
219	7340359.52	4528288.97	данные отсутствуют	1
220	7340381.01	4528309.77	данные отсутствуют	1
221	7340405.1	4528329.11	данные отсутствуют	1
222	7340423.46	4528338.91	данные отсутствуют	1
223	7340436.38	4528352.76	данные отсутствуют	1
224	7340496.68	4528392.81	данные отсутствуют	1
225	7340549.36	4528428.99	данные отсутствуют	1

Государственный регистратор		ФГИС ЕГРН
полное наименование должности	подпись	инициалы, фамилия

М.П.

Раздел 3.2

Выписка из Единого государственного реестра недвижимости об объекте недвижимости  
Описание местоположения земельного участка

<b>Земельный участок</b>			
(вид объекта недвижимости)			
Лист № ____ Раздела <b>3.2</b>	Всего листов раздела <b>3.2</b> : ____	Всего разделов: ____	Всего листов выписки: ____
<b>30.08.2018 № 99/2018/157018479</b>			
Кадастровый номер:		<b>89:05:010404:5117</b>	

Сведения о характерных точках границы земельного участка				
Система координат: Зона №				
Номер точки	Координаты		Описание закрепления на местности	Средняя квадратическая погрешность определения координат характерных точек границ земельного участка, м
	X	Y		
1	2	3	4	5

Выписка из ЕГРН об объекте недвижимости

226	7340589.4	4528471.41	данные отсутствуют	1
227	7340626.72	4528501.86	данные отсутствуют	1
228	7340633.19	4528510.09	данные отсутствуют	1
229	7340636.92	4528511.15	данные отсутствуют	1
230	7340651.89	4528538.76	данные отсутствуют	1
231	7340653.25	4528551.38	данные отсутствуют	1
232	7340670.66	4528593.53	данные отсутствуют	1
233	7340682.21	4528631.44	данные отсутствуют	1
234	7340698.84	4528693.1	данные отсутствуют	1
235	7340704.99	4528736.56	данные отсутствуют	1
236	7340716.65	4528777.02	данные отсутствуют	1
237	7340731.91	4528843.86	данные отсутствуют	1
238	7340738.55	4528864.84	данные отсутствуют	1
239	7340758.67	4528950.71	данные отсутствуют	1
240	7340773.9	4529004.47	данные отсутствуют	1

Государственный регистратор		ФГИС ЕГРН
полное наименование должности	подпись	инициалы, фамилия

М.П.

Раздел 3.2

Выписка из Единого государственного реестра недвижимости об объекте недвижимости  
Описание местоположения земельного участка

<b>Земельный участок</b>			
(вид объекта недвижимости)			
Лист № ____ Раздела <b>3.2</b>	Всего листов раздела <b>3.2</b> : ____	Всего разделов: ____	Всего листов выписки: ____
<b>30.08.2018 № 99/2018/157018479</b>			
Кадастровый номер:		<b>89:05:010404:5117</b>	

Сведения о характерных точках границы земельного участка				
Система координат:				
Зона №				
Номер точки	Координаты		Описание закрепления на местности	Средняя квадратическая погрешность определения координат характерных точек границ земельного участка, м
	X	Y		
1	2	3	4	5
241	7340790.5	4529074.29	данные отсутствуют	1
242	7340802.05	4529128.82	данные отсутствуют	1
243	7340818.22	4529185.23	данные отсутствуют	1
244	7340834.76	4529255.5	данные отсутствуют	1
245	7340853.37	4529325.86	данные отсутствуют	1
246	7340882.81	4529443.91	данные отсутствуют	1
247	7340901.25	4529520.57	данные отсутствуют	1
248	7340910.17	4529554.3	данные отсутствуют	1
249	7340865.15	4529541.15	данные отсутствуют	1
250	7340640.03	4528635.93	данные отсутствуют	1
251	7340565.85	4528494.24	данные отсутствуют	1
252	7340286.65	4528298.64	данные отсутствуют	1
253	7340285.75	4528294.49	данные отсутствуют	1
254	7340285.68	4528294.28	данные отсутствуют	1
255	7340195.93	4527974.87	данные отсутствуют	1

Государственный регистратор		ФГИС ЕГРН
полное наименование должности	подпись	инициалы, фамилия

М.П.

Раздел 3.2

Выписка из Единого государственного реестра недвижимости об объекте недвижимости  
Описание местоположения земельного участка

<b>Земельный участок</b>			
(вид объекта недвижимости)			
Лист № ____ Раздела <b>3.2</b>	Всего листов раздела <b>3.2</b> : ____	Всего разделов: ____	Всего листов выписки: ____
<b>30.08.2018 № 99/2018/157018479</b>			
Кадастровый номер:		<b>89:05:010404:5117</b>	

Сведения о характерных точках границы земельного участка				
Система координат:				
Зона №				
Номер точки	Координаты		Описание закрепления на местности	Средняя квадратическая погрешность определения координат характерных точек границ земельного участка, м
	X	Y		
1	2	3	4	5
256	7340088.99	4527599.71	данные отсутствуют	1
257	7339976.23	4527635.73	данные отсутствуют	1
258	7339455.77	4527673.24	данные отсутствуют	1
259	7339208.49	4527883.93	данные отсутствуют	1
260	7338684.14	4528768.13	данные отсутствуют	1
261	7338660.89	4528725.99	данные отсутствуют	1
262	7338710	4528642.29	данные отсутствуют	1
263	7338853.99	4528398.43	данные отсутствуют	1
264	7338854.99	4528399.03	данные отсутствуют	1
265	7338855.81	4528397.66	данные отсутствуют	1
266	7338854.8	4528397.05	данные отсутствуют	1
267	7339186.22	4527836.19	данные отсутствуют	1
268	7339236.28	4527761.67	данные отсутствуют	1
269	7339366.03	4527657.17	данные отсутствуют	1
270	7339452.42	4527629.62	данные отсутствуют	1

Государственный регистратор		ФГИС ЕГРН
полное наименование должности	подпись	инициалы, фамилия

М.П.

Раздел 3.2

Выписка из Единого государственного реестра недвижимости об объекте недвижимости  
Описание местоположения земельного участка

<b>Земельный участок</b>			
(вид объекта недвижимости)			
Лист № ____ Раздела <b>3.2</b>	Всего листов раздела <b>3.2</b> : ____	Всего разделов: ____	Всего листов выписки: ____
<b>30.08.2018 № 99/2018/157018479</b>			
Кадастровый номер:		<b>89:05:010404:5117</b>	

Сведения о характерных точках границы земельного участка				
Система координат:				
Зона №				
Номер точки	Координаты		Описание закрепления на местности	Средняя квадратическая погрешность определения координат характерных точек границ земельного участка, м
	X	Y		
1	2	3	4	5
271	7339496.27	4527622.18	данные отсутствуют	1
272	7339499.52	4527622	данные отсутствуют	1
273	7339499.45	4527626.16	данные отсутствуют	1
274	7339501.04	4527626.18	данные отсутствуют	1
275	7339501.11	4527621.91	данные отсутствуют	1
276	7339815.89	4527604.34	данные отсутствуют	1
277	7339816.12	4527609.14	данные отсутствуют	1
278	7339820.36	4527608.93	данные отсутствуют	1
279	7339820.07	4527604.11	данные отсутствуют	1
280	7339889.73	4527600.22	данные отсутствуют	1

Выписка из ЕГРН об объекте недвижимости

281	7339920.65	4527597.29	данные отсутствуют	1
282	7339977.55	4527585.14	данные отсутствуют	1
283	7340125.92	4527575.56	данные отсутствуют	1
284	7340132.07	4527592.96	данные отсутствуют	1
285	7340140.04	4527629.39	данные отсутствуют	1

Государственный регистратор		ФГИС ЕГРН
полное наименование должности	подпись	инициалы, фамилия

М.П.

Раздел 3.2

Выписка из Единого государственного реестра недвижимости об объекте недвижимости  
Описание местоположения земельного участка

<b>Земельный участок</b>			
(вид объекта недвижимости)			
Лист № ____ Раздела <b>3.2</b>	Всего листов раздела <b>3.2</b> : ____	Всего разделов: ____	Всего листов выписки: ____
<b>30.08.2018 № 99/2018/157018479</b>			
Кадастровый номер:		<b>89:05:010404:5117</b>	

Сведения о характерных точках границы земельного участка				
Система координат:				
Зона №				
Номер точки	Координаты		Описание закрепления на местности	Средняя квадратическая погрешность определения координат характерных точек границ земельного участка, м
	X	Y		
1	2	3	4	5
286	7340148.34	4527651.76	данные отсутствуют	1
287	7340167.74	4527725.49	данные отсутствуют	1
288	7340180.52	4527778.73	данные отсутствуют	1
289	7341396.77	4529826.13	данные отсутствуют	1
290	7341409.35	4529834.23	данные отсутствуют	1
291	7341412.71	4529837.69	данные отсутствуют	1
292	7341397.52	4529832.81	данные отсутствуют	1
293	7342300.2	4530924.12	данные отсутствуют	1
294	7342826.18	4531059.29	данные отсутствуют	1
295	7342821.51	4531077.27	данные отсутствуют	1
296	7342909.05	4531100.04	данные отсутствуют	1
297	7342898.47	4531140.72	данные отсутствуют	1
298	7342801.29	4531116.03	данные отсутствуют	2.5
299	7342419.3	4531020.04	данные отсутствуют	2.5
300	7342328.05	4530996.77	данные отсутствуют	2.5

Государственный регистратор		ФГИС ЕГРН
полное наименование должности	подпись	инициалы, фамилия

М.П.

Раздел 3.2

Выписка из Единого государственного реестра недвижимости об объекте недвижимости  
Описание местоположения земельного участка

<b>Земельный участок</b>			
(вид объекта недвижимости)			
Лист № ____ Раздела <b>3.2</b>	Всего листов раздела <b>3.2</b> : ____	Всего разделов: ____	Всего листов выписки: ____
<b>30.08.2018 № 99/2018/157018479</b>			
Кадастровый номер:		<b>89:05:010404:5117</b>	

Сведения о характерных точках границы земельного участка			
Система координат:			
Зона №			
			Средняя квадратическая погрешность определения



Номер точки	Координаты		Описание закрепления на местности	координат характерных точек границ земельного участка, м
	X	Y		
1	2	3	4	5
301	7342286.69	4530995.51	данные отсутствуют	2.5
302	7342155.32	4530988.5	данные отсутствуют	2.5
303	7341689.74	4530995.5	данные отсутствуют	2.5
304	7341597.36	4531006.26	данные отсутствуют	1
305	7341593.18	4530996.84	данные отсутствуют	1
306	7341578.05	4530850	данные отсутствуют	1
307	7341562.71	4530715.07	данные отсутствуют	1
308	7341533.65	4530483.77	данные отсутствуют	1
309	7341519.3	4530378	данные отсутствуют	1
310	7341498.4	4530192.08	данные отсутствуют	1
311	7341474.3	4529991.7	данные отсутствуют	1
312	7341470.19	4529943.89	данные отсутствуют	1
313	7341471.39	4529935.78	данные отсутствуют	1
314	7341470.54	4529931.63	данные отсутствуют	1
315	7341467.86	4529926.82	данные отсутствуют	1

Государственный регистратор		ФГИС ЕГРН
полное наименование должности	подпись	инициалы, фамилия

М.П.

Раздел 3.2

Выписка из Единого государственного реестра недвижимости об объекте недвижимости  
Описание местоположения земельного участка

<b>Земельный участок</b>			
(вид объекта недвижимости)			
Лист № ____ Раздела <b>3.2</b>	Всего листов раздела <b>3.2</b> : ____	Всего разделов: ____	Всего листов выписки: ____
<b>30.08.2018 № 99/2018/157018479</b>			
Кадастровый номер:		<b>89:05:010404:5117</b>	

Сведения о характерных точках границы земельного участка				
Система координат:				
Зона №				
Номер точки	Координаты		Описание закрепления на местности	Средняя квадратическая погрешность определения координат характерных точек границ земельного участка, м
	X	Y		
1	2	3	4	5
316	7341465.42	4529910.96	данные отсутствуют	1
317	7341459.6	4529880.81	данные отсутствуют	1
318	7341458.7	4529864.35	данные отсутствуют	1
319	7341460.73	4529858.92	данные отсутствуют	1
320	7341464.1	4529853.02	данные отсутствуют	1
321	7341494.85	4529831.42	данные отсутствуют	1
322	7341532.7	4529806.9	данные отсутствуют	1
323	7341532.52	4529841.56	данные отсутствуют	1
324	7341663.99	4530935.04	данные отсутствуют	1

Государственный регистратор		ФГИС ЕГРН
полное наименование должности	подпись	инициалы, фамилия

М.П.



## ФГИС ЕГРН

полное наименование органа регистрации прав

Раздел 1

Выписка из Единого государственного реестра недвижимости об объекте недвижимости

## Сведения о характеристиках объекта недвижимости

На основании запроса от 30.08.2018 г., поступившего на рассмотрение 30.08.2018 г., сообщаем, что согласно записям Единого государственного реестра недвижимости:

<b>Земельный участок</b>			
(вид объекта недвижимости)			
Лист № ____ Раздела <b>1</b>	Всего листов раздела <b>1</b> : ____	Всего разделов: ____	Всего листов выписки: ____
<b>30.08.2018 № 99/2018/157010599</b>			
Кадастровый номер:		<b>89:05:010404:5133</b>	

Номер кадастрового квартала:	89:05:010404
Дата присвоения кадастрового номера:	01.08.2012
Ранее присвоенный государственный учетный номер:	данные отсутствуют
Адрес:	Ямало-Ненецкий автономный округ, р-н Пуровский, Яро-Яхинский лицензионный участок
Площадь:	14715 +/- 85 кв. м
Кадастровая стоимость, руб.:	1765.8
Кадастровые номера расположенных в пределах земельного участка объектов недвижимости:	89:05:010404:5347, 89:05:010404:5350
Кадастровые номера объектов недвижимости, из которых образован объект недвижимости:	данные отсутствуют
Кадастровые номера образованных объектов недвижимости:	данные отсутствуют
Сведения о включении объекта недвижимости в состав предприятия как имущественного комплекса:	

Государственный регистратор		ФГИС ЕГРН
полное наименование должности	подпись	инициалы, фамилия

М.П.

Раздел 1

Выписка из Единого государственного реестра недвижимости об объекте недвижимости

## Сведения о характеристиках объекта недвижимости

<b>Земельный участок</b>			
(вид объекта недвижимости)			
Лист № ____ Раздела <b>1</b>	Всего листов раздела <b>1</b> : ____	Всего разделов: ____	Всего листов выписки: ____
<b>30.08.2018 № 99/2018/157010599</b>			
Кадастровый номер:		<b>89:05:010404:5133</b>	

Категория земель:	Земли промышленности, энергетики, транспорта, связи, радиовещания, телевидения, информатики, земли для обеспечения космической деятельности, земли обороны, безопасности и земли иного специального назначения
Виды разрешенного использования:	под размещение объектов разработки Яро-Яхинского месторождения
Сведения о кадастровом инженере:	Кравченко Антон Евгеньевич №77-11-303, ООО "СП-Гео"
Сведения о лесах, водных объектах и об иных природных объектах, расположенных в пределах земельного участка:	данные отсутствуют
Сведения о том, что земельный участок полностью или частично расположен в границах зоны с особыми условиями использования территории или территории объекта культурного наследия	данные отсутствуют
Сведения о том, что земельный участок расположен в границах особой экономической зоны, территории опережающего социально-экономического развития, зоны территориального развития в Российской Федерации, игровой зоны:	данные отсутствуют
Сведения о том, что земельный участок расположен в границах особо охраняемой природной территории, охотничьих угодий, лесничеств, лесопарков:	данные отсутствуют
Сведения о результатах проведения государственного земельного надзора:	данные отсутствуют

Сведения о расположении земельного участка в границах территории, в отношении которой утвержден проект межевания территории:	данные отсутствуют
--	--------------------

Государственный регистратор		ФГИС ЕГРН
полное наименование должности	подпись	инициалы, фамилия

М.П.

Раздел 1

Выписка из Единого государственного реестра недвижимости об объекте недвижимости  
Сведения о характеристиках объекта недвижимости

<b>Земельный участок</b>			
(вид объекта недвижимости)			
Лист № ____ Раздела <b>1</b>	Всего листов раздела <b>1</b> : ____	Всего разделов: ____	Всего листов выписки: ____
<b>30.08.2018 № 99/2018/157010599</b>			
Кадастровый номер:		<b>89:05:010404:5133</b>	

Условный номер земельного участка:	данные отсутствуют
Сведения о принятии акта и (или) заключения договора, предусматривающих предоставление в соответствии с земельным законодательством исполнительным органом государственной власти или органом местного самоуправления находящегося в государственной или муниципальной собственности земельного участка для строительства наемного дома социального использования или наемного дома коммерческого использования:	данные отсутствуют
Сведения о том, что земельный участок или земельные участки образованы на основании решения об изъятии земельного участка и (или) расположенного на нем объекта недвижимости для государственных или муниципальных нужд:	данные отсутствуют
Сведения о том, что земельный участок образован из земель или земельного участка, государственная собственность на которые не разграничена:	данные отсутствуют
Сведения о наличии земельного спора о местоположении границ земельных участков:	данные отсутствуют
Статус записи об объекте недвижимости:	Сведения об объекте недвижимости имеют статус "актуальные"
Особые отметки:	Граница земельного участка состоит из 2 контуров. Для данного земельного участка обеспечен доступ посредством земельного участка (земельных участков) с кадастровым номером (кадастровыми номерами) 89:05:010404:45. Сведения о видах разрешенного использования имеют статус «Актуальные незасвидетельствованные». Право (ограничение права, обременение объекта недвижимости) зарегистрировано на данный объект недвижимости с видами разрешенного использования «Для размещения объектов специального назначения». Состав земельного участка: 1) №1 площадь: 7756.75 кв.м 2) №2 площадь: 6958.44 кв.м Сведения необходимые для заполнения раздела 4.1 отсутствуют. Сведения необходимые для заполнения раздела 4.2 отсутствуют.
Получатель выписки:	Лапина Татьяна Петровна

Государственный регистратор		ФГИС ЕГРН
полное наименование должности	подпись	инициалы, фамилия

М.П.

Раздел 2

Выписка из Единого государственного реестра недвижимости об объекте недвижимости  
Сведения о зарегистрированных правах

<b>Земельный участок</b>			
(вид объекта недвижимости)			
Лист № ____ Раздела <b>2</b>	Всего листов раздела <b>2</b> : ____	Всего разделов: ____	Всего листов выписки: ____
<b>30.08.2018 № 99/2018/157010599</b>			
Кадастровый номер:		<b>89:05:010404:5133</b>	

1.	Правообладатель (правообладатели):	1.1.	данные о правообладателе отсутствуют
2.	Вид, номер и дата государственной регистрации права:	2.1.	не зарегистрировано
3.	Ограничение прав и обременение объекта недвижимости:		
	вид:	Аренда, весь объект	
	дата государственной регистрации:	14.02.2018	
	номер государственной регистрации:	89:05:010404:5133-89/008/2018-2	
	срок, на который установлено ограничение прав и обременение объекта недвижимости:	с 01.01.2018 по 31.12.2034	
	лицо, в пользу которого установлено ограничение прав и обременение объекта недвижимости:	Акционерное общество "Арктическая газовая компания", ИНН: 8904002359	
	основание государственной регистрации:	Договор аренды земельных участков от 29.12.2017 №316-17	
4.	Договоры участия в долевом строительстве:	не зарегистрировано	
5.	Заявленные в судебном порядке права требования:	данные отсутствуют	
6.	Сведения о возражении в отношении зарегистрированного права:	данные отсутствуют	
7.	Сведения о наличии решения об изъятии объекта недвижимости для государственных и муниципальных нужд:	данные отсутствуют	
8.	Сведения о невозможности государственной регистрации без личного участия правообладателя или его законного представителя:		
9.	Правопритязания и сведения о наличии поступивших, но не рассмотренных заявлений о проведении государственной регистрации права (перехода, прекращения права), ограничения права или обременения объекта недвижимости, сделки в отношении объекта недвижимости:	данные отсутствуют	
10.	Сведения об осуществлении государственной регистрации сделки, права, ограничения права без необходимого в силу закона согласия третьего лица, органа:	данные отсутствуют	
11.	Сведения о невозможности государственной регистрации перехода, прекращения, ограничения права на земельный участок из земель сельскохозяйственного назначения:		

Государственный регистратор		ФГИС ЕГРН
полное наименование должности	подпись	инициалы, фамилия

М.П.

Раздел 3

Выписка из Единого государственного реестра недвижимости об объекте недвижимости  
Описание местоположения земельного участка

<b>Земельный участок</b>			
(вид объекта недвижимости)			
Лист № ____ Раздела <b>3</b>	Всего листов раздела <b>3</b> : ____	Всего разделов: ____	Всего листов выписки: ____
<b>30.08.2018 № 99/2018/157010599</b>			
Кадастровый номер:		<b>89:05:010404:5133</b>	

План (чертеж, схема) земельного участка			
Масштаб 1: данные отсутствуют	Условные обозначения:		

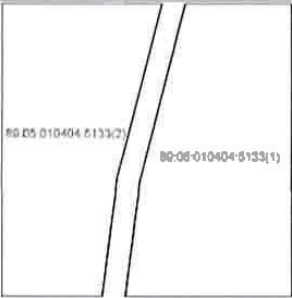
Государственный регистратор		ФГИС ЕГРН
полное наименование должности	подпись	инициалы, фамилия

М.П.

Выписка из Единого государственного реестра недвижимости об объекте недвижимости  
Описание местоположения земельного участка

Раздел 3

Земельный участок				
(или объект недвижимости)				
Лист №	Раздела 3	Всего листов раздела 3:	Всего разделов:	Всего листов выписки:
30.08.2018	№ 99/2018/157010599			
Кадастровый номер:		09:08:010404:0133		

План (чертеж, схема) земельного участка			
			
Масштаб 1: данные отсутствуют	Условные обозначения:		

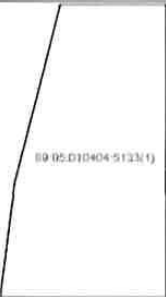
Государственный регистратор	ФГИС ЕГРН	
полное наименование должности	подпись	инициалы, фамилия

М.П.

Выписка из Единого государственного реестра недвижимости об объекте недвижимости  
Описание местоположения земельного участка

Раздел 3

Земельный участок				
(тип объекта недвижимости)				
Лист №	Раздела 3	Всего листов раздела 3:	Всего разделов:	Всего листов выписки:
30.08.2018	№ 99/2018/157010599			
Кадастровый номер:			89:05:010404:5133	

План (чертеж, схема) земельного участка			
			
Масштаб 1: данные отсутствуют	Условные обозначения:		


Государственный регистратор		ФГИС ЕГРН
полное наименование должности	подпись	инициалы, фамилия

М.П.

Выписка из Единого государственного реестра недвижимости об объекте недвижимости  
Описание местоположения земельного участка

Раздел 3

Земельный участок			
(вид объекта недвижимости)			
Лист №	Раздела 3	Всего листов раздела 3:	Всего разделов:
30.08.2018 №	99/2018/157010599		Всего листов выписки:
Кадастровый номер:		89:05:010404:5133	

План (чертеж, схема) земельного участка			
			
Масштаб 1: данные отсутствуют	Условные обозначения:		

Государственный регистратор		ФГИС ЕГРН
полное наименование должности	подпись	инициалы, фамилия


М.П.



Выписка из Единого государственного реестра недвижимости об объекте недвижимости  
Описание местоположения земельного участка

<b>Земельный участок</b>			
(вид объекта недвижимости)			
Лист № ____ Раздела <b>3</b>	Всего листов раздела <b>3</b> : ____	Всего разделов: ____	Всего листов выписки: ____
<b>30.08.2018 № 99/2018/157010599</b>			
Кадастровый номер:		<b>89:05:010404:5133</b>	

План (чертеж, схема) земельного участка



Масштаб 1: данные отсутствуют	Условные обозначения:		
-------------------------------	-----------------------	--	--

Государственный регистратор		ФГИС ЕГРН
полное наименование должности	подпись	инициалы, фамилия

М.П.

Выписка из Единого государственного реестра недвижимости об объекте недвижимости  
Описание местоположения земельного участка

<b>Земельный участок</b>			
(вид объекта недвижимости)			
Лист № ____ Раздела <b>3</b>	Всего листов раздела <b>3</b> : ____	Всего разделов: ____	Всего листов выписки: ____
<b>30.08.2018 № 99/2018/157010599</b>			
Кадастровый номер:		<b>89:05:010404:5133</b>	

План (чертеж, схема) земельного участка



Масштаб 1: данные отсутствуют	Условные обозначения:		
-------------------------------	-----------------------	--	--

Государственный регистратор		ФГИС ЕГРН
полное наименование должности	подпись	инициалы, фамилия

М.П.

Выписка из Единого государственного реестра недвижимости об объекте недвижимости  
Описание местоположения земельного участка

<b>Земельный участок</b>			
(вид объекта недвижимости)			
Лист № ____ Раздела <u>3.1</u>	Всего листов раздела <u>3.1</u> : ____	Всего разделов: ____	Всего листов выписки: ____
<b>30.08.2018 № 99/2018/157010599</b>			
Кадастровый номер:		<b>89:05:010404:5133</b>	

Описание местоположения границ земельного участка							
Номер п/п	Номер точки		Дирекционный угол	Горизонтальное проложение, м	Описание закрепления на местности	Кадастровые номера смежных участков	Сведения об адресах правообладателей смежных земельных участков
	начальная	конечная					
1	2	3	4	5	6	7	8
1	1	2	данные отсутствуют	данные отсутствуют	данные отсутствуют	данные отсутствуют	данные отсутствуют
2	2	3	данные отсутствуют	данные отсутствуют	данные отсутствуют	данные отсутствуют	данные отсутствуют
3	3	4	данные отсутствуют	данные отсутствуют	данные отсутствуют	данные отсутствуют	данные отсутствуют
4	4	5	данные отсутствуют	данные отсутствуют	данные отсутствуют	данные отсутствуют	данные отсутствуют
5	5	1	данные отсутствуют	данные отсутствуют	данные отсутствуют	данные отсутствуют	данные отсутствуют
6	7	8	данные отсутствуют	данные отсутствуют	данные отсутствуют	данные отсутствуют	данные отсутствуют
7	8	9	данные отсутствуют	данные отсутствуют	данные отсутствуют	данные отсутствуют	данные отсутствуют
8	9	10	данные отсутствуют	данные отсутствуют	данные отсутствуют	данные отсутствуют	данные отсутствуют
9	10	11	данные отсутствуют	данные отсутствуют	данные отсутствуют	данные отсутствуют	данные отсутствуют
10	11	12	данные отсутствуют	данные отсутствуют	данные отсутствуют	данные отсутствуют	данные отсутствуют
11	12	7	данные отсутствуют	данные отсутствуют	данные отсутствуют	данные отсутствуют	данные отсутствуют

Государственный регистратор		ФГИС ЕГРН
полное наименование должности	подпись	инициалы, фамилия

М.П.

Раздел 3.2

Выписка из Единого государственного реестра недвижимости об объекте недвижимости  
Описание местоположения земельного участка

<b>Земельный участок</b>			
(вид объекта недвижимости)			
Лист № ____ Раздела <u>3.2</u>	Всего листов раздела <u>3.2</u> : ____	Всего разделов: ____	Всего листов выписки: ____
<b>30.08.2018 № 99/2018/157010599</b>			
Кадастровый номер:		<b>89:05:010404:5133</b>	

Сведения о характерных точках границы земельного участка				
Система координат: Зона №				
Номер точки	Координаты		Описание закрепления на местности	Средняя квадратическая погрешность определения координат характерных точек границ земельного участка, м
	X	Y		
1	2	3	4	5
1	7350751.18	4531432.74	данные отсутствуют	0.2
2	7350801.04	4531439.24	данные отсутствуют	0.2
3	7350878.15	4531458.96	данные отсутствуют	0.2
4	7350878.16	4531474.99	данные отсутствуют	0.2
5	7350878.16	4531505.01	данные отсутствуют	0.2
6	7350751.18	4531505.07	данные отсутствуют	0.2
7	7350878.16	4531379.02	данные отсутствуют	0.2

Выписка из ЕГРН об объекте недвижимости

8	7350878.15	4531448.92	данные отсутствуют	0.2
9	7350802.8	4531429.39	данные отсутствуют	0.2
10	7350751.18	4531422.68	данные отсутствуют	0.2
11	7350751.18	4531379.02	данные отсутствуют	0.2

Государственный регистратор		ФГИС ЕГРН
полное наименование должности	подпись	инициалы, фамилия

М.П.

## ФГИС ЕГРН

полное наименование органа регистрации прав

Раздел 1

Выписка из Единого государственного реестра недвижимости об объекте недвижимости

## Сведения о характеристиках объекта недвижимости

На основании запроса от 30.08.2018 г., поступившего на рассмотрение 30.08.2018 г., сообщаем, что согласно записям Единого государственного реестра недвижимости:

<b>Земельный участок</b>			
(вид объекта недвижимости)			
Лист № ____ Раздела <b>1</b>	Всего листов раздела <b>1</b> : ____	Всего разделов: ____	Всего листов выписки: ____
<b>30.08.2018 № 99/2018/157019397</b>			
Кадастровый номер:		<b>89:05:010404:5171</b>	

Номер кадастрового квартала:	89:05:010404
Дата присвоения кадастрового номера:	12.04.2013
Ранее присвоенный государственный учетный номер:	данные отсутствуют
Адрес:	Ямало-Ненецкий автономный округ, р-н Пуровский, Яро-Яхинское НГКМ
Площадь:	359400 +/- 420 кв. м
Кадастровая стоимость, руб.:	445656
Кадастровые номера расположенных в пределах земельного участка объектов недвижимости:	данные отсутствуют
Кадастровые номера объектов недвижимости, из которых образован объект недвижимости:	89:05:010404:26
Кадастровые номера образованных объектов недвижимости:	данные отсутствуют
Сведения о включении объекта недвижимости в состав предприятия как имущественного комплекса:	

Государственный регистратор		ФГИС ЕГРН
полное наименование должности	подпись	инициалы, фамилия

М.П.

Раздел 1

Выписка из Единого государственного реестра недвижимости об объекте недвижимости

## Сведения о характеристиках объекта недвижимости

<b>Земельный участок</b>			
(вид объекта недвижимости)			
Лист № ____ Раздела <b>1</b>	Всего листов раздела <b>1</b> : ____	Всего разделов: ____	Всего листов выписки: ____
<b>30.08.2018 № 99/2018/157019397</b>			
Кадастровый номер:		<b>89:05:010404:5171</b>	

Категория земель:	Земли промышленности, энергетики, транспорта, связи, радиовещания, телевидения, информатики, земли для обеспечения космической деятельности, земли обороны, безопасности и земли иного специального назначения
Виды разрешенного использования:	под размещение объектов разработки Яро-Яхинского месторождения
Сведения о кадастровом инженере:	Кравченко Антон Евгеньевич №77-11-303, ООО "СП-Гео"
Сведения о лесах, водных объектах и об иных природных объектах, расположенных в пределах земельного участка:	данные отсутствуют
Сведения о том, что земельный участок полностью или частично расположен в границах зоны с особыми условиями использования территории или территории объекта культурного наследия	данные отсутствуют
Сведения о том, что земельный участок расположен в границах особой экономической зоны, территории опережающего социально-экономического развития, зоны территориального развития в Российской Федерации, игровой зоны:	данные отсутствуют
Сведения о том, что земельный участок расположен в границах особо охраняемой природной территории, охотничьих угодий, лесничеств, лесопарков:	данные отсутствуют
Сведения о результатах проведения государственного земельного надзора:	данные отсутствуют

Сведения о расположении земельного участка в границах территории, в отношении которой утвержден проект межевания территории:	данные отсутствуют
--	--------------------

Государственный регистратор		ФГИС ЕГРН
полное наименование должности	подпись	инициалы, фамилия

М.П.

Раздел 1

Выписка из Единого государственного реестра недвижимости об объекте недвижимости  
Сведения о характеристиках объекта недвижимости

<b>Земельный участок</b>			
(вид объекта недвижимости)			
Лист № ____ Раздела <b>1</b>	Всего листов раздела <b>1</b> : ____	Всего разделов: ____	Всего листов выписки: ____
<b>30.08.2018 № 99/2018/157019397</b>			
Кадастровый номер:		<b>89:05:010404:5171</b>	

Условный номер земельного участка:	данные отсутствуют
Сведения о принятии акта и (или) заключения договора, предусматривающих предоставление в соответствии с земельным законодательством исполнительным органом государственной власти или органом местного самоуправления находящегося в государственной или муниципальной собственности земельного участка для строительства наемного дома социального использования или наемного дома коммерческого использования:	данные отсутствуют
Сведения о том, что земельный участок или земельные участки образованы на основании решения об изъятии земельного участка и (или) расположенного на нем объекта недвижимости для государственных или муниципальных нужд:	данные отсутствуют
Сведения о том, что земельный участок образован из земель или земельного участка, государственная собственность на которые не разграничена:	данные отсутствуют
Сведения о наличии земельного спора о местоположении границ земельных участков:	данные отсутствуют
Статус записи об объекте недвижимости:	Сведения об объекте недвижимости имеют статус "временные". Дата истечения срока действия временного характера - 2018-04-13
Особые отметки:	Граница земельного участка состоит из 5 контуров. Для данного земельного участка обеспечен доступ посредством земельного участка (земельных участков) с кадастровым номером (кадастровыми номерами) 89:05:010404:9, 89:05:010404:28, 89:05:010404:29, 89:05:010404:31, 89:05:010404:37, 89:05:010404:1607, 89:05:010404:5018, 89:05:010404:5022, 89:05:010404:5026, 89:05:010404:5043, 89:05:010404:5092, 89:05:010404:5117, 89:05:010404:5124, 89:05:010404:5125. Состав земельного участка: 1) №1 площадь: 113225.18 кв.м 2) №2 площадь: 47746.73 кв.м 3) №3 площадь: 33010.86 кв.м 4) №4 площадь: 142884.04 кв.м 5) №5 площадь: 22533.51 кв.м Сведения необходимые для заполнения раздела 2 отсутствуют.
Получатель выписки:	Лапина Татьяна Петровна

Государственный регистратор		ФГИС ЕГРН
полное наименование должности	подпись	инициалы, фамилия

М.П.

Раздел 3

Выписка из Единого государственного реестра недвижимости об объекте недвижимости  
Описание местоположения земельного участка

<b>Земельный участок</b>			
(вид объекта недвижимости)			
Лист № ____ Раздела <b>3</b>	Всего листов раздела <b>3</b> : ____	Всего разделов: ____	Всего листов выписки: ____
<b>30.08.2018 № 99/2018/157019397</b>			
Кадастровый номер:		<b>89:05:010404:5171</b>	

План (чертеж, схема) земельного участка			
Масштаб 1: данные отсутствуют	Условные обозначения:		

Государственный регистратор		ФГИС ЕГРН
полное наименование должности	подпись	инициалы, фамилия
М.П.		

Раздел 3

Выписка из Единого государственного реестра недвижимости об объекте недвижимости  
Описание местоположения земельного участка

Земельный участок			
(вид объекта недвижимости)			
Лист № ____ Раздела <u>3</u>	Всего листов раздела <u>3</u> : ____	Всего разделов: ____	Всего листов выписки: ____
30.08.2018 № 99/2018/157019397			
Кадастровый номер:		89:05:010404:5171	

План (чертеж, схема) земельного участка			
Масштаб 1: данные отсутствуют	Условные обозначения:		

Государственный регистратор		ФГИС ЕГРН
полное наименование должности	подпись	инициалы, фамилия
М.П.		

Раздел 3

Выписка из Единого государственного реестра недвижимости об объекте недвижимости  
Описание местоположения земельного участка

Земельный участок			
(вид объекта недвижимости)			
Лист № ____ Раздела <u>3</u>	Всего листов раздела <u>3</u> : ____	Всего разделов: ____	Всего листов выписки: ____
30.08.2018 № 99/2018/157019397			
Кадастровый номер:		89:05:010404:5171	

План (чертеж, схема) земельного участка			



Масштаб 1: данные отсутствуют	Условные обозначения:		

Государственный регистратор		ФГИС ЕГРН
полное наименование должности	подпись	инициалы, фамилия

М.П.

Раздел 3

Выписка из Единого государственного реестра недвижимости об объекте недвижимости  
Описание местоположения земельного участка

<b>Земельный участок</b>			
(вид объекта недвижимости)			
Лист № ____ Раздела <u>3</u>	Всего листов раздела <u>3</u> : ____	Всего разделов: ____	Всего листов выписки: ____
<b>30.08.2018 № 99/2018/157019397</b>			
Кадастровый номер:		<b>89:05:010404:5171</b>	

План (чертеж, схема) земельного участка			
Масштаб 1: данные отсутствуют	Условные обозначения:		

Государственный регистратор		ФГИС ЕГРН
полное наименование должности	подпись	инициалы, фамилия

М.П.

Раздел 3

Выписка из Единого государственного реестра недвижимости об объекте недвижимости  
Описание местоположения земельного участка

<b>Земельный участок</b>			
(вид объекта недвижимости)			
Лист № ____ Раздела <u>3</u>	Всего листов раздела <u>3</u> : ____	Всего разделов: ____	Всего листов выписки: ____
<b>30.08.2018 № 99/2018/157019397</b>			
Кадастровый номер:		<b>89:05:010404:5171</b>	

План (чертеж, схема) земельного участка			

Масштаб 1: данные отсутствуют	Условные обозначения:		

Государственный регистратор		ФГИС ЕГРН
полное наименование должности	подпись	инициалы, фамилия

М.П.

Раздел 3

Выписка из Единого государственного реестра недвижимости об объекте недвижимости  
Описание местоположения земельного участка

<b>Земельный участок</b>			
(вид объекта недвижимости)			
Лист № ____ Раздела <u>3</u>	Всего листов раздела <u>3</u> : ____	Всего разделов: ____	Всего листов выписки: ____
<b>30.08.2018 № 99/2018/157019397</b>			
Кадастровый номер:		<b>89:05:010404:5171</b>	

План (чертеж, схема) земельного участка			
Масштаб 1: данные отсутствуют	Условные обозначения:		

Государственный регистратор		ФГИС ЕГРН
полное наименование должности	подпись	инициалы, фамилия

М.П.

Раздел 3.1

Выписка из Единого государственного реестра недвижимости об объекте недвижимости  
Описание местоположения земельного участка

<b>Земельный участок</b>			
(вид объекта недвижимости)			
Лист № ____ Раздела <u>3.1</u>	Всего листов раздела <u>3.1</u> : ____	Всего разделов: ____	Всего листов выписки: ____
<b>30.08.2018 № 99/2018/157019397</b>			
Кадастровый номер:		<b>89:05:010404:5171</b>	

Описание местоположения границ земельного участка							
Номер п/п	Номер точки		Дирекционный угол	Горизонтальное проложение, м	Описание закрепления на местности	Кадастровые номера смежных участков	Сведения об адресах правообладателей смежных земельных участков
	начальная	конечная					
1	2	3	4	5	6	7	8
1	1	2	данные отсутствуют	данные отсутствуют	данные отсутствуют	данные отсутствуют	данные отсутствуют
2	2	3	данные	данные	данные отсутствуют	данные отсутствуют	данные отсутствуют

			отсутствуют	отсутствуют			
3	3	4	данные отсутствуют	данные отсутствуют	данные отсутствуют	данные отсутствуют	данные отсутствуют
4	4	5	данные отсутствуют	данные отсутствуют	данные отсутствуют	данные отсутствуют	данные отсутствуют
5	5	6	данные отсутствуют	данные отсутствуют	данные отсутствуют	данные отсутствуют	данные отсутствуют
6	6	7	данные отсутствуют	данные отсутствуют	данные отсутствуют	данные отсутствуют	данные отсутствуют
7	7	8	данные отсутствуют	данные отсутствуют	данные отсутствуют	данные отсутствуют	данные отсутствуют
8	8	9	данные отсутствуют	данные отсутствуют	данные отсутствуют	данные отсутствуют	данные отсутствуют
9	9	10	данные отсутствуют	данные отсутствуют	данные отсутствуют	данные отсутствуют	данные отсутствуют
10	10	11	данные отсутствуют	данные отсутствуют	данные отсутствуют	данные отсутствуют	данные отсутствуют
11	11	12	данные отсутствуют	данные отсутствуют	данные отсутствуют	данные отсутствуют	данные отсутствуют
12	12	13	данные отсутствуют	данные отсутствуют	данные отсутствуют	данные отсутствуют	данные отсутствуют
13	13	14	данные отсутствуют	данные отсутствуют	данные отсутствуют	данные отсутствуют	данные отсутствуют
14	14	15	данные отсутствуют	данные отсутствуют	данные отсутствуют	данные отсутствуют	данные отсутствуют
15	15	16	данные отсутствуют	данные отсутствуют	данные отсутствуют	данные отсутствуют	данные отсутствуют

Государственный регистратор		ФГИС ЕГРН
полное наименование должности	подпись	инициалы, фамилия

М.П.

Раздел 3.1

Выписка из Единого государственного реестра недвижимости об объекте недвижимости  
Описание местоположения земельного участка

<b>Земельный участок</b>			
(вид объекта недвижимости)			
Лист № ____ Раздела <b>3.1</b>	Всего листов раздела <b>3.1</b> : ____	Всего разделов: ____	Всего листов выписки: ____
<b>30.08.2018 № 99/2018/157019397</b>			
Кадастровый номер:		<b>89:05:010404:5171</b>	

Описание местоположения границ земельного участка							
Номер п/п	Номер точки		Дирекционный угол	Горизонтальное протяжение, м	Описание закрепления на местности	Кадастровые номера смежных участков	Сведения об адресах правообладателей смежных земельных участков
	начальная	конечная					
1	2	3	4	5	6	7	8
16	16	17	данные отсутствуют	данные отсутствуют	данные отсутствуют	данные отсутствуют	данные отсутствуют
17	17	18	данные отсутствуют	данные отсутствуют	данные отсутствуют	данные отсутствуют	данные отсутствуют
18	18	19	данные отсутствуют	данные отсутствуют	данные отсутствуют	данные отсутствуют	данные отсутствуют
19	19	20	данные отсутствуют	данные отсутствуют	данные отсутствуют	данные отсутствуют	данные отсутствуют
20	20	21	данные отсутствуют	данные отсутствуют	данные отсутствуют	данные отсутствуют	данные отсутствуют
21	21	22	данные отсутствуют	данные отсутствуют	данные отсутствуют	данные отсутствуют	данные отсутствуют
22	22	23	данные отсутствуют	данные отсутствуют	данные отсутствуют	данные отсутствуют	данные отсутствуют
23	23	24	данные отсутствуют	данные отсутствуют	данные отсутствуют	данные отсутствуют	данные отсутствуют
			данные	данные			

24	24	25	отсутствуют	отсутствуют	данные отсутствуют	данные отсутствуют	данные отсутствуют
25	25	26	данные отсутствуют	данные отсутствуют	данные отсутствуют	данные отсутствуют	данные отсутствуют
26	26	27	данные отсутствуют	данные отсутствуют	данные отсутствуют	данные отсутствуют	данные отсутствуют
27	27	28	данные отсутствуют	данные отсутствуют	данные отсутствуют	данные отсутствуют	данные отсутствуют
28	28	29	данные отсутствуют	данные отсутствуют	данные отсутствуют	данные отсутствуют	данные отсутствуют
29	29	30	данные отсутствуют	данные отсутствуют	данные отсутствуют	данные отсутствуют	данные отсутствуют
30	30	31	данные отсутствуют	данные отсутствуют	данные отсутствуют	данные отсутствуют	данные отсутствуют

Государственный регистратор		ФГИС ЕГРН
полное наименование должности	подпись	инициалы, фамилия

М.П.

Раздел 3.1

Выписка из Единого государственного реестра недвижимости об объекте недвижимости  
Описание местоположения земельного участка

<b>Земельный участок</b>			
(вид объекта недвижимости)			
Лист № ____ Раздела <b>3.1</b>	Всего листов раздела <b>3.1</b> : ____	Всего разделов: ____	Всего листов выписки: ____
<b>30.08.2018 № 99/2018/157019397</b>			
Кадастровый номер:		<b>89:05:010404:5171</b>	

Описание местоположения границ земельного участка							
Номер п/п	Номер точки		Дирекционный угол	Горизонтальное проложение, м	Описание закрепления на местности	Кадастровые номера смежных участков	Сведения об адресах правообладателей смежных земельных участков
	начальная	конечная					
1	2	3	4	5	6	7	8
31	31	32	данные отсутствуют	данные отсутствуют	данные отсутствуют	данные отсутствуют	данные отсутствуют
32	32	33	данные отсутствуют	данные отсутствуют	данные отсутствуют	данные отсутствуют	данные отсутствуют
33	33	34	данные отсутствуют	данные отсутствуют	данные отсутствуют	данные отсутствуют	данные отсутствуют
34	34	35	данные отсутствуют	данные отсутствуют	данные отсутствуют	данные отсутствуют	данные отсутствуют
35	35	36	данные отсутствуют	данные отсутствуют	данные отсутствуют	данные отсутствуют	данные отсутствуют
36	36	37	данные отсутствуют	данные отсутствуют	данные отсутствуют	данные отсутствуют	данные отсутствуют
37	37	38	данные отсутствуют	данные отсутствуют	данные отсутствуют	данные отсутствуют	данные отсутствуют
38	38	39	данные отсутствуют	данные отсутствуют	данные отсутствуют	данные отсутствуют	данные отсутствуют
39	39	40	данные отсутствуют	данные отсутствуют	данные отсутствуют	данные отсутствуют	данные отсутствуют
40	40	41	данные отсутствуют	данные отсутствуют	данные отсутствуют	данные отсутствуют	данные отсутствуют
41	41	42	данные отсутствуют	данные отсутствуют	данные отсутствуют	данные отсутствуют	данные отсутствуют
42	42	43	данные отсутствуют	данные отсутствуют	данные отсутствуют	данные отсутствуют	данные отсутствуют
43	43	44	данные отсутствуют	данные отсутствуют	данные отсутствуют	данные отсутствуют	данные отсутствуют
44	44	45	данные отсутствуют	данные отсутствуют	данные отсутствуют	данные отсутствуют	данные отсутствуют
45	45	46	данные отсутствуют	данные отсутствуют	данные отсутствуют	данные отсутствуют	данные отсутствуют

Государственный регистратор		ФГИС ЕГРН
полное наименование должности	подпись	инициалы, фамилия

М.П.

Раздел 3.1

Выписка из Единого государственного реестра недвижимости об объекте недвижимости  
Описание местоположения земельного участка

<b>Земельный участок</b>			
(вид объекта недвижимости)			
Лист № ____ Раздела <b>3.1</b>	Всего листов раздела <b>3.1</b> : ____	Всего разделов: ____	Всего листов выписки: ____
<b>30.08.2018 № 99/2018/157019397</b>			
Кадастровый номер:		<b>89:05:010404:5171</b>	

Описание местоположения границ земельного участка							
Номер п/п	Номер точки		Дирекционный угол	Горизонтальное проложение, м	Описание закрепления на местности	Кадастровые номера смежных участков	Сведения об адресах правообладателей смежных земельных участков
	начальная	конечная					
1	2	3	4	5	6	7	8
46	46	47	данные отсутствуют	данные отсутствуют	данные отсутствуют	данные отсутствуют	данные отсутствуют
47	47	48	данные отсутствуют	данные отсутствуют	данные отсутствуют	данные отсутствуют	данные отсутствуют
48	48	49	данные отсутствуют	данные отсутствуют	данные отсутствуют	данные отсутствуют	данные отсутствуют
49	49	50	данные отсутствуют	данные отсутствуют	данные отсутствуют	данные отсутствуют	данные отсутствуют
50	50	51	данные отсутствуют	данные отсутствуют	данные отсутствуют	данные отсутствуют	данные отсутствуют
51	51	52	данные отсутствуют	данные отсутствуют	данные отсутствуют	данные отсутствуют	данные отсутствуют
52	52	53	данные отсутствуют	данные отсутствуют	данные отсутствуют	данные отсутствуют	данные отсутствуют
53	53	54	данные отсутствуют	данные отсутствуют	данные отсутствуют	данные отсутствуют	данные отсутствуют
54	54	55	данные отсутствуют	данные отсутствуют	данные отсутствуют	данные отсутствуют	данные отсутствуют
55	55	56	данные отсутствуют	данные отсутствуют	данные отсутствуют	данные отсутствуют	данные отсутствуют
56	56	57	данные отсутствуют	данные отсутствуют	данные отсутствуют	данные отсутствуют	данные отсутствуют
57	57	58	данные отсутствуют	данные отсутствуют	данные отсутствуют	данные отсутствуют	данные отсутствуют
58	58	59	данные отсутствуют	данные отсутствуют	данные отсутствуют	данные отсутствуют	данные отсутствуют
59	59	60	данные отсутствуют	данные отсутствуют	данные отсутствуют	данные отсутствуют	данные отсутствуют
60	60	61	данные отсутствуют	данные отсутствуют	данные отсутствуют	данные отсутствуют	данные отсутствуют

Государственный регистратор		ФГИС ЕГРН
полное наименование должности	подпись	инициалы, фамилия

М.П.

Раздел 3.1

Выписка из Единого государственного реестра недвижимости об объекте недвижимости  
Описание местоположения земельного участка

<b>Земельный участок</b>			
(вид объекта недвижимости)			
Лист № ____ Раздела <b>3.1</b>	Всего листов раздела <b>3.1</b> : ____	Всего разделов: ____	Всего листов выписки: ____
<b>30.08.2018 № 99/2018/157019397</b>			



Кадастровый номер:

89:05:010404:5171

Описание местоположения границ земельного участка							
Номер п/п	Номер точки		Дирекционный угол	Горизонтальное проложение, м	Описание закрепления на местности	Кадастровые номера смежных участков	Сведения об адресах правообладателей смежных земельных участков
	начальная	конечная					
1	2	3	4	5	6	7	8
61	61	62	данные отсутствуют	данные отсутствуют	данные отсутствуют	данные отсутствуют	данные отсутствуют
62	62	63	данные отсутствуют	данные отсутствуют	данные отсутствуют	данные отсутствуют	данные отсутствуют
63	63	64	данные отсутствуют	данные отсутствуют	данные отсутствуют	данные отсутствуют	данные отсутствуют
64	64	65	данные отсутствуют	данные отсутствуют	данные отсутствуют	данные отсутствуют	данные отсутствуют
65	65	66	данные отсутствуют	данные отсутствуют	данные отсутствуют	данные отсутствуют	данные отсутствуют
66	66	67	данные отсутствуют	данные отсутствуют	данные отсутствуют	данные отсутствуют	данные отсутствуют
67	67	68	данные отсутствуют	данные отсутствуют	данные отсутствуют	данные отсутствуют	данные отсутствуют
68	68	69	данные отсутствуют	данные отсутствуют	данные отсутствуют	данные отсутствуют	данные отсутствуют
69	69	70	данные отсутствуют	данные отсутствуют	данные отсутствуют	данные отсутствуют	данные отсутствуют
70	70	71	данные отсутствуют	данные отсутствуют	данные отсутствуют	данные отсутствуют	данные отсутствуют
71	71	72	данные отсутствуют	данные отсутствуют	данные отсутствуют	данные отсутствуют	данные отсутствуют
72	72	73	данные отсутствуют	данные отсутствуют	данные отсутствуют	данные отсутствуют	данные отсутствуют
73	73	74	данные отсутствуют	данные отсутствуют	данные отсутствуют	данные отсутствуют	данные отсутствуют
74	74	75	данные отсутствуют	данные отсутствуют	данные отсутствуют	данные отсутствуют	данные отсутствуют
75	75	76	данные отсутствуют	данные отсутствуют	данные отсутствуют	данные отсутствуют	данные отсутствуют

Государственный регистратор		ФГИС ЕГРН
полное наименование должности	подпись	инициалы, фамилия

М.П.

Раздел 3.1

Выписка из Единого государственного реестра недвижимости об объекте недвижимости  
Описание местоположения земельного участка

Земельный участок			
(вид объекта недвижимости)			
Лист № ____ Раздела <u>3.1</u>	Всего листов раздела <u>3.1</u> : ____	Всего разделов: ____	Всего листов выписки: ____
30.08.2018 № 99/2018/157019397			
Кадастровый номер:		89:05:010404:5171	

Описание местоположения границ земельного участка							
Номер п/п	Номер точки		Дирекционный угол	Горизонтальное проложение, м	Описание закрепления на местности	Кадастровые номера смежных участков	Сведения об адресах правообладателей смежных земельных участков
	начальная	конечная					
1	2	3	4	5	6	7	8
76	76	77	данные отсутствуют	данные отсутствуют	данные отсутствуют	данные отсутствуют	данные отсутствуют
77	77	78	данные отсутствуют	данные отсутствуют	данные отсутствуют	данные отсутствуют	данные отсутствуют
			данные	данные			



78	78	79	отсутствуют	отсутствуют	данные отсутствуют	данные отсутствуют	данные отсутствуют
79	79	80	данные отсутствуют	данные отсутствуют	данные отсутствуют	данные отсутствуют	данные отсутствуют
80	80	81	данные отсутствуют	данные отсутствуют	данные отсутствуют	данные отсутствуют	данные отсутствуют
81	81	82	данные отсутствуют	данные отсутствуют	данные отсутствуют	данные отсутствуют	данные отсутствуют
82	82	83	данные отсутствуют	данные отсутствуют	данные отсутствуют	данные отсутствуют	данные отсутствуют
83	83	84	данные отсутствуют	данные отсутствуют	данные отсутствуют	данные отсутствуют	данные отсутствуют
84	84	85	данные отсутствуют	данные отсутствуют	данные отсутствуют	данные отсутствуют	данные отсутствуют
85	85	86	данные отсутствуют	данные отсутствуют	данные отсутствуют	данные отсутствуют	данные отсутствуют
86	86	87	данные отсутствуют	данные отсутствуют	данные отсутствуют	данные отсутствуют	данные отсутствуют
87	87	88	данные отсутствуют	данные отсутствуют	данные отсутствуют	данные отсутствуют	данные отсутствуют
88	88	89	данные отсутствуют	данные отсутствуют	данные отсутствуют	данные отсутствуют	данные отсутствуют
89	89	90	данные отсутствуют	данные отсутствуют	данные отсутствуют	данные отсутствуют	данные отсутствуют
90	90	91	данные отсутствуют	данные отсутствуют	данные отсутствуют	данные отсутствуют	данные отсутствуют

Государственный регистратор		ФГИС ЕГРН
полное наименование должности	подпись	инициалы, фамилия

М.П.

Раздел 3.1

Выписка из Единого государственного реестра недвижимости об объекте недвижимости  
Описание местоположения земельного участка

<b>Земельный участок</b>			
(вид объекта недвижимости)			
Лист № ____ Раздела <b>3.1</b>	Всего листов раздела <b>3.1</b> : ____	Всего разделов: ____	Всего листов выписки: ____
<b>30.08.2018 № 99/2018/157019397</b>			
Кадастровый номер:		<b>89:05:010404:5171</b>	

Описание местоположения границ земельного участка							
Номер п/п	Номер точки		Дирекционный угол	Горизонтальное проложение, м	Описание закрепления на местности	Кадастровые номера смежных участков	Сведения об адресах правообладателей смежных земельных участков
	начальная	конечная					
1	2	3	4	5	6	7	8
91	91	92	данные отсутствуют	данные отсутствуют	данные отсутствуют	данные отсутствуют	данные отсутствуют
92	92	93	данные отсутствуют	данные отсутствуют	данные отсутствуют	данные отсутствуют	данные отсутствуют
93	93	94	данные отсутствуют	данные отсутствуют	данные отсутствуют	данные отсутствуют	данные отсутствуют
94	94	95	данные отсутствуют	данные отсутствуют	данные отсутствуют	данные отсутствуют	данные отсутствуют
95	95	96	данные отсутствуют	данные отсутствуют	данные отсутствуют	данные отсутствуют	данные отсутствуют
96	96	97	данные отсутствуют	данные отсутствуют	данные отсутствуют	данные отсутствуют	данные отсутствуют
97	97	98	данные отсутствуют	данные отсутствуют	данные отсутствуют	данные отсутствуют	данные отсутствуют
98	98	99	данные отсутствуют	данные отсутствуют	данные отсутствуют	данные отсутствуют	данные отсутствуют
99	99	100	данные отсутствуют	данные отсутствуют	данные отсутствуют	данные отсутствуют	данные отсутствуют

100	100	101	данные отсутствуют	данные отсутствуют	данные отсутствуют	данные отсутствуют	данные отсутствуют
101	101	102	данные отсутствуют	данные отсутствуют	данные отсутствуют	данные отсутствуют	данные отсутствуют
102	102	103	данные отсутствуют	данные отсутствуют	данные отсутствуют	данные отсутствуют	данные отсутствуют
103	103	104	данные отсутствуют	данные отсутствуют	данные отсутствуют	данные отсутствуют	данные отсутствуют
104	104	105	данные отсутствуют	данные отсутствуют	данные отсутствуют	данные отсутствуют	данные отсутствуют
105	105	106	данные отсутствуют	данные отсутствуют	данные отсутствуют	данные отсутствуют	данные отсутствуют

Государственный регистратор		ФГИС ЕГРН
полное наименование должности	подпись	инициалы, фамилия

М.П.

Раздел 3.1

Выписка из Единого государственного реестра недвижимости об объекте недвижимости  
Описание местоположения земельного участка

<b>Земельный участок</b>			
(вид объекта недвижимости)			
Лист № ____ Раздела <u>3.1</u>	Всего листов раздела <u>3.1</u> : ____	Всего разделов: ____	Всего листов выписки: ____
<b>30.08.2018 № 99/2018/157019397</b>			
Кадастровый номер:		<b>89:05:010404:5171</b>	

Описание местоположения границ земельного участка							
Номер п/п	Номер точки		Дирекционный угол	Горизонтальное проложение, м	Описание закрепления на местности	Кадастровые номера смежных участков	Сведения об адресах правообладателей смежных земельных участков
	начальная	конечная					
1	2	3	4	5	6	7	8
106	106	107	данные отсутствуют	данные отсутствуют	данные отсутствуют	данные отсутствуют	данные отсутствуют
107	107	108	данные отсутствуют	данные отсутствуют	данные отсутствуют	данные отсутствуют	данные отсутствуют
108	108	109	данные отсутствуют	данные отсутствуют	данные отсутствуют	данные отсутствуют	данные отсутствуют
109	109	110	данные отсутствуют	данные отсутствуют	данные отсутствуют	данные отсутствуют	данные отсутствуют
110	110	111	данные отсутствуют	данные отсутствуют	данные отсутствуют	данные отсутствуют	данные отсутствуют
111	111	112	данные отсутствуют	данные отсутствуют	данные отсутствуют	данные отсутствуют	данные отсутствуют
112	112	113	данные отсутствуют	данные отсутствуют	данные отсутствуют	данные отсутствуют	данные отсутствуют
113	113	114	данные отсутствуют	данные отсутствуют	данные отсутствуют	данные отсутствуют	данные отсутствуют
114	114	115	данные отсутствуют	данные отсутствуют	данные отсутствуют	данные отсутствуют	данные отсутствуют
115	115	116	данные отсутствуют	данные отсутствуют	данные отсутствуют	данные отсутствуют	данные отсутствуют
116	116	117	данные отсутствуют	данные отсутствуют	данные отсутствуют	данные отсутствуют	данные отсутствуют
117	117	118	данные отсутствуют	данные отсутствуют	данные отсутствуют	данные отсутствуют	данные отсутствуют
118	118	119	данные отсутствуют	данные отсутствуют	данные отсутствуют	данные отсутствуют	данные отсутствуют
119	119	120	данные отсутствуют	данные отсутствуют	данные отсутствуют	данные отсутствуют	данные отсутствуют
120	120	121	данные отсутствуют	данные отсутствуют	данные отсутствуют	данные отсутствуют	данные отсутствуют

Государственный регистратор		ФГИС ЕГРН
-----------------------------	--	-----------

полное наименование должности	подпись	инициалы, фамилия
-------------------------------	---------	-------------------

М.П.

Раздел 3.1

Выписка из Единого государственного реестра недвижимости об объекте недвижимости  
Описание местоположения земельного участка

<b>Земельный участок</b>			
(вид объекта недвижимости)			
Лист № ____ Раздела <b>3.1</b>	Всего листов раздела <b>3.1</b> : ____	Всего разделов: ____	Всего листов выписки: ____
<b>30.08.2018 № 99/2018/157019397</b>			
Кадастровый номер:		<b>89:05:010404:5171</b>	

Описание местоположения границ земельного участка							
Номер п/п	Номер точки		Дирекционный угол	Горизонтальное проложение, м	Описание закрепления на местности	Кадастровые номера смежных участков	Сведения об адресах правообладателей смежных земельных участков
	начальная	конечная					
1	2	3	4	5	6	7	8
121	121	122	данные отсутствуют	данные отсутствуют	данные отсутствуют	данные отсутствуют	данные отсутствуют
122	122	123	данные отсутствуют	данные отсутствуют	данные отсутствуют	данные отсутствуют	данные отсутствуют
123	123	124	данные отсутствуют	данные отсутствуют	данные отсутствуют	данные отсутствуют	данные отсутствуют
124	124	125	данные отсутствуют	данные отсутствуют	данные отсутствуют	данные отсутствуют	данные отсутствуют
125	125	126	данные отсутствуют	данные отсутствуют	данные отсутствуют	данные отсутствуют	данные отсутствуют
126	126	127	данные отсутствуют	данные отсутствуют	данные отсутствуют	данные отсутствуют	данные отсутствуют
127	127	128	данные отсутствуют	данные отсутствуют	данные отсутствуют	данные отсутствуют	данные отсутствуют
128	128	129	данные отсутствуют	данные отсутствуют	данные отсутствуют	данные отсутствуют	данные отсутствуют
129	129	130	данные отсутствуют	данные отсутствуют	данные отсутствуют	данные отсутствуют	данные отсутствуют
130	130	131	данные отсутствуют	данные отсутствуют	данные отсутствуют	данные отсутствуют	данные отсутствуют
131	131	132	данные отсутствуют	данные отсутствуют	данные отсутствуют	данные отсутствуют	данные отсутствуют
132	132	133	данные отсутствуют	данные отсутствуют	данные отсутствуют	данные отсутствуют	данные отсутствуют
133	133	134	данные отсутствуют	данные отсутствуют	данные отсутствуют	данные отсутствуют	данные отсутствуют
134	134	135	данные отсутствуют	данные отсутствуют	данные отсутствуют	данные отсутствуют	данные отсутствуют
135	135	136	данные отсутствуют	данные отсутствуют	данные отсутствуют	данные отсутствуют	данные отсутствуют

Государственный регистратор		ФГИС ЕГРН
полное наименование должности	подпись	инициалы, фамилия

М.П.

Раздел 3.1

Выписка из Единого государственного реестра недвижимости об объекте недвижимости  
Описание местоположения земельного участка

<b>Земельный участок</b>			
(вид объекта недвижимости)			
Лист № ____ Раздела <b>3.1</b>	Всего листов раздела <b>3.1</b> : ____	Всего разделов: ____	Всего листов выписки: ____
<b>30.08.2018 № 99/2018/157019397</b>			
Кадастровый номер:		<b>89:05:010404:5171</b>	

Описание местоположения границ земельного участка							
Номер п/п	Номер точки		Дирекционный угол	Горизонтальное проложение, м	Описание закрепления на местности	Кадастровые номера смежных участков	Сведения об адресах правообладателей смежных земельных участков
	начальная	конечная					
1	2	3	4	5	6	7	8
136	136	137	данные отсутствуют	данные отсутствуют	данные отсутствуют	данные отсутствуют	данные отсутствуют
137	137	138	данные отсутствуют	данные отсутствуют	данные отсутствуют	данные отсутствуют	данные отсутствуют
138	138	139	данные отсутствуют	данные отсутствуют	данные отсутствуют	данные отсутствуют	данные отсутствуют
139	139	140	данные отсутствуют	данные отсутствуют	данные отсутствуют	данные отсутствуют	данные отсутствуют
140	140	141	данные отсутствуют	данные отсутствуют	данные отсутствуют	данные отсутствуют	данные отсутствуют
141	141	142	данные отсутствуют	данные отсутствуют	данные отсутствуют	данные отсутствуют	данные отсутствуют
142	142	143	данные отсутствуют	данные отсутствуют	данные отсутствуют	данные отсутствуют	данные отсутствуют
143	143	144	данные отсутствуют	данные отсутствуют	данные отсутствуют	данные отсутствуют	данные отсутствуют
144	144	145	данные отсутствуют	данные отсутствуют	данные отсутствуют	данные отсутствуют	данные отсутствуют
145	145	146	данные отсутствуют	данные отсутствуют	данные отсутствуют	данные отсутствуют	данные отсутствуют
146	146	147	данные отсутствуют	данные отсутствуют	данные отсутствуют	данные отсутствуют	данные отсутствуют
147	147	148	данные отсутствуют	данные отсутствуют	данные отсутствуют	данные отсутствуют	данные отсутствуют
148	148	149	данные отсутствуют	данные отсутствуют	данные отсутствуют	данные отсутствуют	данные отсутствуют
149	149	150	данные отсутствуют	данные отсутствуют	данные отсутствуют	данные отсутствуют	данные отсутствуют
150	150	151	данные отсутствуют	данные отсутствуют	данные отсутствуют	данные отсутствуют	данные отсутствуют

Государственный регистратор		ФГИС ЕГРН
полное наименование должности	подпись	инициалы, фамилия

М.П.

Раздел 3.1

Выписка из Единого государственного реестра недвижимости об объекте недвижимости  
Описание местоположения земельного участка

<b>Земельный участок</b>			
(вид объекта недвижимости)			
Лист № ____ Раздела <b>3.1</b>	Всего листов раздела <b>3.1</b> : ____	Всего разделов: ____	Всего листов выписки: ____
<b>30.08.2018 № 99/2018/157019397</b>			
Кадастровый номер:		<b>89:05:010404:5171</b>	

Описание местоположения границ земельного участка							
Номер п/п	Номер точки		Дирекционный угол	Горизонтальное проложение, м	Описание закрепления на местности	Кадастровые номера смежных участков	Сведения об адресах правообладателей смежных земельных участков
	начальная	конечная					
1	2	3	4	5	6	7	8
151	151	152	данные отсутствуют	данные отсутствуют	данные отсутствуют	данные отсутствуют	данные отсутствуют
152	152	153	данные отсутствуют	данные отсутствуют	данные отсутствуют	данные отсутствуют	данные отсутствуют
153	153	154	данные отсутствуют	данные отсутствуют	данные отсутствуют	данные отсутствуют	данные отсутствуют
154	154	155	данные отсутствуют	данные отсутствуют	данные отсутствуют	данные отсутствуют	данные отсутствуют



155	155	156	данные отсутствуют	данные отсутствуют	данные отсутствуют	данные отсутствуют	данные отсутствуют
156	156	157	данные отсутствуют	данные отсутствуют	данные отсутствуют	данные отсутствуют	данные отсутствуют
157	157	158	данные отсутствуют	данные отсутствуют	данные отсутствуют	данные отсутствуют	данные отсутствуют
158	158	159	данные отсутствуют	данные отсутствуют	данные отсутствуют	данные отсутствуют	данные отсутствуют
159	159	160	данные отсутствуют	данные отсутствуют	данные отсутствуют	данные отсутствуют	данные отсутствуют
160	160	161	данные отсутствуют	данные отсутствуют	данные отсутствуют	данные отсутствуют	данные отсутствуют
161	161	162	данные отсутствуют	данные отсутствуют	данные отсутствуют	данные отсутствуют	данные отсутствуют
162	162	163	данные отсутствуют	данные отсутствуют	данные отсутствуют	данные отсутствуют	данные отсутствуют
163	163	164	данные отсутствуют	данные отсутствуют	данные отсутствуют	данные отсутствуют	данные отсутствуют
164	164	165	данные отсутствуют	данные отсутствуют	данные отсутствуют	данные отсутствуют	данные отсутствуют
165	165	166	данные отсутствуют	данные отсутствуют	данные отсутствуют	данные отсутствуют	данные отсутствуют

Государственный регистратор		ФГИС ЕГРН
полное наименование должности	подпись	инициалы, фамилия

М.П.

Раздел 3.1

Выписка из Единого государственного реестра недвижимости об объекте недвижимости  
Описание местоположения земельного участка

<b>Земельный участок</b>			
(вид объекта недвижимости)			
Лист № ____ Раздела <b>3.1</b>	Всего листов раздела <b>3.1</b> : ____	Всего разделов: ____	Всего листов выписки: ____
<b>30.08.2018 № 99/2018/157019397</b>			
Кадастровый номер:		<b>89:05:010404:5171</b>	

Описание местоположения границ земельного участка							
Номер п/п	Номер точки		Дирекционный угол	Горизонтальное проложение, м	Описание закрепления на местности	Кадастровые номера смежных участков	Сведения об адресах правообладателей смежных земельных участков
	начальная	конечная					
1	2	3	4	5	6	7	8
166	166	167	данные отсутствуют	данные отсутствуют	данные отсутствуют	данные отсутствуют	данные отсутствуют
167	167	168	данные отсутствуют	данные отсутствуют	данные отсутствуют	данные отсутствуют	данные отсутствуют
168	168	169	данные отсутствуют	данные отсутствуют	данные отсутствуют	данные отсутствуют	данные отсутствуют
169	169	170	данные отсутствуют	данные отсутствуют	данные отсутствуют	данные отсутствуют	данные отсутствуют
170	170	171	данные отсутствуют	данные отсутствуют	данные отсутствуют	данные отсутствуют	данные отсутствуют
171	171	172	данные отсутствуют	данные отсутствуют	данные отсутствуют	данные отсутствуют	данные отсутствуют
172	172	173	данные отсутствуют	данные отсутствуют	данные отсутствуют	данные отсутствуют	данные отсутствуют
173	173	174	данные отсутствуют	данные отсутствуют	данные отсутствуют	данные отсутствуют	данные отсутствуют
174	174	175	данные отсутствуют	данные отсутствуют	данные отсутствуют	данные отсутствуют	данные отсутствуют
175	175	176	данные отсутствуют	данные отсутствуют	данные отсутствуют	данные отсутствуют	данные отсутствуют
176	176	177	данные отсутствуют	данные отсутствуют	данные отсутствуют	данные отсутствуют	данные отсутствуют

177	177	178	данные отсутствуют	данные отсутствуют	данные отсутствуют	данные отсутствуют	данные отсутствуют
178	178	179	данные отсутствуют	данные отсутствуют	данные отсутствуют	данные отсутствуют	данные отсутствуют
179	179	180	данные отсутствуют	данные отсутствуют	данные отсутствуют	данные отсутствуют	данные отсутствуют
180	180	181	данные отсутствуют	данные отсутствуют	данные отсутствуют	данные отсутствуют	данные отсутствуют

Государственный регистратор		ФГИС ЕГРН
полное наименование должности	подпись	инициалы, фамилия

М.П.

Раздел 3.1

Выписка из Единого государственного реестра недвижимости об объекте недвижимости  
Описание местоположения земельного участка

<b>Земельный участок</b>			
(вид объекта недвижимости)			
Лист № ____ Раздела <u>3.1</u>	Всего листов раздела <u>3.1</u> : ____	Всего разделов: ____	Всего листов выписки: ____
<b>30.08.2018 № 99/2018/157019397</b>			
Кадастровый номер:		<b>89:05:010404:5171</b>	

Описание местоположения границ земельного участка							
Номер п/п	Номер точки		Дирекционный угол	Горизонтальное проложение, м	Описание закрепления на местности	Кадастровые номера смежных участков	Сведения об адресах правообладателей смежных земельных участков
	начальная	конечная					
1	2	3	4	5	6	7	8
181	181	182	данные отсутствуют	данные отсутствуют	данные отсутствуют	данные отсутствуют	данные отсутствуют
182	182	1	данные отсутствуют	данные отсутствуют	данные отсутствуют	данные отсутствуют	данные отсутствуют

Государственный регистратор		ФГИС ЕГРН
полное наименование должности	подпись	инициалы, фамилия

М.П.

Раздел 3.2

Выписка из Единого государственного реестра недвижимости об объекте недвижимости  
Описание местоположения земельного участка

<b>Земельный участок</b>			
(вид объекта недвижимости)			
Лист № ____ Раздела <u>3.2</u>	Всего листов раздела <u>3.2</u> : ____	Всего разделов: ____	Всего листов выписки: ____
<b>30.08.2018 № 99/2018/157019397</b>			
Кадастровый номер:		<b>89:05:010404:5171</b>	

Сведения о характерных точках границы земельного участка				
Система координат: Зона №				
Номер точки	Координаты		Описание закрепления на местности	Средняя квадратическая погрешность определения координат характерных точек границ земельного участка, м
	X	Y		
1	2	3	4	5
1	7342169.25	4530997.82	данные отсутствуют	0.2
2	7342290.74	4531006.2	данные отсутствуют	0.2
3	7342337.5	4531007.26	данные отсутствуют	0.2
4	7342337.31	4531002.51	данные отсутствуют	0.2
5	7342338.91	4531002.45	данные отсутствуют	0.2
6	7342339.1	4531007.3	данные отсутствуют	0.2
7	7342380.29	4531018.63	данные отсутствуют	0.2
8	7342480.89	4531045.21	данные отсутствуют	0.2



Выписка из ЕГРН об объекте недвижимости

9	7342501.88	4531050.41	данные отсутствуют	0.2
10	7342502.27	4531048.86	данные отсутствуют	0.2
11	7342503.83	4531049.24	данные отсутствуют	0.2
12	7342503.44	4531050.8	данные отсутствуют	0.2
13	7342689.96	4531096.96	данные отсутствуют	0.2
14	7342690.28	4531095.91	данные отсутствуют	0.2
15	7342691.81	4531096.37	данные отсутствуют	0.2

Государственный регистратор		ФГИС ЕГРН
полное наименование должности	подпись	инициалы, фамилия

М.П.

Раздел 3.2

Выписка из Единого государственного реестра недвижимости об объекте недвижимости  
Описание местоположения земельного участка

<b>Земельный участок</b>			
(вид объекта недвижимости)			
Лист № ____ Раздела <u>3.2</u>	Всего листов раздела <u>3.2</u> : ____	Всего разделов: ____	Всего листов выписки: ____
<b>30.08.2018 № 99/2018/157019397</b>			
Кадастровый номер:		<b>89:05:010404:5171</b>	

Сведения о характерных точках границы земельного участка				
Система координат:				
Зона №				
Номер точки	Координаты		Описание закрепления на местности	Средняя квадратическая погрешность определения координат характерных точек границ земельного участка, м
	X	Y		
1	2	3	4	5
16	7342691.51	4531097.35	данные отсутствуют	0.2
17	7342772.69	4531118.27	данные отсутствуют	0.2
18	7342773.16	4531116.55	данные отсутствуют	0.2
19	7342774.7	4531116.97	данные отсутствуют	0.2
20	7342774.24	4531118.67	данные отсутствуют	0.2
21	7342896.1	4531149.82	данные отсутствуют	0.2
22	7342898.47	4531140.72	данные отсутствуют	0.2
23	7342958.99	4531156.11	данные отсутствуют	0.2
24	7343097.73	4531191.37	данные отсутствуют	0.2
25	7343098.67	4531187.16	данные отсутствуют	0.2
26	7343152.58	4531201.78	данные отсутствуют	0.2
27	7343150.94	4531207.39	данные отсутствуют	0.2
28	7343144.74	4531232.72	данные отсутствуют	0.2
29	7343106.75	4531224.22	данные отсутствуют	0.2
30	7343055.41	4531209.76	данные отсутствуют	0.2

Государственный регистратор		ФГИС ЕГРН
полное наименование должности	подпись	инициалы, фамилия

М.П.

Раздел 3.2

Выписка из Единого государственного реестра недвижимости об объекте недвижимости  
Описание местоположения земельного участка

<b>Земельный участок</b>			
(вид объекта недвижимости)			
Лист № ____ Раздела <u>3.2</u>	Всего листов раздела <u>3.2</u> : ____	Всего разделов: ____	Всего листов выписки: ____
<b>30.08.2018 № 99/2018/157019397</b>			
Кадастровый номер:		<b>89:05:010404:5171</b>	

Сведения о характерных точках границы земельного участка
--

Система координат: Зона №				
Номер точки	Координаты		Описание закрепления на местности	Средняя квадратическая погрешность определения координат характерных точек границ земельного участка, м
	X	Y		
1	2	3	4	5
31	7343055.22	4531210.42	данные отсутствуют	0.2
32	7343053.67	4531209.99	данные отсутствуют	0.2
33	7343053.86	4531209.32	данные отсутствуют	0.2
34	7342910.37	4531172.63	данные отсутствуют	0.2
35	7342909.74	4531175.17	данные отсутствуют	0.2
36	7342908.19	4531174.79	данные отсутствуют	0.2
37	7342908.82	4531172.23	данные отсутствуют	0.2
38	7342769.11	4531137.2	данные отсутствуют	0.2
39	7342768.59	4531139.07	данные отсутствуют	0.2
40	7342767.05	4531138.65	данные отсутствуют	0.2
41	7342767.56	4531136.81	данные отсутствуют	0.2
42	7342685.62	4531117.1	данные отсутствуют	0.2
43	7342685.42	4531117.74	данные отсутствуют	0.2
44	7342683.89	4531117.28	данные отсутствуют	0.2
45	7342684.06	4531116.73	данные отсутствуют	0.2

Государственный регистратор		ФГИС ЕГРН
полное наименование должности	подпись	инициалы, фамилия

М.П.

Раздел 3.2

Выписка из Единого государственного реестра недвижимости об объекте недвижимости  
Описание местоположения земельного участка

Земельный участок			
(вид объекта недвижимости)			
Лист № ____ Раздела <b>3.2</b>	Всего листов раздела <b>3.2</b> : ____	Всего разделов: ____	Всего листов выписки: ____
<b>30.08.2018 № 99/2018/157019397</b>			
Кадастровый номер:		<b>89:05:010404:5171</b>	

Сведения о характерных точках границы земельного участка				
Система координат: Зона №				
Номер точки	Координаты		Описание закрепления на местности	Средняя квадратическая погрешность определения координат характерных точек границ земельного участка, м
	X	Y		
1	2	3	4	5
46	7342542.13	4531079.32	данные отсутствуют	0.2
47	7342498.92	4531069.2	данные отсутствуют	0.2
48	7342498.49	4531070.97	данные отсутствуют	0.2
49	7342496.92	4531070.59	данные отсутствуют	0.2
50	7342497.36	4531068.84	данные отсутствуют	0.2
51	7342356.88	4531035.96	данные отсутствуют	0.2
52	7342340.18	4531034.96	данные отсутствуют	0.2
53	7342340.22	4531035.95	данные отсутствуют	0.2
54	7342338.6	4531035.54	данные отсутствуют	0.2
55	7342338.56	4531034.36	данные отсутствуют	0.2
56	7342326.08	4531029.27	данные отсутствуют	0.2
57	7342170.56	4531016.8	данные отсутствуют	0.2
58	7341865.5	4531021.8	данные отсутствуют	0.2
59	7341865.48	4531022.77	данные отсутствуют	0.2
60	7341863.89	4531022.73	данные отсутствуют	0.2

Государственный регистратор		ФГИС ЕГРН

полное наименование должности	подпись	инициалы, фамилия
	М.П.	

Раздел 3.2

**Выписка из Единого государственного реестра недвижимости об объекте недвижимости**  
**Описание местоположения земельного участка**

<b>Земельный участок</b>			
(вид объекта недвижимости)			
Лист № ____ Раздела <b>3.2</b>	Всего листов раздела <b>3.2</b> : ____	Всего разделов: ____	Всего листов выписки: ____
<b>30.08.2018 № 99/2018/157019397</b>			
Кадастровый номер:		<b>89:05:010404:5171</b>	

Сведения о характерных точках границы земельного участка				
Система координат: Зона №				
Номер точки	Координаты		Описание закрепления на местности	Средняя квадратическая погрешность определения координат характерных точек границ земельного участка, м
	X	Y		
1	2	3	4	5
61	7341863.91	4531021.82	данные отсутствуют	0.2
62	7341702.97	4531023.77	данные отсутствуют	0.2
63	7341552.73	4531038.52	данные отсутствуют	0.2
64	7341552.97	4531039.42	данные отсутствуют	0.2
65	7341551.43	4531039.83	данные отсутствуют	0.2
66	7341551.14	4531038.72	данные отсутствуют	0.2
67	7341533.06	4531041.04	данные отсутствуют	0.2
68	7341321.37	4531068.18	данные отсутствуют	0.2
69	7341246.72	4531075.96	данные отсутствуют	0.2
70	7341236.52	4531079.92	данные отсутствуют	0.2
71	7341200.55	4531084.28	данные отсутствуют	0.2
72	7341197.91	4531081.12	данные отсутствуют	0.2
73	7341191.44	4531080.72	данные отсутствуют	0.2
74	7341106.06	4531091.9	данные отсутствуют	0.2
75	7340854.78	4531119.63	данные отсутствуют	0.2

Государственный регистратор		ФГИС ЕГРН
полное наименование должности	подпись	инициалы, фамилия
	М.П.	

Раздел 3.2

**Выписка из Единого государственного реестра недвижимости об объекте недвижимости**  
**Описание местоположения земельного участка**

<b>Земельный участок</b>			
(вид объекта недвижимости)			
Лист № ____ Раздела <b>3.2</b>	Всего листов раздела <b>3.2</b> : ____	Всего разделов: ____	Всего листов выписки: ____
<b>30.08.2018 № 99/2018/157019397</b>			
Кадастровый номер:		<b>89:05:010404:5171</b>	

Сведения о характерных точках границы земельного участка				
Система координат: Зона №				
Номер точки	Координаты		Описание закрепления на местности	Средняя квадратическая погрешность определения координат характерных точек границ земельного участка, м
	X	Y		
1	2	3	4	5
76	7340854.96	4531122.99	данные отсутствуют	0.2
77	7340853.37	4531123.09	данные отсутствуют	0.2
78	7340853.2	4531119.81	данные отсутствуют	0.2
79	7340653.29	4531143.47	данные отсутствуют	0.2

80	7340640.76	4531146.72	данные отсутствуют	0.2
81	7340636.67	4531153.66	данные отсутствуют	0.2
82	7340636.8	4531154.33	данные отсутствуют	0.2
83	7340629.69	4531155.17	данные отсутствуют	0.2
84	7340625.15	4531155.74	данные отсутствуют	0.2
85	7340626.2	4531153.99	данные отсутствуют	0.2
86	7340622.99	4531149.92	данные отсутствуют	0.2
87	7340574.32	4531155.38	данные отсутствуют	0.2
88	7340246.11	4531194.03	данные отсутствуют	0.2
89	7340247.12	4531200.32	данные отсутствуют	0.2
90	7340217.42	4531204.18	данные отсутствуют	0.2

Государственный регистратор		ФГИС ЕГРН
полное наименование должности	подпись	инициалы, фамилия

М.П.

Раздел 3.2

Выписка из Единого государственного реестра недвижимости об объекте недвижимости  
Описание местоположения земельного участка

<b>Земельный участок</b>			
(вид объекта недвижимости)			
Лист № ____ Раздела <b>3.2</b>	Всего листов раздела <b>3.2</b> : ____	Всего разделов: ____	Всего листов выписки: ____
<b>30.08.2018 № 99/2018/157019397</b>			
Кадастровый номер:		<b>89:05:010404:5171</b>	

Сведения о характерных точках границы земельного участка				
Система координат: Зона №				
Номер точки	Координаты		Описание закрепления на местности	Средняя квадратическая погрешность определения координат характерных точек границ земельного участка, м
	X	Y		
1	2	3	4	5
91	7340216.36	4531197.65	данные отсутствуют	0.2
92	7340179.68	4531202.12	данные отсутствуют	0.2
93	7339764.55	4531264.59	данные отсутствуют	0.2
94	7339764.9	4531266.84	данные отсутствуют	0.2
95	7339763.32	4531267.09	данные отсутствуют	0.2
96	7339762.97	4531264.84	данные отсутствуют	0.2
97	7339337.03	4531332.61	данные отсутствуют	0.2
98	7339337.16	4531334.24	данные отсутствуют	0.2
99	7339335.57	4531334.38	данные отсутствуют	0.2
100	7339335.45	4531332.86	данные отсутствуют	0.2
101	7339233.45	4531350.34	данные отсутствуют	0.2
102	7339142.04	4531364.9	данные отсутствуют	0.2
103	7338942.59	4531395.39	данные отсутствуют	0.2
104	7338814.71	4531417.63	данные отсутствуют	0.2
105	7338211.71	4531510.34	данные отсутствуют	0.2

Государственный регистратор		ФГИС ЕГРН
полное наименование должности	подпись	инициалы, фамилия

М.П.

Раздел 3.2

Выписка из Единого государственного реестра недвижимости об объекте недвижимости  
Описание местоположения земельного участка

<b>Земельный участок</b>			
(вид объекта недвижимости)			
Лист № ____ Раздела <b>3.2</b>	Всего листов раздела <b>3.2</b> : ____	Всего разделов: ____	Всего листов выписки: ____
<b>30.08.2018 № 99/2018/157019397</b>			

Кадастровый номер: 89:05:010404:5171

Сведения о характерных точках границы земельного участка				
Система координат: Зона №				
Номер точки	Координаты		Описание закрепления на местности	Средняя квадратическая погрешность определения координат характерных точек границ земельного участка, м
	X	Y		
1	2	3	4	5
106	7338211.9	4531512.3	данные отсутствуют	0.2
107	7338210.3	4531512.45	данные отсутствуют	0.2
108	7338210.12	4531510.59	данные отсутствуют	0.2
109	7337997.22	4531544.16	данные отсутствуют	0.2
110	7337997.29	4531546.28	данные отсутствуют	0.2
111	7337995.69	4531546.33	данные отсутствуют	0.2
112	7337995.63	4531544.41	данные отсутствуют	0.2
113	7337811.1	4531573.83	данные отсутствуют	0.2
114	7337804.79	4531576.86	данные отсутствуют	0.2
115	7337782.45	4531580.25	данные отсутствуют	0.2
116	7337773.16	4531581.24	данные отсутствуют	0.2
117	7337748.76	4531582.85	данные отсутствуют	0.2
118	7337644.85	4531570.91	данные отсутствуют	0.2
119	7337721.41	4531558.96	данные отсутствуют	0.2
120	7337747.52	4531561.33	данные отсутствуют	0.2

Государственный регистратор		ФГИС ЕГРН
полное наименование должности	подпись	инициалы, фамилия

М.П.

Раздел 3.2

Выписка из Единого государственного реестра недвижимости об объекте недвижимости  
Описание местоположения земельного участка

Земельный участок			
(вид объекта недвижимости)			
Лист № ____ Раздела <u>3.2</u>	Всего листов раздела <u>3.2</u> : ____	Всего разделов: ____	Всего листов выписки: ____
30.08.2018 № 99/2018/157019397			
Кадастровый номер:		89:05:010404:5171	

Сведения о характерных точках границы земельного участка				
Система координат: Зона №				
Номер точки	Координаты		Описание закрепления на местности	Средняя квадратическая погрешность определения координат характерных точек границ земельного участка, м
	X	Y		
1	2	3	4	5
121	7337772.22	4531558.87	данные отсутствуют	0.2
122	7337782.2	4531557.21	данные отсутствуют	0.2
123	7337800.71	4531552.78	данные отсутствуют	0.2
124	7337809.57	4531554	данные отсутствуют	0.2
125	7337859.22	4531545.32	данные отсутствуют	0.2
126	7337909.5	4531536.99	данные отсутствуют	0.2
127	7337994.98	4531525.21	данные отсутствуют	0.2
128	7337994.92	4531523.49	данные отсутствуют	0.2
129	7337996.52	4531523.44	данные отсутствуют	0.2
130	7337996.58	4531524.99	данные отсутствуют	0.2
131	7338208.26	4531491.38	данные отсутствуют	0.2
132	7338208.11	4531489.8	данные отсутствуют	0.2
133	7338209.7	4531489.64	данные отсутствуют	0.2
134	7338209.84	4531491.13	данные отсутствуют	0.2



135	7338810.77	4531395.08	данные отсутствуют	0.2
-----	------------	------------	--------------------	-----

Государственный регистратор		ФГИС ЕГРН
полное наименование должности	подпись	инициалы, фамилия

М.П.

Раздел 3.2

Выписка из Единого государственного реестра недвижимости об объекте недвижимости  
Описание местоположения земельного участка

<b>Земельный участок</b>			
(вид объекта недвижимости)			
Лист № ____ Раздела <b>3.2</b>	Всего листов раздела <b>3.2</b> : ____	Всего разделов: ____	Всего листов выписки: ____
<b>30.08.2018 № 99/2018/157019397</b>			
Кадастровый номер:		<b>89:05:010404:5171</b>	

Сведения о характерных точках границы земельного участка				
Система координат: Зона №				
Номер точки	Координаты		Описание закрепления на местности	Средняя квадратическая погрешность определения координат характерных точек границ земельного участка, м
	X	Y		
1	2	3	4	5
136	7338938.48	4531375.45	данные отсутствуют	0.2
137	7338938.16	4531373.91	данные отсутствуют	0.2
138	7338939.73	4531373.59	данные отсутствуют	0.2
139	7338940.07	4531375.19	данные отсутствуют	0.2
140	7339139.1	4531342.44	данные отсутствуют	0.2
141	7339229.74	4531327.69	данные отсутствуют	0.2
142	7339333.81	4531312.68	данные отсутствуют	0.2
143	7339333.75	4531311.94	данные отсутствуют	0.2
144	7339335.35	4531311.81	данные отсутствуют	0.2
145	7339335.4	4531312.43	данные отсутствуют	0.2
146	7339759.93	4531245.52	данные отсутствуют	0.2
147	7339759.69	4531243.98	данные отсутствуют	0.2
148	7339761.27	4531243.73	данные отсутствуют	0.2
149	7339761.51	4531245.27	данные отсутствуют	0.2
150	7340076.75	4531193.17	данные отсутствуют	0.2

Государственный регистратор		ФГИС ЕГРН
полное наименование должности	подпись	инициалы, фамилия

М.П.

Раздел 3.2

Выписка из Единого государственного реестра недвижимости об объекте недвижимости  
Описание местоположения земельного участка

<b>Земельный участок</b>			
(вид объекта недвижимости)			
Лист № ____ Раздела <b>3.2</b>	Всего листов раздела <b>3.2</b> : ____	Всего разделов: ____	Всего листов выписки: ____
<b>30.08.2018 № 99/2018/157019397</b>			
Кадастровый номер:		<b>89:05:010404:5171</b>	

Сведения о характерных точках границы земельного участка				
Система координат: Зона №				
Номер точки	Координаты		Описание закрепления на местности	Средняя квадратическая погрешность определения координат характерных точек границ земельного участка, м
	X	Y		
1	2	3	4	5
151	7340176.49	4531183.5	данные отсутствуют	0.2



Выписка из ЕГРН об объекте недвижимости

152	7340570.55	4531135.91	данные отсутствуют	0.2
153	7340570.06	4531133.39	данные отсутствуют	0.2
154	7340571.63	4531133.09	данные отсутствуют	0.2
155	7340572.14	4531135.72	данные отсутствуют	0.2
156	7340630.95	4531128.61	данные отсутствуют	0.2
157	7340852.42	4531105.34	данные отсутствуют	0.2
158	7340852.2	4531101.26	данные отсутствуют	0.2
159	7340853.79	4531101.16	данные отсутствуют	0.2
160	7340854.01	4531105.17	данные отсутствуют	0.2
161	7341191.38	4531065.85	данные отсутствуют	0.2
162	7341197.51	4531060.01	данные отсутствуют	0.2
163	7341233.33	4531055.73	данные отсутствуют	0.2
164	7341244.8	4531056.85	данные отсутствуют	0.2
165	7341318.56	4531046.27	данные отсутствуют	0.2

Государственный регистратор		ФГИС ЕГРН
полное наименование должности	подпись	инициалы, фамилия

М.П.

Раздел 3.2

Выписка из Единого государственного реестра недвижимости об объекте недвижимости  
Описание местоположения земельного участка

Земельный участок			
(вид объекта недвижимости)			
Лист № ____ Раздела <b>3.2</b>	Всего листов раздела <b>3.2</b> : ____	Всего разделов: ____	Всего листов выписки: ____
<b>30.08.2018 № 99/2018/157019397</b>			
Кадастровый номер:		<b>89:05:010404:5171</b>	

Сведения о характерных точках границы земельного участка				
Система координат:				
Зона №				
Номер точки	Координаты		Описание закрепления на местности	Средняя квадратическая погрешность определения координат характерных точек границ земельного участка, м
	X	Y		
1	2	3	4	5
166	7341530.96	4531022.33	данные отсутствуют	0.2
167	7341546.27	4531020.53	данные отсутствуют	0.2
168	7341545.84	4531018.91	данные отсутствуют	0.2
169	7341547.38	4531018.5	данные отсутствуют	0.2
170	7341547.87	4531020.34	данные отсутствуют	0.2
171	7341565.68	4531017.36	данные отсутствуют	0.2
172	7341572.76	4531009.97	данные отсутствуют	0.2
173	7341572.78	4531009.13	данные отсутствуют	0.2
174	7341597.36	4531006.26	данные отсутствуют	0.2
175	7341599.22	4531010.45	данные отсутствуют	0.2
176	7341606.99	4531014.2	данные отсутствуют	0.2
177	7341641.65	4531010.45	данные отсутствуют	0.2
178	7341700.08	4531005.06	данные отсутствуют	0.2
179	7341864.36	4531001.09	данные отсутствуют	0.2
180	7341864.38	4531000.33	данные отсутствуют	0.2

Государственный регистратор		ФГИС ЕГРН
полное наименование должности	подпись	инициалы, фамилия

М.П.

Раздел 3.2

Выписка из Единого государственного реестра недвижимости об объекте недвижимости  
Описание местоположения земельного участка

Земельный участок
-------------------

(вид объекта недвижимости)			
Лист № ____ Раздела <b>3.2</b>	Всего листов раздела <b>3.2</b> : ____	Всего разделов: ____	Всего листов выписки: ____
<b>30.08.2018 № 99/2018/157019397</b>			
Кадастровый номер:		<b>89:05:010404:5171</b>	

Сведения о характерных точках границы земельного участка				
Система координат: Зона №				
Номер точки	Координаты		Описание закрепления на местности	Средняя квадратическая погрешность определения координат характерных точек границ земельного участка, м
	X	Y		
1	2	3	4	5
181	7341865.97	4531000.35	данные отсутствуют	0.2
182	7341865.95	4531001.05	данные отсутствуют	0.2
183	7337103.79	4531309.15	данные отсутствуют	0.2
184	7337103.97	4531312.91	данные отсутствуют	0.2
185	7337112.58	4531313.23	данные отсутствуют	0.2
186	7337171.76	4531321.51	данные отсутствуют	0.2
187	7337193.05	4531320.03	данные отсутствуют	0.2
188	7337203.57	4531316.67	данные отсутствуют	0.2
189	7337214.41	4531304.23	данные отсутствуют	0.2
190	7337217.51	4531298.53	данные отсутствуют	0.2
191	7337220.08	4531298.49	данные отсутствуют	0.2
192	7337236.94	4531306.86	данные отсутствуют	0.2
193	7337237.17	4531307.03	данные отсутствуют	0.2
194	7337230.99	4531316.21	данные отсутствуют	0.2
195	7337224.4	4531328.95	данные отсутствуют	0.2

Государственный регистратор		ФГИС ЕГРН
полное наименование должности	подпись	инициалы, фамилия

М.П.

Раздел 3.2

Выписка из Единого государственного реестра недвижимости об объекте недвижимости  
Описание местоположения земельного участка

Земельный участок			
(вид объекта недвижимости)			
Лист № ____ Раздела <b>3.2</b>	Всего листов раздела <b>3.2</b> : ____	Всего разделов: ____	Всего листов выписки: ____
<b>30.08.2018 № 99/2018/157019397</b>			
Кадастровый номер:		<b>89:05:010404:5171</b>	

Сведения о характерных точках границы земельного участка				
Система координат: Зона №				
Номер точки	Координаты		Описание закрепления на местности	Средняя квадратическая погрешность определения координат характерных точек границ земельного участка, м
	X	Y		
1	2	3	4	5
196	7337230.65	4531335.47	данные отсутствуют	0.2
197	7337235.07	4531337.96	данные отсутствуют	0.2
198	7337304.9	4531371.06	данные отсутствуют	0.2
199	7337351.98	4531399.5	данные отсутствуют	0.2
200	7337352.53	4531398.79	данные отсутствуют	0.2
201	7337353.79	4531399.76	данные отсутствуют	0.2
202	7337353.35	4531400.33	данные отсутствуют	0.2
203	7337458.35	4531475.52	данные отсутствуют	0.2
204	7337472.74	4531485.79	данные отсутствуют	0.2
205	7337515.7	4531509.54	данные отсутствуют	0.2
206	7337515.79	4531509.31	данные отсутствуют	0.2

207	7337517.13	4531510.28	данные отсутствуют	0.2
208	7337517.28	4531510.39	данные отсутствуют	0.2
209	7337580.4	4531556.23	данные отсутствуют	0.2
210	7337572.03	4531554.16	данные отсутствуют	0.2

Государственный регистратор		ФГИС ЕГРН
полное наименование должности	подпись	инициалы, фамилия

М.П.

Раздел 3.2

Выписка из Единого государственного реестра недвижимости об объекте недвижимости  
Описание местоположения земельного участка

<b>Земельный участок</b>			
(вид объекта недвижимости)			
Лист № ____ Раздела <b>3.2</b>	Всего листов раздела <b>3.2</b> : ____	Всего разделов: ____	Всего листов выписки: ____
<b>30.08.2018 № 99/2018/157019397</b>			
Кадастровый номер:		<b>89:05:010404:5171</b>	

Сведения о характерных точках границы земельного участка				
Система координат:				
Зона №				
Номер точки	Координаты		Описание закрепления на местности	Средняя квадратическая погрешность определения координат характерных точек границ земельного участка, м
	X	Y		
1	2	3	4	5
211	7337509.87	4531528.62	данные отсутствуют	0.2
212	7337509.41	4531529.8	данные отсутствуют	0.2
213	7337507.92	4531529.22	данные отсутствуют	0.2
214	7337508.39	4531528.02	данные отсутствуют	0.2
215	7337445.48	4531494.68	данные отсутствуют	0.2
216	7337340.64	4531416.95	данные отсутствуют	0.2
217	7337339.89	4531417.93	данные отсутствуют	0.2
218	7337338.61	4531416.96	данные отсутствуют	0.2
219	7337339.34	4531416.01	данные отсутствуют	0.2
220	7337295.22	4531387.54	данные отсутствуют	0.2
221	7337280.3	4531381.3	данные отсутствуют	0.2
222	7337214.77	4531333.57	данные отсутствуют	0.2
223	7337126.97	4531334.9	данные отсутствуют	0.2
224	7337121.94	4531334.15	данные отсутствуют	0.2
225	7337102.89	4531332.04	данные отсутствуют	0.2

Государственный регистратор		ФГИС ЕГРН
полное наименование должности	подпись	инициалы, фамилия

М.П.

Раздел 3.2

Выписка из Единого государственного реестра недвижимости об объекте недвижимости  
Описание местоположения земельного участка

<b>Земельный участок</b>			
(вид объекта недвижимости)			
Лист № ____ Раздела <b>3.2</b>	Всего листов раздела <b>3.2</b> : ____	Всего разделов: ____	Всего листов выписки: ____
<b>30.08.2018 № 99/2018/157019397</b>			
Кадастровый номер:		<b>89:05:010404:5171</b>	

Сведения о характерных точках границы земельного участка			
Система координат:			
Зона №			
Номер	Координаты		Средняя квадратическая погрешность определения координат характерных точек границ земельного
		Описание закрепления на местности	

точка	X	Y		участка, м
1	2	3	4	5
226	7337066.8	4531330.19	данные отсутствуют	0.2
227	7336819.4	4531334.88	данные отсутствуют	0.2
228	7336819.59	4531336.86	данные отсутствуют	0.2
229	7336818	4531337.02	данные отсутствуют	0.2
230	7336817.79	4531334.91	данные отсутствуют	0.2
231	7336704.87	4531337.57	данные отсутствуют	0.2
232	7336501.81	4531341.08	данные отсутствуют	0.2
233	7336501.8	4531342.63	данные отсутствуют	0.2
234	7336500.2	4531342.63	данные отсутствуют	0.2
235	7336500.21	4531341.11	данные отсутствуют	0.2
236	7336321.06	4531343.31	данные отсутствуют	0.2
237	7336266.93	4531343.49	данные отсутствуют	0.2
238	7335941.71	4531348.85	данные отсутствуют	0.2
239	7335941.66	4531349.93	данные отсутствуют	0.2
240	7335940.06	4531349.85	данные отсутствуют	0.2

Государственный регистратор		ФГИС ЕГРН
полное наименование должности	подпись	инициалы, фамилия

М.П.

Раздел 3.2

Выписка из Единого государственного реестра недвижимости об объекте недвижимости  
Описание местоположения земельного участка

<b>Земельный участок</b>			
(вид объекта недвижимости)			
Лист № ____ Раздела <b>3.2</b>	Всего листов раздела <b>3.2</b> : ____	Всего разделов: ____	Всего листов выписки: ____
<b>30.08.2018 № 99/2018/157019397</b>			
Кадастровый номер:		<b>89:05:010404:5171</b>	

Сведения о характерных точках границы земельного участка				
Система координат: Зона №				
Номер точки	Координаты		Описание закрепления на местности	Средняя квадратическая погрешность определения координат характерных точек границ земельного участка, м
	X	Y		
1	2	3	4	5
241	7335940.11	4531348.88	данные отсутствуют	0.2
242	7335707.72	4531351.63	данные отсутствуют	0.2
243	7335517.23	4531354.83	данные отсутствуют	0.2
244	7335517.33	4531355.91	данные отсутствуют	0.2
245	7335515.74	4531356.06	данные отсутствуют	0.2
246	7335515.62	4531354.87	данные отсутствуют	0.2
247	7335435.27	4531356.2	данные отсутствуют	0.2
248	7335418.66	4531357.62	данные отсутствуют	0.2
249	7335377.63	4531361.13	данные отсутствуют	0.2
250	7335369.33	4531362.6	данные отсутствуют	0.2
251	7335290.53	4531364.02	данные отсутствуют	0.2
252	7335316.6	4531353.19	данные отсутствуют	0.2
253	7335373.53	4531338.7	данные отсутствуют	0.2
254	7335373.36	4531337.21	данные отсутствуют	0.2
255	7335374.95	4531337.02	данные отсутствуют	0.2

Государственный регистратор		ФГИС ЕГРН
полное наименование должности	подпись	инициалы, фамилия

М.П.

Раздел 3.2

**Выписка из Единого государственного реестра недвижимости об объекте недвижимости**  
**Описание местоположения земельного участка**

<b>Земельный участок</b>			
(вид объекта недвижимости)			
Лист № ____ Раздела <b>3.2</b>	Всего листов раздела <b>3.2</b> : ____	Всего разделов: ____	Всего листов выписки: ____
<b>30.08.2018 № 99/2018/157019397</b>			
Кадастровый номер:		<b>89:05:010404:5171</b>	

Сведения о характерных точках границы земельного участка				
Система координат: Зона №				
Номер точки	Координаты		Описание закрепления на местности	Средняя квадратическая погрешность определения координат характерных точек границ земельного участка, м
	X	Y		
1	2	3	4	5
256	7335375.09	4531338.3	данные отсутствуют	0.2
257	7335418.43	4531336.62	данные отсутствуют	0.2
258	7335430.96	4531336.13	данные отсутствуют	0.2
259	7335513.63	4531334.82	данные отсутствуют	0.2
260	7335513.53	4531333.87	данные отсутствуют	0.2
261	7335515.11	4531333.72	данные отсутствуют	0.2
262	7335515.22	4531334.8	данные отсутствуют	0.2
263	7335706.25	4531330.94	данные отсутствуют	0.2
264	7335706.23	4531330.18	данные отсутствуют	0.2
265	7335707.82	4531330.14	данные отсутствуют	0.2
266	7335707.84	4531330.91	данные отсутствуют	0.2
267	7335941.08	4531326.19	данные отсутствуют	0.2
268	7335941.15	4531324.38	данные отсутствуют	0.2
269	7335942.74	4531324.45	данные отсутствуют	0.2
270	7335942.67	4531326.16	данные отсутствуют	0.2

Государственный регистратор		ФГИС ЕГРН
полное наименование должности	подпись	инициалы, фамилия

М.П.

Раздел 3.2

**Выписка из Единого государственного реестра недвижимости об объекте недвижимости**  
**Описание местоположения земельного участка**

<b>Земельный участок</b>			
(вид объекта недвижимости)			
Лист № ____ Раздела <b>3.2</b>	Всего листов раздела <b>3.2</b> : ____	Всего разделов: ____	Всего листов выписки: ____
<b>30.08.2018 № 99/2018/157019397</b>			
Кадастровый номер:		<b>89:05:010404:5171</b>	

Сведения о характерных точках границы земельного участка				
Система координат: Зона №				
Номер точки	Координаты		Описание закрепления на местности	Средняя квадратическая погрешность определения координат характерных точек границ земельного участка, м
	X	Y		
1	2	3	4	5
271	7336265.22	4531322.75	данные отсутствуют	0.2
272	7336265.13	4531320.87	данные отсутствуют	0.2
273	7336266.73	4531320.8	данные отсутствуют	0.2
274	7336266.82	4531322.74	данные отсутствуют	0.2
275	7336500.31	4531318.73	данные отсутствуют	0.2
276	7336500.31	4531317.28	данные отсутствуют	0.2
277	7336501.91	4531317.28	данные отсутствуют	0.2



278	7336501.91	4531318.7	данные отсутствуют	0.2
279	7336705.04	4531315.9	данные отсутствуют	0.2
280	7336705.34	4531312.29	данные отсутствуют	0.2
281	7336706.93	4531312.43	данные отсутствуют	0.2
282	7336706.64	4531315.88	данные отсутствуют	0.2
283	7336775.61	4531315.46	данные отсутствуют	0.2
284	7336815.81	4531314.83	данные отсутствуют	0.2
285	7336815.7	4531313.72	данные отсутствуют	0.2

Государственный регистратор		ФГИС ЕГРН
полное наименование должности	подпись	инициалы, фамилия

М.П.

Раздел 3.2

**Выписка из Единого государственного реестра недвижимости об объекте недвижимости**  
**Описание местоположения земельного участка**

<b>Земельный участок</b>			
(вид объекта недвижимости)			
Лист № ____ Раздела <b>3.2</b>	Всего листов раздела <b>3.2</b> : ____	Всего разделов: ____	Всего листов выписки: ____
<b>30.08.2018 № 99/2018/157019397</b>			
Кадастровый номер:		<b>89:05:010404:5171</b>	

Сведения о характерных точках границы земельного участка				
Система координат: Зона №				
Номер точки	Координаты		Описание закрепления на местности	Средняя квадратическая погрешность определения координат характерных точек границ земельного участка, м
	X	Y		
1	2	3	4	5
286	7336817.29	4531313.56	данные отсутствуют	0.2
287	7336817.41	4531314.81	данные отсутствуют	0.2
288	7336942.31	4531310.8	данные отсутствуют	0.2
289	7336986.19	4531312.52	данные отсутствуют	0.2
290	7337045.53	4531310.73	данные отсутствуют	0.2
291	7337102.37	4531312.85	данные отсутствуют	0.2
292	7337102.19	4531309.22	данные отсутствуют	0.2
293	7335072.86	4531561.88	данные отсутствуют	0.2
294	7335062.43	4531650.86	данные отсутствуют	0.2
295	7335060.46	4531657.68	данные отсутствуют	0.2
296	7335044.49	4531747.63	данные отсутствуют	0.2
297	7335039.87	4531795.49	данные отсутствуют	0.2
298	7335040.86	4531795.61	данные отсутствуют	0.2
299	7335040.65	4531797.19	данные отсутствуют	0.2
300	7335039.72	4531797.08	данные отсутствуют	0.2

Государственный регистратор		ФГИС ЕГРН
полное наименование должности	подпись	инициалы, фамилия

М.П.

Раздел 3.2

**Выписка из Единого государственного реестра недвижимости об объекте недвижимости**  
**Описание местоположения земельного участка**

<b>Земельный участок</b>			
(вид объекта недвижимости)			
Лист № ____ Раздела <b>3.2</b>	Всего листов раздела <b>3.2</b> : ____	Всего разделов: ____	Всего листов выписки: ____
<b>30.08.2018 № 99/2018/157019397</b>			
Кадастровый номер:		<b>89:05:010404:5171</b>	



Сведения о характерных точках границы земельного участка				
Система координат: Зона №				
Номер точки	Координаты		Описание закрепления на местности	Средняя квадратическая погрешность определения координат характерных точек границ земельного участка, м
	X	Y		
1	2	3	4	5
301	7334994.47	4532195.78	данные отсутствуют	0.2
302	7334953.49	4532546.48	данные отсутствуют	0.2
303	7334908.25	4532941.37	данные отсутствуют	0.2
304	7334892.01	4533030.96	данные отсутствуют	0.2
305	7334861.45	4533103.73	данные отсутствуют	0.2
306	7334858.37	4533109.41	данные отсутствуют	0.2
307	7334866.95	4533035.06	данные отсутствуют	0.2
308	7334870.68	4533026.63	данные отсутствуют	0.2
309	7334886.16	4532943.51	данные отсутствуют	0.2
310	7334932.11	4532544.59	данные отсутствуют	0.2
311	7334970.6	4532193.07	данные отсутствуют	0.2
312	7334968.54	4532192.84	данные отсутствуют	0.2
313	7334968.73	4532191.25	данные отсутствуют	0.2
314	7334970.77	4532191.48	данные отсутствуют	0.2
315	7335022.92	4531750.82	данные отсутствуют	0.2

Государственный регистратор		ФГИС ЕГРН
полное наименование должности	подпись	инициалы, фамилия

М.П.

Раздел 3.2

Выписка из Единого государственного реестра недвижимости об объекте недвижимости  
Описание местоположения земельного участка

Земельный участок			
(вид объекта недвижимости)			
Лист № ____ Раздела <b>3.2</b>	Всего листов раздела <b>3.2</b> : ____	Всего разделов: ____	Всего листов выписки: ____
<b>30.08.2018 № 99/2018/157019397</b>			
Кадастровый номер:		<b>89:05:010404:5171</b>	

Сведения о характерных точках границы земельного участка				
Система координат: Зона №				
Номер точки	Координаты		Описание закрепления на местности	Средняя квадратическая погрешность определения координат характерных точек границ земельного участка, м
	X	Y		
1	2	3	4	5
316	7335036.34	4531675.76	данные отсутствуют	0.2
317	7335040.82	4531654.57	данные отсутствуют	0.2
318	7335055.37	4531600.61	данные отсутствуют	0.2
319	7334783.56	4533206.39	данные отсутствуют	0.2
320	7334773.22	4533216.57	данные отсутствуют	0.2
321	7334725.81	4533255.61	данные отсутствуют	0.2
322	7334720.44	4533259.11	данные отсутствуют	0.2
323	7334649.38	4533299.18	данные отсутствуют	0.2
324	7334147.54	4533516.16	данные отсутствуют	0.2
325	7333993.05	4533582.91	данные отсутствуют	0.2
326	7333995.29	4533587.82	данные отсутствуют	0.2
327	7333958.61	4533603.79	данные отсутствуют	0.2
328	7333957.11	4533600.5	данные отсутствуют	0.2
329	7333886.07	4533634.46	данные отсутствуют	0.2
330	7333879.45	4533637.15	данные отсутствуют	0.2

Государственный регистратор		ФГИС ЕГРН
полное наименование должности	подпись	инициалы, фамилия

М.П.

Раздел 3.2

Выписка из Единого государственного реестра недвижимости об объекте недвижимости  
Описание местоположения земельного участка

<b>Земельный участок</b>			
(вид объекта недвижимости)			
Лист № ____ Раздела <b>3.2</b>	Всего листов раздела <b>3.2</b> : ____	Всего разделов: ____	Всего листов выписки: ____
<b>30.08.2018 № 99/2018/157019397</b>			
Кадастровый номер:		<b>89:05:010404:5171</b>	

Сведения о характерных точках границы земельного участка				
Система координат: Зона №				
Номер точки	Координаты		Описание закрепления на местности	Средняя квадратическая погрешность определения координат характерных точек границ земельного участка, м
	X	Y		
1	2	3	4	5
331	7333868.05	4533639.65	данные отсутствуют	0.2
332	7333662.65	4533730.31	данные отсутствуют	0.2
333	7333653.37	4533736.71	данные отсутствуют	0.2
334	7333623.9	4533749.55	данные отсутствуют	0.2
335	7333606.71	4533769.28	данные отсутствуют	0.2
336	7333544.15	4533830.01	данные отсутствуют	0.2
337	7333339.92	4534067.23	данные отсутствуют	0.2
338	7333159.32	4534272.37	данные отсутствуют	0.2
339	7333097.79	4534345.29	данные отсутствуют	0.2
340	7332931.1	4534534.89	данные отсутствуют	0.2
341	7332821.37	4534662.52	данные отсутствуют	0.2
342	7332752.71	4534741.3	данные отсутствуют	0.2
343	7332595.17	4534918.44	данные отсутствуют	0.2
344	7332600.95	4534923.12	данные отсутствуют	0.2
345	7332574.64	4534953.3	данные отсутствуют	0.2

Государственный регистратор		ФГИС ЕГРН
полное наименование должности	подпись	инициалы, фамилия

М.П.

Раздел 3.2

Выписка из Единого государственного реестра недвижимости об объекте недвижимости  
Описание местоположения земельного участка

<b>Земельный участок</b>			
(вид объекта недвижимости)			
Лист № ____ Раздела <b>3.2</b>	Всего листов раздела <b>3.2</b> : ____	Всего разделов: ____	Всего листов выписки: ____
<b>30.08.2018 № 99/2018/157019397</b>			
Кадастровый номер:		<b>89:05:010404:5171</b>	

Сведения о характерных точках границы земельного участка				
Система координат: Зона №				
Номер точки	Координаты		Описание закрепления на местности	Средняя квадратическая погрешность определения координат характерных точек границ земельного участка, м
	X	Y		
1	2	3	4	5
346	7332568.28	4534948.16	данные отсутствуют	0.2
347	7332518.77	4534998.76	данные отсутствуют	0.2
348	7332506.4	4535011.79	данные отсутствуют	0.2

Выписка из ЕГРН об объекте недвижимости

349	7332500.17	4535015.44	данные отсутствуют	0.2
350	7332399.98	4535098.86	данные отсутствуют	0.2
351	7332401.82	4535100.99	данные отсутствуют	0.2
352	7332400.6	4535102.03	данные отсутствуют	0.2
353	7332398.75	4535099.89	данные отсутствуют	0.2
354	7332025.7	4535412.55	данные отсутствуют	0.2
355	7332002.17	4535434.57	данные отсутствуют	0.2
356	7331784.46	4535614.93	данные отсутствуют	0.2
357	7331765.31	4535630.61	данные отсутствуют	0.2
358	7331765.56	4535630.89	данные отсутствуют	0.2
359	7331764.36	4535631.95	данные отсутствуют	0.2
360	7331764.08	4535631.62	данные отсутствуют	0.2

Государственный регистратор		ФГИС ЕГРН
полное наименование должности	подпись	инициалы, фамилия

М.П.

Раздел 3.2

Выписка из Единого государственного реестра недвижимости об объекте недвижимости  
Описание местоположения земельного участка

<b>Земельный участок</b>			
(вид объекта недвижимости)			
Лист № ____ Раздела <b>3.2</b>	Всего листов раздела <b>3.2</b> : ____	Всего разделов: ____	Всего листов выписки: ____
<b>30.08.2018 № 99/2018/157019397</b>			
Кадастровый номер:		<b>89:05:010404:5171</b>	

Сведения о характерных точках границы земельного участка				
Система координат: Зона №				
Номер точки	Координаты		Описание закрепления на местности	Средняя квадратическая погрешность определения координат характерных точек границ земельного участка, м
	X	Y		
1	2	3	4	5
361	7331733.93	4535656.31	данные отсутствуют	0.2
362	7331451.02	4535895.08	данные отсутствуют	0.2
363	7331123.26	4536169.09	данные отсутствуют	0.2
364	7330969.65	4536300.02	данные отсутствуют	0.2
365	7330956.13	4536317.33	данные отсутствуют	0.2
366	7330890.38	4536372.24	данные отсутствуют	0.2
367	7330339.99	4538042.49	данные отсутствуют	0.2
368	7330306.95	4538122.5	данные отсутствуют	0.2
369	7330308.64	4538123.22	данные отсутствуют	0.2
370	7330308.02	4538124.7	данные отсутствуют	0.2
371	7330306.34	4538123.99	данные отсутствуют	0.2
372	7330282.56	4538175.66	данные отсутствуют	0.2
373	7330232.74	4538256.26	данные отсутствуют	0.2
374	7330263.65	4538162.53	данные отсутствуют	0.2
375	7330266.48	4538157.91	данные отсутствуют	0.2

Государственный регистратор		ФГИС ЕГРН
полное наименование должности	подпись	инициалы, фамилия

М.П.

Раздел 3.2

Выписка из Единого государственного реестра недвижимости об объекте недвижимости  
Описание местоположения земельного участка

<b>Земельный участок</b>			
(вид объекта недвижимости)			
Лист № ____ Раздела <b>3.2</b>	Всего листов раздела <b>3.2</b> : ____	Всего разделов: ____	Всего листов выписки: ____

<b>30.08.2018 № 99/2018/157019397</b>
Кадастровый номер: <b>89:05:010404:5171</b>

Сведения о характерных точках границы земельного участка				
Система координат: Зона №				
Номер точки	Координаты		Описание закрепления на местности	Средняя квадратическая погрешность определения координат характерных точек границ земельного участка, м
	X	Y		
1	2	3	4	5
376	7330271.71	4538147.29	данные отсутствуют	0.2
377	7330288.04	4538111.3	данные отсутствуют	0.2
378	7330330.69	4538013.44	данные отсутствуют	0.2
379	7330386.15	4537845.28	данные отсутствуют	0.2
380	7330469.88	4537588.31	данные отсутствуют	0.2
381	7330596.87	4537206.81	данные отсутствуют	0.2
382	7330839.2	4536474.64	данные отсутствуют	0.2
383	7330874.41	4536390.5	данные отсутствуют	0.2
384	7330879.1	4536381.1	данные отсутствуют	0.2
385	7330951.92	4536287.23	данные отсутствуют	0.2
386	7330957.18	4536281.04	данные отсутствуют	0.2
387	7331721.97	4535640.99	данные отсутствуют	0.2
388	7331750.58	4535615.15	данные отсутствуют	0.2
389	7331989.23	4535417.63	данные отсутствуют	0.2
390	7332386.34	4535083.05	данные отсутствуют	0.2

Государственный регистратор		ФГИС ЕГРН
полное наименование должности	подпись	инициалы, фамилия

М.П.

Раздел 3.2

Выписка из Единого государственного реестра недвижимости об объекте недвижимости  
Описание местоположения земельного участка

Земельный участок			
(вид объекта недвижимости)			
Лист № ____ Раздела <b>3.2</b>	Всего листов раздела <b>3.2</b> : ____	Всего разделов: ____	Всего листов выписки: ____
<b>30.08.2018 № 99/2018/157019397</b>			
Кадастровый номер:		<b>89:05:010404:5171</b>	

Сведения о характерных точках границы земельного участка				
Система координат: Зона №				
Номер точки	Координаты		Описание закрепления на местности	Средняя квадратическая погрешность определения координат характерных точек границ земельного участка, м
	X	Y		
1	2	3	4	5
391	7332491.15	4534995.17	данные отсутствуют	0.2
392	7332559.58	4534928.28	данные отсутствуют	0.2
393	7332736.68	4534727.05	данные отсутствуют	0.2
394	7332915.66	4534520.12	данные отсутствуют	0.2
395	7333069.35	4534345.31	данные отсутствуют	0.2
396	7333067.68	4534345.31	данные отсутствуют	0.2
397	7333067.83	4534341.46	данные отсутствуют	0.2
398	7333072.73	4534341.45	данные отсутствуют	0.2
399	7333145.3	4534256.39	данные отсутствуют	0.2
400	7333384.66	4533981.22	данные отсутствуют	0.2
401	7333529.39	4533817.29	данные отсутствуют	0.2
402	7333594.84	4533751.38	данные отсутствуют	0.2
403	7333649.95	4533712.96	данные отсутствуют	0.2

Выписка из ЕГРН об объекте недвижимости

404	7333702.83	4533688.1	данные отсутствуют	0.2
405	7333861.26	4533617.03	данные отсутствуют	0.2

Государственный регистратор		ФГИС ЕГРН
полное наименование должности	подпись	инициалы, фамилия

М.П.

Раздел 3.2

Выписка из Единого государственного реестра недвижимости об объекте недвижимости  
Описание местоположения земельного участка

<b>Земельный участок</b>			
(вид объекта недвижимости)			
Лист № ____ Раздела <b>3.2</b>	Всего листов раздела <b>3.2</b> : ____	Всего разделов: ____	Всего листов выписки: ____
<b>30.08.2018 № 99/2018/157019397</b>			
Кадастровый номер:		<b>89:05:010404:5171</b>	

Сведения о характерных точках границы земельного участка				
Система координат: Зона №				
Номер точки	Координаты		Описание закрепления на местности	Средняя квадратическая погрешность определения координат характерных точек границ земельного участка, м
	X	Y		
1	2	3	4	5
406	7333868.1	4533611.15	данные отсутствуют	0.2
407	7334089.95	4533516.96	данные отсутствуют	0.2
408	7334636.63	4533278.2	данные отсутствуют	0.2
409	7334713.13	4533240.08	данные отсутствуют	0.2
410	7334719.2	4533234.43	данные отсутствуют	0.2
411	7330030.61	4538468.85	данные отсутствуют	0.2
412	7329994.4	4538497.98	данные отсутствуют	0.2
413	7329900.61	4538557.82	данные отсутствуют	0.2
414	7329837.81	4538592.86	данные отсутствуют	0.2
415	7329520.37	4538744.3	данные отсутствуют	0.2
416	7329522.38	4538748.66	данные отсутствуют	0.2
417	7329486.24	4538765.8	данные отсутствуют	0.2
418	7329484.4	4538761.81	данные отсутствуют	0.2
419	7329428.5	4538789.24	данные отсутствуют	0.2
420	7329376.21	4538813.3	данные отсутствуют	0.2

Государственный регистратор		ФГИС ЕГРН
полное наименование должности	подпись	инициалы, фамилия

М.П.

Раздел 3.2

Выписка из Единого государственного реестра недвижимости об объекте недвижимости  
Описание местоположения земельного участка

<b>Земельный участок</b>			
(вид объекта недвижимости)			
Лист № ____ Раздела <b>3.2</b>	Всего листов раздела <b>3.2</b> : ____	Всего разделов: ____	Всего листов выписки: ____
<b>30.08.2018 № 99/2018/157019397</b>			
Кадастровый номер:		<b>89:05:010404:5171</b>	

Сведения о характерных точках границы земельного участка				
Система координат: Зона №				
Номер точки	Координаты		Описание закрепления на местности	Средняя квадратическая погрешность определения координат характерных точек границ земельного участка, м
	X	Y		
1	2	3	4	5



Выписка из ЕГРН об объекте недвижимости

421	7329329.39	4538834.4	данные отсутствуют	0.2
422	7329254.2	4538863.97	данные отсутствуют	0.2
423	7329247.36	4538866.35	данные отсутствуют	0.2
424	7329241.78	4538867.46	данные отсутствуют	0.2
425	7329239.86	4538868.81	данные отсутствуют	0.2
426	7329239.5	4538872.87	данные отсутствуют	0.2
427	7329242.2	4538880.04	данные отсутствуют	0.2
428	7329242.43	4538881.45	данные отсутствуют	0.2
429	7329218.42	4538892.84	данные отсутствуют	0.2
430	7329217.35	4538890.62	данные отсутствуют	0.2
431	7329213.73	4538882.32	данные отсутствуют	0.2
432	7329207.32	4538876.73	данные отсутствуют	0.2
433	7329174.64	4538884.19	данные отсутствуют	0.2
434	7329175.48	4538889.15	данные отсутствуют	0.2
435	7329174.69	4538894.31	данные отсутствуют	0.2

Государственный регистратор		ФГИС ЕГРН
полное наименование должности	подпись	инициалы, фамилия

М.П.

Раздел 3.2

Выписка из Единого государственного реестра недвижимости об объекте недвижимости  
Описание местоположения земельного участка

<b>Земельный участок</b>			
(вид объекта недвижимости)			
Лист № ____ Раздела <b>3.2</b>	Всего листов раздела <b>3.2</b> : ____	Всего разделов: ____	Всего листов выписки: ____
<b>30.08.2018 № 99/2018/157019397</b>			
Кадастровый номер:		<b>89:05:010404:5171</b>	

Сведения о характерных точках границы земельного участка				
Система координат: Зона №				
Номер точки	Координаты		Описание закрепления на местности	Средняя квадратическая погрешность определения координат характерных точек границ земельного участка, м
	X	Y		
1	2	3	4	5
436	7329173.34	4538895.45	данные отсутствуют	0.2
437	7329168.31	4538896.97	данные отсутствуют	0.2
438	7329157.48	4538898.41	данные отсутствуют	0.2
439	7329154.55	4538898.19	данные отсутствуют	0.2
440	7329152.21	4538895.41	данные отсутствуют	0.2
441	7329151.43	4538893.39	данные отсутствуют	0.2
442	7329152.01	4538887.94	данные отсутствуют	0.2
443	7329111.8	4538896.32	данные отсутствуют	0.2
444	7329107.61	4538896.96	данные отсутствуют	0.2
445	7329108.09	4538899.94	данные отсутствуют	0.2
446	7329106.51	4538900.2	данные отсутствуют	0.2
447	7329106.03	4538897.2	данные отсутствуют	0.2
448	7329071.39	4538902.47	данные отсутствуют	0.2
449	7329055.25	4538904.34	данные отсутствуют	0.2
450	7329054.8	4538884.56	данные отсутствуют	0.2

Государственный регистратор		ФГИС ЕГРН
полное наименование должности	подпись	инициалы, фамилия

М.П.

Раздел 3.2

Выписка из Единого государственного реестра недвижимости об объекте недвижимости  
Описание местоположения земельного участка



<b>Земельный участок</b>			
(вид объекта недвижимости)			
Лист № ____ Раздела <b>3.2</b>	Всего листов раздела <b>3.2</b> : ____	Всего разделов: ____	Всего листов выписки: ____
<b>30.08.2018 № 99/2018/157019397</b>			
Кадастровый номер:		<b>89:05:010404:5171</b>	

Сведения о характерных точках границы земельного участка				
Система координат:				
Зона №				
Номер точки	Координаты		Описание закрепления на местности	Средняя квадратическая погрешность определения координат характерных точек границ земельного участка, м
	X	Y		
1	2	3	4	5
451	7329152.13	4538868.27	данные отсутствуют	0.2
452	7329203.94	4538861.03	данные отсутствуют	0.2
453	7329240.09	4538843.88	данные отсутствуют	0.2
454	7329321.15	4538814.34	данные отсутствуют	0.2
455	7329826.91	4538575.22	данные отсутствуют	0.2
456	7329887.92	4538540.93	данные отсутствуют	0.2
457	7329913.26	4538524.52	данные отсутствуют	0.2

Государственный регистратор		ФГИС ЕГРН
полное наименование должности	подпись	инициалы, фамилия

М.П.

Раздел 4

Выписка из Единого государственного реестра недвижимости об объекте недвижимости  
Сведения о частях земельного участка

<b>Земельный участок</b>			
(вид объекта недвижимости)			
Лист № ____ Раздела <b>4</b>	Всего листов раздела <b>4</b> : ____	Всего разделов: ____	Всего листов выписки: ____
<b>30.08.2018 № 99/2018/157019397</b>			
Кадастровый номер:		<b>89:05:010404:5171</b>	

План (чертеж, схема) части земельного участка	Учетный номер части: <b>89:05:010404:5171/1</b>
Масштаб 1: данные отсутствуют	Условные обозначения:

Государственный регистратор		ФГИС ЕГРН
полное наименование должности	подпись	инициалы, фамилия

М.П.

Раздел 4.1

Выписка из Единого государственного реестра недвижимости об объекте недвижимости  
Сведения о частях земельного участка

<b>Земельный участок</b>			
(вид объекта недвижимости)			
____	____	____	____

Лист № ____ Раздела <b>4.1</b>	Всего листов раздела <b>4.1</b> : ____	Всего разделов: ____	Всего листов выписки: ____
<b>30.08.2018 № 99/2018/157019397</b>			
Кадастровый номер:		<b>89:05:010404:5171</b>	

Учетный номер части	Площадь (м <sup>2</sup> )	Содержание ограничения в использовании или ограничения права на объект недвижимости или обременения объекта недвижимости
1	2	3
1	95380	Ограничения прав на земельный участок, предусмотренные статьями 56, 56.1 Земельного кодекса Российской Федерации, 89.05.2.1175, Доверенность № 02-42/2/341 от 15.11.2016

Государственный регистратор		ФГИС ЕГРН
полное наименование должности	подпись	инициалы, фамилия

М.П.

Раздел 4.2

Выписка из Единого государственного реестра недвижимости об объекте недвижимости  
Сведения о частях земельного участка

<b>Земельный участок</b>				
(вид объекта недвижимости)				
Лист № ____ Раздела <b>4.2</b>	Всего листов раздела <b>4.2</b> : ____	Всего разделов: ____	Всего листов выписки: ____	
<b>30.08.2018 № 99/2018/157019397</b>				
Кадастровый номер:		<b>89:05:010404:5171</b>		
Сведения о характерных точках границы части (частей) земельного участка				
Учетный номер части: 1				
Система координат: Пуровский район				
Зона №				
Номер точки	Координаты, м		Описание закрепления на местности	Средняя квадратическая погрешность определения координат характерных точек границы части земельного участка, м
	X	Y		
1	2	3	4	5
354	7332025.7	4535412.55	данные отсутствуют	данные отсутствуют
355	7332002.17	4535434.57	данные отсутствуют	данные отсутствуют
356	7331784.46	4535614.93	данные отсутствуют	данные отсутствуют
357	7331765.31	4535630.61	данные отсутствуют	данные отсутствуют
358	7331765.56	4535630.89	данные отсутствуют	данные отсутствуют
359	7331764.36	4535631.95	данные отсутствуют	данные отсутствуют
360	7331764.08	4535631.62	данные отсутствуют	данные отсутствуют
361	7331733.93	4535656.31	данные отсутствуют	данные отсутствуют
362	7331451.02	4535895.08	данные отсутствуют	данные отсутствуют
363	7331123.26	4536169.09	данные отсутствуют	данные отсутствуют
364	7330969.65	4536300.02	данные отсутствуют	данные отсутствуют
365	7330956.13	4536317.33	данные отсутствуют	данные отсутствуют
366	7330890.38	4536372.24	данные отсутствуют	данные отсутствуют
367	7330339.99	4538042.49	данные отсутствуют	данные отсутствуют
368	7330306.95	4538122.5	данные отсутствуют	данные отсутствуют
369	7330308.64	4538123.22	данные отсутствуют	данные отсутствуют
Государственный регистратор				ФГИС ЕГРН
полное наименование должности			подпись	инициалы, фамилия

М.П.

Раздел 4.2

Выписка из Единого государственного реестра недвижимости об объекте недвижимости  
Сведения о частях земельного участка

<b>Земельный участок</b>				
(вид объекта недвижимости)				
Лист № ____ Раздела <b>4.2</b>	Всего листов раздела <b>4.2</b> : ____	Всего разделов: ____	Всего листов выписки: ____	
<b>30.08.2018 № 99/2018/157019397</b>				
Кадастровый номер:		<b>89:05:010404:5171</b>		
Номер точки	Координаты, м		Описание закрепления на местности	Средняя квадратическая погрешность определения координат характерных точек границы части земельного участка, м
	X	Y		

1	2	3	4	5
370	7330308.02	4538124.7	данные отсутствуют	данные отсутствуют
371	7330306.34	4538123.99	данные отсутствуют	данные отсутствуют
372	7330282.56	4538175.66	данные отсутствуют	данные отсутствуют
373	7330232.74	4538256.26	данные отсутствуют	данные отсутствуют
374	7330263.65	4538162.53	данные отсутствуют	данные отсутствуют
375	7330266.48	4538157.91	данные отсутствуют	данные отсутствуют
376	7330271.71	4538147.29	данные отсутствуют	данные отсутствуют
377	7330288.04	4538111.3	данные отсутствуют	данные отсутствуют
378	7330330.69	4538013.44	данные отсутствуют	данные отсутствуют
379	7330386.15	4537845.28	данные отсутствуют	данные отсутствуют
380	7330469.88	4537588.31	данные отсутствуют	данные отсутствуют
381	7330596.87	4537206.81	данные отсутствуют	данные отсутствуют
382	7330839.2	4536474.64	данные отсутствуют	данные отсутствуют
383	7330874.41	4536390.5	данные отсутствуют	данные отсутствуют
384	7330879.1	4536381.1	данные отсутствуют	данные отсутствуют
385	7330951.92	4536287.23	данные отсутствуют	данные отсутствуют
386	7330957.18	4536281.04	данные отсутствуют	данные отсутствуют
Государственный регистратор				ФГИС ЕГРН
полное наименование должности			подпись	инициалы, фамилия

М.П.

Раздел 4.2

Выписка из Единого государственного реестра недвижимости об объекте недвижимости

## Сведения о частях земельного участка

<b>Земельный участок</b>			
(вид объекта недвижимости)			
Лист № ____ Раздела <u>4.2</u>	Всего листов раздела <u>4.2</u> : ____	Всего разделов: ____	Всего листов выписки: ____
<b>30.08.2018 № 99/2018/157019397</b>			
Кадастровый номер:		<b>89:05:010404:5171</b>	

Номер точки	Координаты, м		Описание закрепления на местности	Средняя квадратическая погрешность определения координат характерных точек границы части земельного участка, м
	X	Y		
1	2	3	4	5
387	7331721.97	4535640.99	данные отсутствуют	данные отсутствуют
388	7331750.58	4535615.15	данные отсутствуют	данные отсутствуют
389	7331989.23	4535417.63	данные отсутствуют	данные отсутствуют
411	7330030.61	4538468.85	данные отсутствуют	данные отсутствуют
412	7329994.4	4538497.98	данные отсутствуют	данные отсутствуют
413	7329900.61	4538557.82	данные отсутствуют	данные отсутствуют
414	7329837.81	4538592.86	данные отсутствуют	данные отсутствуют
415	7329520.37	4538744.3	данные отсутствуют	данные отсутствуют
416	7329522.38	4538748.66	данные отсутствуют	данные отсутствуют
417	7329486.24	4538765.8	данные отсутствуют	данные отсутствуют
418	7329484.4	4538761.81	данные отсутствуют	данные отсутствуют
419	7329428.5	4538789.24	данные отсутствуют	данные отсутствуют
420	7329376.21	4538813.3	данные отсутствуют	данные отсутствуют
421	7329329.39	4538834.4	данные отсутствуют	данные отсутствуют
422	7329254.2	4538863.97	данные отсутствуют	данные отсутствуют
423	7329247.36	4538866.35	данные отсутствуют	данные отсутствуют
424	7329241.78	4538867.46	данные отсутствуют	данные отсутствуют
Государственный регистратор				ФГИС ЕГРН
полное наименование должности			подпись	инициалы, фамилия

М.П.

Раздел 4.2

Выписка из Единого государственного реестра недвижимости об объекте недвижимости

## Сведения о частях земельного участка

<b>Земельный участок</b>			
(вид объекта недвижимости)			

Лист № ____ Раздела <b>4.2</b>	Всего листов раздела <b>4.2</b> : ____	Всего разделов: ____	Всего листов выписки: ____
<b>30.08.2018 № 99/2018/157019397</b>			
Кадастровый номер:		<b>89:05:010404:5171</b>	

Номер точки	Координаты, м		Описание закрепления на местности	Средняя квадратическая погрешность определения координат характерных точек границы части земельного участка, м
	X	Y		
1	2	3	4	5
425	7329239.86	4538868.81	данные отсутствуют	данные отсутствуют
426	7329239.5	4538872.87	данные отсутствуют	данные отсутствуют
427	7329242.2	4538880.04	данные отсутствуют	данные отсутствуют
428	7329242.43	4538881.45	данные отсутствуют	данные отсутствуют
429	7329218.42	4538892.84	данные отсутствуют	данные отсутствуют
430	7329217.35	4538890.62	данные отсутствуют	данные отсутствуют
431	7329213.73	4538882.32	данные отсутствуют	данные отсутствуют
432	7329207.32	4538876.73	данные отсутствуют	данные отсутствуют
433	7329174.64	4538884.19	данные отсутствуют	данные отсутствуют
434	7329175.48	4538889.15	данные отсутствуют	данные отсутствуют
435	7329174.69	4538894.31	данные отсутствуют	данные отсутствуют
436	7329173.34	4538895.45	данные отсутствуют	данные отсутствуют
437	7329168.31	4538896.97	данные отсутствуют	данные отсутствуют
438	7329157.48	4538898.41	данные отсутствуют	данные отсутствуют
439	7329154.55	4538898.19	данные отсутствуют	данные отсутствуют
440	7329152.21	4538895.41	данные отсутствуют	данные отсутствуют
441	7329151.43	4538893.39	данные отсутствуют	данные отсутствуют
Государственный регистратор				ФГИС ЕГРН
полное наименование должности			подпись	инициалы, фамилия

М.П.

Раздел 4.2

Выписка из Единого государственного реестра недвижимости об объекте недвижимости

Сведения о частях земельного участка

<b>Земельный участок</b>			
(вид объекта недвижимости)			
Лист № ____ Раздела <b>4.2</b>	Всего листов раздела <b>4.2</b> : ____	Всего разделов: ____	Всего листов выписки: ____
<b>30.08.2018 № 99/2018/157019397</b>			
Кадастровый номер:		<b>89:05:010404:5171</b>	

Номер точки	Координаты, м		Описание закрепления на местности	Средняя квадратическая погрешность определения координат характерных точек границы части земельного участка, м
	X	Y		
1	2	3	4	5
442	7329152.01	4538887.94	данные отсутствуют	данные отсутствуют
443	7329111.8	4538896.32	данные отсутствуют	данные отсутствуют
444	7329107.61	4538896.96	данные отсутствуют	данные отсутствуют
445	7329108.09	4538899.94	данные отсутствуют	данные отсутствуют
446	7329106.51	4538900.2	данные отсутствуют	данные отсутствуют
447	7329106.03	4538897.2	данные отсутствуют	данные отсутствуют
448	7329071.39	4538902.47	данные отсутствуют	данные отсутствуют
449	7329055.25	4538904.34	данные отсутствуют	данные отсутствуют
450	7329054.8	4538884.56	данные отсутствуют	данные отсутствуют
451	7329152.13	4538868.27	данные отсутствуют	данные отсутствуют
452	7329203.94	4538861.03	данные отсутствуют	данные отсутствуют
453	7329240.09	4538843.88	данные отсутствуют	данные отсутствуют
454	7329321.15	4538814.34	данные отсутствуют	данные отсутствуют
455	7329826.91	4538575.22	данные отсутствуют	данные отсутствуют
456	7329887.92	4538540.93	данные отсутствуют	данные отсутствуют
457	7329913.26	4538524.52	данные отсутствуют	данные отсутствуют
458	7332326.09	4535160.79	данные отсутствуют	данные отсутствуют
Государственный регистратор				ФГИС ЕГРН
полное наименование должности			подпись	инициалы, фамилия

М.П.

Раздел 4.2

Выписка из Единого государственного реестра недвижимости об объекте недвижимости  
Сведения о частях земельного участка

<b>Земельный участок</b>			
(вид объекта недвижимости)			
Лист № ____ Раздела <b>4.2</b>	Всего листов раздела <b>4.2</b> : ____	Всего разделов: ____	Всего листов выписки: ____
<b>30.08.2018 № 99/2018/157019397</b>			
Кадастровый номер:		<b>89:05:010404:5171</b>	

Номер точки	Координаты, м		Описание закрепления на местности	Средняя квадратическая погрешность определения координат характерных точек границы части земельного участка, м
	X	Y		
1	2	3	4	5
459	7332315.75	4535142.53	данные отсутствуют	данные отсутствуют

Государственный регистратор		ФГИС ЕГРН
полное наименование должности	подпись	инициалы, фамилия

М.П.



## ФГИС ЕГРН

полное наименование органа регистрации прав

Раздел 1

Выписка из Единого государственного реестра недвижимости об объекте недвижимости

## Сведения о характеристиках объекта недвижимости

На основании запроса от 30.08.2018 г., поступившего на рассмотрение 30.08.2018 г., сообщаем, что согласно записям Единого государственного реестра недвижимости:

<b>Земельный участок</b>			
(вид объекта недвижимости)			
Лист № ____ Раздела <b>1</b>	Всего листов раздела <b>1</b> : ____	Всего разделов: ____	Всего листов выписки: ____
<b>30.08.2018 № 99/2018/157020865</b>			
Кадастровый номер:		<b>89:05:010404:5173</b>	

Номер кадастрового квартала:	89:05:010404
Дата присвоения кадастрового номера:	12.04.2013
Ранее присвоенный государственный учетный номер:	данные отсутствуют
Адрес:	Ямало-Ненецкий автономный округ, р-н Пуравский, Яро-Яхинское НГКМ
Площадь:	72654 +/- 189 кв. м
Кадастровая стоимость, руб.:	90090.96
Кадастровые номера расположенных в пределах земельного участка объектов недвижимости:	данные отсутствуют
Кадастровые номера объектов недвижимости, из которых образован объект недвижимости:	89:05:010404:26
Кадастровые номера образованных объектов недвижимости:	данные отсутствуют
Сведения о включении объекта недвижимости в состав предприятия как имущественного комплекса:	

Государственный регистратор		ФГИС ЕГРН
полное наименование должности	подпись	инициалы, фамилия

М.П.

Раздел 1

Выписка из Единого государственного реестра недвижимости об объекте недвижимости

## Сведения о характеристиках объекта недвижимости

<b>Земельный участок</b>			
(вид объекта недвижимости)			
Лист № ____ Раздела <b>1</b>	Всего листов раздела <b>1</b> : ____	Всего разделов: ____	Всего листов выписки: ____
<b>30.08.2018 № 99/2018/157020865</b>			
Кадастровый номер:		<b>89:05:010404:5173</b>	

Категория земель:	Земли промышленности, энергетики, транспорта, связи, радиовещания, телевидения, информатики, земли для обеспечения космической деятельности, земли обороны, безопасности и земли иного специального назначения
Виды разрешенного использования:	под размещение объектов разработки Яро-Яхинского месторождения
Сведения о кадастровом инженере:	Кравченко Антон Евгеньевич №77-11-303, ООО "СП-Гео"
Сведения о лесах, водных объектах и об иных природных объектах, расположенных в пределах земельного участка:	данные отсутствуют
Сведения о том, что земельный участок полностью или частично расположен в границах зоны с особыми условиями использования территории или территории объекта культурного наследия	данные отсутствуют
Сведения о том, что земельный участок расположен в границах особой экономической зоны, территории опережающего социально-экономического развития, зоны территориального развития в Российской Федерации, игровой зоны:	данные отсутствуют
Сведения о том, что земельный участок расположен в границах особо охраняемой природной территории, охотничьих угодий, лесничеств, лесопарков:	данные отсутствуют
Сведения о результатах проведения государственного земельного надзора:	данные отсутствуют



Сведения о расположении земельного участка в границах территории, в отношении которой утвержден проект межевания территории:	данные отсутствуют
--	--------------------

Государственный регистратор		ФГИС ЕГРН
полное наименование должности	подпись	инициалы, фамилия

М.П.

Раздел 1

Выписка из Единого государственного реестра недвижимости об объекте недвижимости  
Сведения о характеристиках объекта недвижимости

<b>Земельный участок</b>			
(вид объекта недвижимости)			
Лист № ____ Раздела <b>1</b>	Всего листов раздела <b>1</b> : ____	Всего разделов: ____	Всего листов выписки: ____
<b>30.08.2018 № 99/2018/157020865</b>			
Кадастровый номер:		<b>89:05:010404:5173</b>	

Условный номер земельного участка:	данные отсутствуют
Сведения о принятии акта и (или) заключения договора, предусматривающих предоставление в соответствии с земельным законодательством исполнительным органом государственной власти или органом местного самоуправления находящегося в государственной или муниципальной собственности земельного участка для строительства наемного дома социального использования или наемного дома коммерческого использования:	данные отсутствуют
Сведения о том, что земельный участок или земельные участки образованы на основании решения об изъятии земельного участка и (или) расположенного на нем объекта недвижимости для государственных или муниципальных нужд:	данные отсутствуют
Сведения о том, что земельный участок образован из земель или земельного участка, государственная собственность на которые не разграничена:	данные отсутствуют
Сведения о наличии земельного спора о местоположении границ земельных участков:	данные отсутствуют
Статус записи об объекте недвижимости:	Сведения об объекте недвижимости имеют статус "временные". Дата истечения срока действия временного характера - 2018-04-13
Особые отметки:	Граница земельного участка состоит из 5 контуров. Для данного земельного участка обеспечен доступ посредством земельного участка (земельных участков) с кадастровым номером (кадастровыми номерами) 89:05:010404:5084. Состав земельного участка: 1) №1 площадь: 24103.16 кв.м 2) №2 площадь: 7920.88 кв.м 3) №3 площадь: 19741.46 кв.м 4) №4 площадь: 3563.04 кв.м 5) №5 площадь: 17325.93 кв.м Сведения необходимые для заполнения раздела 2 отсутствуют. Сведения необходимые для заполнения раздела 4 отсутствуют. Сведения необходимые для заполнения раздела 4.1 отсутствуют. Сведения необходимые для заполнения раздела 4.2 отсутствуют.
Получатель выписки:	Лапина Татьяна Петровна

Государственный регистратор		ФГИС ЕГРН
полное наименование должности	подпись	инициалы, фамилия

М.П.

Раздел 3

Выписка из Единого государственного реестра недвижимости об объекте недвижимости  
Описание местоположения земельного участка

<b>Земельный участок</b>			
(вид объекта недвижимости)			
Лист № ____ Раздела <b>3</b>	Всего листов раздела <b>3</b> : ____	Всего разделов: ____	Всего листов выписки: ____
<b>30.08.2018 № 99/2018/157020865</b>			
Кадастровый номер:		<b>89:05:010404:5173</b>	

План (чертеж, схема) земельного участка			
Масштаб 1: данные отсутствуют	Условные обозначения:		

Государственный регистратор		ФГИС ЕГРН
полное наименование должности	подпись	инициалы, фамилия

М.П.

Раздел 3

Выписка из Единого государственного реестра недвижимости об объекте недвижимости  
Описание местоположения земельного участка

Земельный участок			
(вид объекта недвижимости)			
Лист № ____ Раздела <u>3</u>	Всего листов раздела <u>3</u> : ____	Всего разделов: ____	Всего листов выписки: ____
30.08.2018 № 99/2018/157020865			
Кадастровый номер:		89:05:010404:5173	

План (чертеж, схема) земельного участка			
Масштаб 1: данные отсутствуют	Условные обозначения:		

Государственный регистратор		ФГИС ЕГРН
полное наименование должности	подпись	инициалы, фамилия

М.П.

Раздел 3

Выписка из Единого государственного реестра недвижимости об объекте недвижимости  
Описание местоположения земельного участка

Земельный участок			
(вид объекта недвижимости)			
Лист № ____ Раздела <u>3</u>	Всего листов раздела <u>3</u> : ____	Всего разделов: ____	Всего листов выписки: ____
30.08.2018 № 99/2018/157020865			
Кадастровый номер:		89:05:010404:5173	

План (чертеж, схема) земельного участка			

Масштаб 1: данные отсутствуют	Условные обозначения:		

Государственный регистратор		ФГИС ЕГРН
полное наименование должности	подпись	инициалы, фамилия

М.П.

Раздел 3

Выписка из Единого государственного реестра недвижимости об объекте недвижимости  
Описание местоположения земельного участка

<b>Земельный участок</b>			
(вид объекта недвижимости)			
Лист № ____ Раздела <u>3</u>	Всего листов раздела <u>3</u> : ____	Всего разделов: ____	Всего листов выписки: ____
<b>30.08.2018 № 99/2018/157020865</b>			
Кадастровый номер:		<b>89:05:010404:5173</b>	

План (чертеж, схема) земельного участка			
Масштаб 1: данные отсутствуют	Условные обозначения:		

Государственный регистратор		ФГИС ЕГРН
полное наименование должности	подпись	инициалы, фамилия

М.П.

Раздел 3

Выписка из Единого государственного реестра недвижимости об объекте недвижимости  
Описание местоположения земельного участка

<b>Земельный участок</b>			
(вид объекта недвижимости)			
Лист № ____ Раздела <u>3</u>	Всего листов раздела <u>3</u> : ____	Всего разделов: ____	Всего листов выписки: ____
<b>30.08.2018 № 99/2018/157020865</b>			
Кадастровый номер:		<b>89:05:010404:5173</b>	

План (чертеж, схема) земельного участка

Масштаб 1: данные отсутствуют	Условные обозначения:		

Государственный регистратор		ФГИС ЕГРН
полное наименование должности	подпись	инициалы, фамилия

М.П.

Раздел 3

Выписка из Единого государственного реестра недвижимости об объекте недвижимости  
Описание местоположения земельного участка

<b>Земельный участок</b>			
(вид объекта недвижимости)			
Лист № ____ Раздела <u>3</u>	Всего листов раздела <u>3</u> : ____	Всего разделов: ____	Всего листов выписки: ____
<b>30.08.2018 № 99/2018/157020865</b>			
Кадастровый номер:		<b>89:05:010404:5173</b>	

План (чертеж, схема) земельного участка			
Масштаб 1: данные отсутствуют	Условные обозначения:		

Государственный регистратор		ФГИС ЕГРН
полное наименование должности	подпись	инициалы, фамилия

М.П.

Раздел 3.1

Выписка из Единого государственного реестра недвижимости об объекте недвижимости  
Описание местоположения земельного участка

<b>Земельный участок</b>			
(вид объекта недвижимости)			
Лист № ____ Раздела <u>3.1</u>	Всего листов раздела <u>3.1</u> : ____	Всего разделов: ____	Всего листов выписки: ____
<b>30.08.2018 № 99/2018/157020865</b>			
Кадастровый номер:		<b>89:05:010404:5173</b>	

Описание местоположения границ земельного участка							
Номер п/п	Номер точки		Дирекционный угол	Горизонтальное проложение, м	Описание закрепления на местности	Кадастровые номера смежных участков	Сведения об адресах правообладателей смежных земельных участков
	начальная	конечная					
1	2	3	4	5	6	7	8
1	1	2	данные отсутствуют	данные отсутствуют	данные отсутствуют	данные отсутствуют	данные отсутствуют
2	2	3	данные отсутствуют	данные отсутствуют	данные отсутствуют	данные отсутствуют	данные отсутствуют

3	3	4	данные отсутствуют	данные отсутствуют	данные отсутствуют	данные отсутствуют	данные отсутствуют
4	4	5	данные отсутствуют	данные отсутствуют	данные отсутствуют	данные отсутствуют	данные отсутствуют
5	5	6	данные отсутствуют	данные отсутствуют	данные отсутствуют	данные отсутствуют	данные отсутствуют
6	6	7	данные отсутствуют	данные отсутствуют	данные отсутствуют	данные отсутствуют	данные отсутствуют
7	7	8	данные отсутствуют	данные отсутствуют	данные отсутствуют	данные отсутствуют	данные отсутствуют
8	8	9	данные отсутствуют	данные отсутствуют	данные отсутствуют	данные отсутствуют	данные отсутствуют
9	9	10	данные отсутствуют	данные отсутствуют	данные отсутствуют	данные отсутствуют	данные отсутствуют
10	10	11	данные отсутствуют	данные отсутствуют	данные отсутствуют	данные отсутствуют	данные отсутствуют
11	11	12	данные отсутствуют	данные отсутствуют	данные отсутствуют	данные отсутствуют	данные отсутствуют
12	12	13	данные отсутствуют	данные отсутствуют	данные отсутствуют	данные отсутствуют	данные отсутствуют
13	13	14	данные отсутствуют	данные отсутствуют	данные отсутствуют	данные отсутствуют	данные отсутствуют
14	14	15	данные отсутствуют	данные отсутствуют	данные отсутствуют	данные отсутствуют	данные отсутствуют
15	15	16	данные отсутствуют	данные отсутствуют	данные отсутствуют	данные отсутствуют	данные отсутствуют

Государственный регистратор		ФГИС ЕГРН
полное наименование должности	подпись	инициалы, фамилия

М.П.

Раздел 3.1

Выписка из Единого государственного реестра недвижимости об объекте недвижимости  
Описание местоположения земельного участка

<b>Земельный участок</b>			
(вид объекта недвижимости)			
Лист № ____ Раздела <u>3.1</u>	Всего листов раздела <u>3.1</u> : ____	Всего разделов: ____	Всего листов выписки: ____
<b>30.08.2018 № 99/2018/157020865</b>			
Кадастровый номер:		<b>89:05:010404:5173</b>	

Описание местоположения границ земельного участка							
Номер п/п	Номер точки		Дирекционный угол	Горизонтальное проложение, м	Описание закрепления на местности	Кадастровые номера смежных участков	Сведения об адресах правообладателей смежных земельных участков
	начальная	конечная					
1	2	3	4	5	6	7	8
16	16	17	данные отсутствуют	данные отсутствуют	данные отсутствуют	данные отсутствуют	данные отсутствуют
17	17	18	данные отсутствуют	данные отсутствуют	данные отсутствуют	данные отсутствуют	данные отсутствуют
18	18	19	данные отсутствуют	данные отсутствуют	данные отсутствуют	данные отсутствуют	данные отсутствуют
19	19	20	данные отсутствуют	данные отсутствуют	данные отсутствуют	данные отсутствуют	данные отсутствуют
20	20	21	данные отсутствуют	данные отсутствуют	данные отсутствуют	данные отсутствуют	данные отсутствуют
21	21	22	данные отсутствуют	данные отсутствуют	данные отсутствуют	данные отсутствуют	данные отсутствуют
22	22	23	данные отсутствуют	данные отсутствуют	данные отсутствуют	данные отсутствуют	данные отсутствуют
23	23	24	данные отсутствуют	данные отсутствуют	данные отсутствуют	данные отсутствуют	данные отсутствуют
24	24	25	данные отсутствуют	данные отсутствуют	данные отсутствуют	данные отсутствуют	данные отсутствуют

25	25	26	данные отсутствуют	данные отсутствуют	данные отсутствуют	данные отсутствуют	данные отсутствуют
26	26	27	данные отсутствуют	данные отсутствуют	данные отсутствуют	данные отсутствуют	данные отсутствуют
27	27	28	данные отсутствуют	данные отсутствуют	данные отсутствуют	данные отсутствуют	данные отсутствуют
28	28	29	данные отсутствуют	данные отсутствуют	данные отсутствуют	данные отсутствуют	данные отсутствуют
29	29	30	данные отсутствуют	данные отсутствуют	данные отсутствуют	данные отсутствуют	данные отсутствуют
30	30	31	данные отсутствуют	данные отсутствуют	данные отсутствуют	данные отсутствуют	данные отсутствуют

Государственный регистратор		ФГИС ЕГРН
полное наименование должности	подпись	инициалы, фамилия

М.П.

Раздел 3.1

Выписка из Единого государственного реестра недвижимости об объекте недвижимости  
Описание местоположения земельного участка

<b>Земельный участок</b>			
(вид объекта недвижимости)			
Лист № ____ Раздела <u>3.1</u>	Всего листов раздела <u>3.1</u> : ____	Всего разделов: ____	Всего листов выписки: ____
<b>30.08.2018 № 99/2018/157020865</b>			
Кадастровый номер:		<b>89:05:010404:5173</b>	

Описание местоположения границ земельного участка							
Номер п/п	Номер точки		Дирекционный угол	Горизонтальное проложение, м	Описание закрепления на местности	Кадастровые номера смежных участков	Сведения об адресах правообладателей смежных земельных участков
	начальная	конечная					
1	2	3	4	5	6	7	8
31	31	32	данные отсутствуют	данные отсутствуют	данные отсутствуют	данные отсутствуют	данные отсутствуют
32	32	33	данные отсутствуют	данные отсутствуют	данные отсутствуют	данные отсутствуют	данные отсутствуют
33	33	34	данные отсутствуют	данные отсутствуют	данные отсутствуют	данные отсутствуют	данные отсутствуют
34	34	35	данные отсутствуют	данные отсутствуют	данные отсутствуют	данные отсутствуют	данные отсутствуют
35	35	36	данные отсутствуют	данные отсутствуют	данные отсутствуют	данные отсутствуют	данные отсутствуют
36	36	37	данные отсутствуют	данные отсутствуют	данные отсутствуют	данные отсутствуют	данные отсутствуют
37	37	38	данные отсутствуют	данные отсутствуют	данные отсутствуют	данные отсутствуют	данные отсутствуют
38	38	39	данные отсутствуют	данные отсутствуют	данные отсутствуют	данные отсутствуют	данные отсутствуют
39	39	40	данные отсутствуют	данные отсутствуют	данные отсутствуют	данные отсутствуют	данные отсутствуют
40	40	41	данные отсутствуют	данные отсутствуют	данные отсутствуют	данные отсутствуют	данные отсутствуют
41	41	42	данные отсутствуют	данные отсутствуют	данные отсутствуют	данные отсутствуют	данные отсутствуют
42	42	1	данные отсутствуют	данные отсутствуют	данные отсутствуют	данные отсутствуют	данные отсутствуют
43	44	45	данные отсутствуют	данные отсутствуют	данные отсутствуют	данные отсутствуют	данные отсутствуют
44	45	46	данные отсутствуют	данные отсутствуют	данные отсутствуют	данные отсутствуют	данные отсутствуют
45	46	47	данные отсутствуют	данные отсутствуют	данные отсутствуют	данные отсутствуют	данные отсутствуют

Государственный регистратор		ФГИС ЕГРН
-----------------------------	--	-----------



полное наименование должности	подпись	инициалы, фамилия
-------------------------------	---------	-------------------

М.П.

Раздел 3.1

Выписка из Единого государственного реестра недвижимости об объекте недвижимости  
Описание местоположения земельного участка

<b>Земельный участок</b>			
(вид объекта недвижимости)			
Лист № ____ Раздела <b>3.1</b>	Всего листов раздела <b>3.1</b> : ____	Всего разделов: ____	Всего листов выписки: ____
<b>30.08.2018 № 99/2018/157020865</b>			
Кадастровый номер:		<b>89:05:010404:5173</b>	

Описание местоположения границ земельного участка							
Номер п/п	Номер точки		Дирекционный угол	Горизонтальное проложение, м	Описание закрепления на местности	Кадастровые номера смежных участков	Сведения об адресах правообладателей смежных земельных участков
	начальная	конечная					
1	2	3	4	5	6	7	8
46	47	48	данные отсутствуют	данные отсутствуют	данные отсутствуют	данные отсутствуют	данные отсутствуют
47	48	49	данные отсутствуют	данные отсутствуют	данные отсутствуют	данные отсутствуют	данные отсутствуют
48	49	50	данные отсутствуют	данные отсутствуют	данные отсутствуют	данные отсутствуют	данные отсутствуют
49	50	51	данные отсутствуют	данные отсутствуют	данные отсутствуют	данные отсутствуют	данные отсутствуют
50	51	52	данные отсутствуют	данные отсутствуют	данные отсутствуют	данные отсутствуют	данные отсутствуют
51	52	53	данные отсутствуют	данные отсутствуют	данные отсутствуют	данные отсутствуют	данные отсутствуют
52	53	54	данные отсутствуют	данные отсутствуют	данные отсутствуют	данные отсутствуют	данные отсутствуют
53	54	1	данные отсутствуют	данные отсутствуют	данные отсутствуют	данные отсутствуют	данные отсутствуют

Государственный регистратор		ФГИС ЕГРН
полное наименование должности	подпись	инициалы, фамилия

М.П.

Раздел 3.2

Выписка из Единого государственного реестра недвижимости об объекте недвижимости  
Описание местоположения земельного участка

<b>Земельный участок</b>			
(вид объекта недвижимости)			
Лист № ____ Раздела <b>3.2</b>	Всего листов раздела <b>3.2</b> : ____	Всего разделов: ____	Всего листов выписки: ____
<b>30.08.2018 № 99/2018/157020865</b>			
Кадастровый номер:		<b>89:05:010404:5173</b>	

Сведения о характерных точках границы земельного участка				
Система координат: Зона №				
Номер точки	Координаты		Описание закрепления на местности	Средняя квадратическая погрешность определения координат характерных точек границ земельного участка, м
	X	Y		
1	2	3	4	5
1	7340179.68	4531202.12	данные отсутствуют	0.2
2	7340180.95	4531209.56	данные отсутствуют	0.2
3	7339816.7	4531263.29	данные отсутствуют	0.2
4	7339479.76	4531316.28	данные отсутствуют	0.2
5	7339201.23	4531361.28	данные отсутствуют	0.2
6	7338861.72	4531414.9	данные отсутствуют	0.2

7	7338457.72	4531478.29	данные отсутствуют	0.2
8	7338147.73	4531527.29	данные отсутствуют	0.2
9	7337811.7	4531580.29	данные отсутствуют	0.2
10	7337614.64	4531610.99	данные отсутствуют	0.2
11	7337599.53	4531611.92	данные отсутствуют	0.2
12	7337589.29	4531605.3	данные отсутствуют	0.2
13	7337425.72	4531487.16	данные отсутствуют	0.2
14	7337370.7	4531447.15	данные отсутствуют	0.2
15	7337280.3	4531381.3	данные отсутствуют	0.2

Государственный регистратор		ФГИС ЕГРН
полное наименование должности	подпись	инициалы, фамилия

М.П.

Раздел 3.2

Выписка из Единого государственного реестра недвижимости об объекте недвижимости  
Описание местоположения земельного участка

<b>Земельный участок</b>			
(вид объекта недвижимости)			
Лист № ____ Раздела <b>3.2</b>	Всего листов раздела <b>3.2</b> : ____	Всего разделов: ____	Всего листов выписки: ____
<b>30.08.2018 № 99/2018/157020865</b>			
Кадастровый номер:		<b>89:05:010404:5173</b>	

Сведения о характерных точках границы земельного участка				
Система координат: Зона №				
Номер точки	Координаты		Описание закрепления на местности	Средняя квадратическая погрешность определения координат характерных точек границ земельного участка, м
	X	Y		
1	2	3	4	5
16	7337295.22	4531387.54	данные отсутствуют	0.2
17	7337339.34	4531416.01	данные отсутствуют	0.2
18	7337338.61	4531416.96	данные отсутствуют	0.2
19	7337339.89	4531417.93	данные отсутствуют	0.2
20	7337340.64	4531416.95	данные отсутствуют	0.2
21	7337445.48	4531494.68	данные отсутствуют	0.2
22	7337508.39	4531528.02	данные отсутствуют	0.2
23	7337507.92	4531529.22	данные отсутствуют	0.2
24	7337509.41	4531529.8	данные отсутствуют	0.2
25	7337509.87	4531528.62	данные отсутствуют	0.2
26	7337572.03	4531554.16	данные отсутствуют	0.2
27	7337580.4	4531556.23	данные отсутствуют	0.2
28	7337608.44	4531576.59	данные отсутствуют	0.2
29	7337644.85	4531570.91	данные отсутствуют	0.2
30	7337748.76	4531582.85	данные отсутствуют	0.2

Государственный регистратор		ФГИС ЕГРН
полное наименование должности	подпись	инициалы, фамилия

М.П.

Раздел 3.2

Выписка из Единого государственного реестра недвижимости об объекте недвижимости  
Описание местоположения земельного участка

<b>Земельный участок</b>			
(вид объекта недвижимости)			
Лист № ____ Раздела <b>3.2</b>	Всего листов раздела <b>3.2</b> : ____	Всего разделов: ____	Всего листов выписки: ____
<b>30.08.2018 № 99/2018/157020865</b>			
Кадастровый номер:		<b>89:05:010404:5173</b>	

Сведения о характерных точках границы земельного участка				
Система координат: Зона №				
Номер точки	Координаты		Описание закрепления на местности	Средняя квадратическая погрешность определения координат характерных точек границ земельного участка, м
	X	Y		
1	2	3	4	5
31	7337773.16	4531581.24	данные отсутствуют	0.2
32	7337782.45	4531580.25	данные отсутствуют	0.2
33	7337804.79	4531576.86	данные отсутствуют	0.2
34	7337811.1	4531573.83	данные отсутствуют	0.2
35	7337995.63	4531544.41	данные отсутствуют	0.2
36	7337995.69	4531546.33	данные отсутствуют	0.2
37	7337997.29	4531546.28	данные отсутствуют	0.2
38	7337997.22	4531544.16	данные отсутствуют	0.2
39	7338210.12	4531510.59	данные отсутствуют	0.2
40	7338210.3	4531512.45	данные отсутствуют	0.2
41	7338211.9	4531512.3	данные отсутствуют	0.2
42	7338211.71	4531510.34	данные отсутствуют	0.2
43	7338814.71	4531417.63	данные отсутствуют	0.2
44	7338942.59	4531395.39	данные отсутствуют	0.2
45	7339142.04	4531364.9	данные отсутствуют	0.2

Государственный регистратор		ФГИС ЕГРН
полное наименование должности	подпись	инициалы, фамилия

М.П.

Раздел 3.2

Выписка из Единого государственного реестра недвижимости об объекте недвижимости  
Описание местоположения земельного участка

Земельный участок			
(вид объекта недвижимости)			
Лист № ____ Раздела <b>3.2</b>	Всего листов раздела <b>3.2</b> : ____	Всего разделов: ____	Всего листов выписки: ____
<b>30.08.2018 № 99/2018/157020865</b>			
Кадастровый номер:		<b>89:05:010404:5173</b>	

Сведения о характерных точках границы земельного участка				
Система координат: Зона №				
Номер точки	Координаты		Описание закрепления на местности	Средняя квадратическая погрешность определения координат характерных точек границ земельного участка, м
	X	Y		
1	2	3	4	5
46	7339233.45	4531350.34	данные отсутствуют	0.2
47	7339335.45	4531332.86	данные отсутствуют	0.2
48	7339335.57	4531334.38	данные отсутствуют	0.2
49	7339337.16	4531334.24	данные отсутствуют	0.2
50	7339337.03	4531332.61	данные отсутствуют	0.2
51	7339762.97	4531264.84	данные отсутствуют	0.2
52	7339763.32	4531267.09	данные отсутствуют	0.2
53	7339764.9	4531266.84	данные отсутствуют	0.2
54	7339764.55	4531264.59	данные отсутствуют	0.2
55	7337066.8	4531330.19	данные отсутствуют	0.2
56	7337102.89	4531332.04	данные отсутствуют	0.2
57	7337121.94	4531334.15	данные отсутствуют	0.2
58	7337126.97	4531334.9	данные отсутствуют	0.2
59	7336559.28	4531343.5	данные отсутствуют	0.2
60	7336203.29	4531349.5	данные отсутствуют	0.2

Государственный регистратор		ФГИС ЕГРН
полное наименование должности	подпись	инициалы, фамилия

М.П.

Раздел 3.2

Выписка из Единого государственного реестра недвижимости об объекте недвижимости  
Описание местоположения земельного участка

<b>Земельный участок</b>			
(вид объекта недвижимости)			
Лист № ____ Раздела <b>3.2</b>	Всего листов раздела <b>3.2</b> : ____	Всего разделов: ____	Всего листов выписки: ____
<b>30.08.2018 № 99/2018/157020865</b>			
Кадастровый номер:		<b>89:05:010404:5173</b>	

Сведения о характерных точках границы земельного участка				
Система координат: Зона №				
Номер точки	Координаты		Описание закрепления на местности	Средняя квадратическая погрешность определения координат характерных точек границ земельного участка, м
	X	Y		
1	2	3	4	5
61	7335430.3	4531361.5	данные отсутствуют	0.2
62	7335418.71	4531361.71	данные отсутствуют	0.2
63	7335418.66	4531357.62	данные отсутствуют	0.2
64	7335435.27	4531356.2	данные отсутствуют	0.2
65	7335515.62	4531354.87	данные отсутствуют	0.2
66	7335515.74	4531356.06	данные отсутствуют	0.2
67	7335517.33	4531355.91	данные отсутствуют	0.2
68	7335517.23	4531354.83	данные отсутствуют	0.2
69	7335707.72	4531351.63	данные отсутствуют	0.2
70	7335940.11	4531348.88	данные отсутствуют	0.2
71	7335940.06	4531349.85	данные отсутствуют	0.2
72	7335941.66	4531349.93	данные отсутствуют	0.2
73	7335941.71	4531348.85	данные отсутствуют	0.2
74	7336266.93	4531343.49	данные отсутствуют	0.2
75	7336321.06	4531343.31	данные отсутствуют	0.2

Государственный регистратор		ФГИС ЕГРН
полное наименование должности	подпись	инициалы, фамилия

М.П.

Раздел 3.2

Выписка из Единого государственного реестра недвижимости об объекте недвижимости  
Описание местоположения земельного участка

<b>Земельный участок</b>			
(вид объекта недвижимости)			
Лист № ____ Раздела <b>3.2</b>	Всего листов раздела <b>3.2</b> : ____	Всего разделов: ____	Всего листов выписки: ____
<b>30.08.2018 № 99/2018/157020865</b>			
Кадастровый номер:		<b>89:05:010404:5173</b>	

Сведения о характерных точках границы земельного участка				
Система координат: Зона №				
Номер точки	Координаты		Описание закрепления на местности	Средняя квадратическая погрешность определения координат характерных точек границ земельного участка, м
	X	Y		
1	2	3	4	5
76	7336500.21	4531341.11	данные отсутствуют	0.2
77	7336500.2	4531342.63	данные отсутствуют	0.2
78	7336501.8	4531342.63	данные отсутствуют	0.2

79	7336501.81	4531341.08	данные отсутствуют	0.2
80	7336704.87	4531337.57	данные отсутствуют	0.2
81	7336817.79	4531334.91	данные отсутствуют	0.2
82	7336818	4531337.02	данные отсутствуют	0.2
83	7336819.59	4531336.86	данные отсутствуют	0.2
84	7336819.4	4531334.88	данные отсутствуют	0.2
85	7340174.82	4531173.75	данные отсутствуют	0.2
86	7340176.49	4531183.5	данные отсутствуют	0.2
87	7340076.75	4531193.17	данные отсутствуют	0.2
88	7339761.51	4531245.27	данные отсутствуют	0.2
89	7339761.27	4531243.73	данные отсутствуют	0.2
90	7339759.69	4531243.98	данные отсутствуют	0.2

Государственный регистратор		ФГИС ЕГРН
полное наименование должности	подпись	инициалы, фамилия

М.П.

Раздел 3.2

Выписка из Единого государственного реестра недвижимости об объекте недвижимости  
Описание местоположения земельного участка

<b>Земельный участок</b>			
(вид объекта недвижимости)			
Лист № ____ Раздела <b>3.2</b>	Всего листов раздела <b>3.2</b> : ____	Всего разделов: ____	Всего листов выписки: ____
<b>30.08.2018 № 99/2018/157020865</b>			
Кадастровый номер:		<b>89:05:010404:5173</b>	

Сведения о характерных точках границы земельного участка				
Система координат: Зона №				
Номер точки	Координаты		Описание закрепления на местности	Средняя квадратическая погрешность определения координат характерных точек границ земельного участка, м
	X	Y		
1	2	3	4	5
91	7339759.93	4531245.52	данные отсутствуют	0.2
92	7339335.4	4531312.43	данные отсутствуют	0.2
93	7339335.35	4531311.81	данные отсутствуют	0.2
94	7339333.75	4531311.94	данные отсутствуют	0.2
95	7339333.81	4531312.68	данные отсутствуют	0.2
96	7339229.74	4531327.69	данные отсутствуют	0.2
97	7339139.1	4531342.44	данные отсутствуют	0.2
98	7338940.07	4531375.19	данные отсутствуют	0.2
99	7338939.73	4531373.59	данные отсутствуют	0.2
100	7338938.16	4531373.91	данные отсутствуют	0.2
101	7338938.48	4531375.45	данные отсутствуют	0.2
102	7338810.77	4531395.08	данные отсутствуют	0.2
103	7338209.84	4531491.13	данные отсутствуют	0.2
104	7338209.7	4531489.64	данные отсутствуют	0.2
105	7338208.11	4531489.8	данные отсутствуют	0.2

Государственный регистратор		ФГИС ЕГРН
полное наименование должности	подпись	инициалы, фамилия

М.П.

Раздел 3.2

Выписка из Единого государственного реестра недвижимости об объекте недвижимости  
Описание местоположения земельного участка

<b>Земельный участок</b>			
(вид объекта недвижимости)			
Лист № ____ Раздела <b>3.2</b>	Всего листов раздела <b>3.2</b> : ____	Всего разделов: ____	Всего листов выписки: ____



<b>30.08.2018 № 99/2018/157020865</b>
Кадастровый номер: <b>89:05:010404:5173</b>

Сведения о характерных точках границы земельного участка				
Система координат: Зона №				
Номер точки	Координаты		Описание закрепления на местности	Средняя квадратическая погрешность определения координат характерных точек границ земельного участка, м
	X	Y		
1	2	3	4	5
106	7338208.26	4531491.38	данные отсутствуют	0.2
107	7337996.58	4531524.99	данные отсутствуют	0.2
108	7337996.52	4531523.44	данные отсутствуют	0.2
109	7337994.92	4531523.49	данные отсутствуют	0.2
110	7337994.98	4531525.21	данные отсутствуют	0.2
111	7337909.5	4531536.99	данные отсутствуют	0.2
112	7337859.22	4531545.32	данные отсутствуют	0.2
113	7337809.57	4531554	данные отсутствуют	0.2
114	7337800.71	4531552.78	данные отсутствуют	0.2
115	7337782.2	4531557.21	данные отсутствуют	0.2
116	7337772.22	4531558.87	данные отсутствуют	0.2
117	7337747.52	4531561.33	данные отсутствуют	0.2
118	7337721.41	4531558.96	данные отсутствуют	0.2
119	7337806.29	4531545.71	данные отсутствуют	0.2
120	7338142.27	4531492.71	данные отсутствуют	0.2

Государственный регистратор		ФГИС ЕГРН
полное наименование должности	подпись	инициалы, фамилия

М.П.

Раздел 3.2

Выписка из Единого государственного реестра недвижимости об объекте недвижимости  
Описание местоположения земельного участка

Земельный участок			
(вид объекта недвижимости)			
Лист № ____ Раздела <b>3.2</b>	Всего листов раздела <b>3.2</b> : ____	Всего разделов: ____	Всего листов выписки: ____
<b>30.08.2018 № 99/2018/157020865</b>			
Кадастровый номер:		<b>89:05:010404:5173</b>	

Сведения о характерных точках границы земельного участка				
Система координат: Зона №				
Номер точки	Координаты		Описание закрепления на местности	Средняя квадратическая погрешность определения координат характерных точек границ земельного участка, м
	X	Y		
1	2	3	4	5
121	7338452.27	4531443.71	данные отсутствуют	0.2
122	7338856.28	4531380.32	данные отсутствуют	0.2
123	7339195.68	4531326.72	данные отсутствуют	0.2
124	7339474.28	4531281.71	данные отсутствуют	0.2
125	7339811.33	4531228.71	данные отсутствуют	0.2
126	7340141.33	4531177.71	данные отсутствуют	0.2
127	7337237.17	4531307.03	данные отсутствуют	0.2
128	7337391.3	4531418.85	данные отсутствуют	0.2
129	7337446.29	4531458.84	данные отсутствуют	0.2
130	7337515.79	4531509.31	данные отсутствуют	0.2
131	7337515.7	4531509.54	данные отсутствуют	0.2
132	7337472.74	4531485.79	данные отсутствуют	0.2
133	7337458.35	4531475.52	данные отсутствуют	0.2



Выписка из ЕГРН об объекте недвижимости

134	7337353.35	4531400.33	данные отсутствуют	0.2
135	7337353.79	4531399.76	данные отсутствуют	0.2

Государственный регистратор		ФГИС ЕГРН
полное наименование должности	подпись	инициалы, фамилия

М.П.

Раздел 3.2

Выписка из Единого государственного реестра недвижимости об объекте недвижимости  
Описание местоположения земельного участка

<b>Земельный участок</b>			
(вид объекта недвижимости)			
Лист № ____ Раздела <b>3.2</b>	Всего листов раздела <b>3.2</b> : ____	Всего разделов: ____	Всего листов выписки: ____
<b>30.08.2018 № 99/2018/157020865</b>			
Кадастровый номер:		<b>89:05:010404:5173</b>	

Сведения о характерных точках границы земельного участка				
Система координат: Зона №				
Номер точки	Координаты		Описание закрепления на местности	Средняя квадратическая погрешность определения координат характерных точек границ земельного участка, м
	X	Y		
1	2	3	4	5
136	7337352.53	4531398.79	данные отсутствуют	0.2
137	7337351.98	4531399.5	данные отсутствуют	0.2
138	7337304.9	4531371.06	данные отсутствуют	0.2
139	7337235.07	4531337.96	данные отсутствуют	0.2
140	7337230.65	4531335.47	данные отсутствуют	0.2
141	7337224.4	4531328.95	данные отсутствуют	0.2
142	7337230.99	4531316.21	данные отсутствуют	0.2
143	7337217.51	4531298.53	данные отсутствуют	0.2
144	7337214.41	4531304.23	данные отсутствуют	0.2
145	7337203.57	4531316.67	данные отсутствуют	0.2
146	7337193.05	4531320.03	данные отсутствуют	0.2
147	7337171.76	4531321.51	данные отсутствуют	0.2
148	7337112.58	4531313.23	данные отсутствуют	0.2
149	7337103.97	4531312.91	данные отсутствуют	0.2
150	7337103.79	4531309.15	данные отсутствуют	0.2

Государственный регистратор		ФГИС ЕГРН
полное наименование должности	подпись	инициалы, фамилия

М.П.

Раздел 3.2

Выписка из Единого государственного реестра недвижимости об объекте недвижимости  
Описание местоположения земельного участка

<b>Земельный участок</b>			
(вид объекта недвижимости)			
Лист № ____ Раздела <b>3.2</b>	Всего листов раздела <b>3.2</b> : ____	Всего разделов: ____	Всего листов выписки: ____
<b>30.08.2018 № 99/2018/157020865</b>			
Кадастровый номер:		<b>89:05:010404:5173</b>	

Сведения о характерных точках границы земельного участка				
Система координат: Зона №				
Номер точки	Координаты		Описание закрепления на местности	Средняя квадратическая погрешность определения координат характерных точек границ земельного участка, м
	X	Y		
1	2	3	4	5

151	7337102.19	4531309.22	данные отсутствуют	0.2
152	7337102.37	4531312.85	данные отсутствуют	0.2
153	7337045.53	4531310.73	данные отсутствуют	0.2
154	7336986.19	4531312.52	данные отсутствуют	0.2
155	7336942.31	4531310.8	данные отсутствуют	0.2
156	7336817.41	4531314.81	данные отсутствуют	0.2
157	7336817.29	4531313.56	данные отсутствуют	0.2
158	7336815.7	4531313.72	данные отсутствуют	0.2
159	7336815.81	4531314.83	данные отсутствуют	0.2
160	7336775.61	4531315.46	данные отсутствуют	0.2
161	7336706.64	4531315.88	данные отсутствуют	0.2
162	7336706.93	4531312.43	данные отсутствуют	0.2
163	7336705.34	4531312.29	данные отсутствуют	0.2
164	7336705.04	4531315.9	данные отсутствуют	0.2
165	7336501.91	4531318.7	данные отсутствуют	0.2

Государственный регистратор		ФГИС ЕГРН
полное наименование должности	подпись	инициалы, фамилия

М.П.

Раздел 3.2

Выписка из Единого государственного реестра недвижимости об объекте недвижимости  
Описание местоположения земельного участка

<b>Земельный участок</b>			
(вид объекта недвижимости)			
Лист № ____ Раздела <b>3.2</b>	Всего листов раздела <b>3.2</b> : ____	Всего разделов: ____	Всего листов выписки: ____
<b>30.08.2018 № 99/2018/157020865</b>			
Кадастровый номер:		<b>89:05:010404:5173</b>	

Сведения о характерных точках границы земельного участка				
Система координат:				
Зона №				
Номер точки	Координаты		Описание закрепления на местности	Средняя квадратическая погрешность определения координат характерных точек границ земельного участка, м
	X	Y		
1	2	3	4	5
166	7336501.91	4531317.28	данные отсутствуют	0.2
167	7336500.31	4531317.28	данные отсутствуют	0.2
168	7336500.31	4531318.73	данные отсутствуют	0.2
169	7336266.82	4531322.74	данные отсутствуют	0.2
170	7336266.73	4531320.8	данные отсутствуют	0.2
171	7336265.13	4531320.87	данные отсутствуют	0.2
172	7336265.22	4531322.75	данные отсутствуют	0.2
173	7335942.67	4531326.16	данные отсутствуют	0.2
174	7335942.74	4531324.45	данные отсутствуют	0.2
175	7335941.15	4531324.38	данные отсутствуют	0.2
176	7335941.08	4531326.19	данные отсутствуют	0.2
177	7335707.84	4531330.91	данные отсутствуют	0.2
178	7335707.82	4531330.14	данные отсутствуют	0.2
179	7335706.23	4531330.18	данные отсутствуют	0.2
180	7335706.25	4531330.94	данные отсутствуют	0.2

Государственный регистратор		ФГИС ЕГРН
полное наименование должности	подпись	инициалы, фамилия

М.П.

Раздел 3.2

Выписка из Единого государственного реестра недвижимости об объекте недвижимости  
Описание местоположения земельного участка

<b>Земельный участок</b>			
(вид объекта недвижимости)			
Лист № ____	Раздела <b>3.2</b>	Всего листов раздела <b>3.2</b> : ____	Всего разделов: ____
<b>30.08.2018 № 99/2018/157020865</b>			
Кадастровый номер:		<b>89:05:010404:5173</b>	

Сведения о характерных точках границы земельного участка				
Система координат:				
Зона №				
Номер точки	Координаты		Описание закрепления на местности	Средняя квадратическая погрешность определения координат характерных точек границ земельного участка, м
	X	Y		
1	2	3	4	5
181	7335515.22	4531334.8	данные отсутствуют	0.2
182	7335515.11	4531333.72	данные отсутствуют	0.2
183	7335513.53	4531333.87	данные отсутствуют	0.2
184	7335513.63	4531334.82	данные отсутствуют	0.2
185	7335430.96	4531336.13	данные отсутствуют	0.2
186	7335418.43	4531336.62	данные отсутствуют	0.2
187	7335418.32	4531326.71	данные отсутствуют	0.2
188	7335429.73	4531326.5	данные отсутствуют	0.2
189	7336202.71	4531314.5	данные отсутствуют	0.2
190	7336558.71	4531308.5	данные отсутствуют	0.2

Государственный регистратор		ФГИС ЕГРН
полное наименование должности	подпись	инициалы, фамилия

М.П.

## ФГИС ЕГРН

полное наименование органа регистрации прав

Раздел 1

Выписка из Единого государственного реестра недвижимости об объекте недвижимости

## Сведения о характеристиках объекта недвижимости

На основании запроса от 30.08.2018 г., поступившего на рассмотрение 30.08.2018 г., сообщаем, что согласно записям Единого государственного реестра недвижимости:

<b>Земельный участок</b>			
(вид объекта недвижимости)			
Лист № ____ Раздела <b>1</b>	Всего листов раздела <b>1</b> : ____	Всего разделов: ____	Всего листов выписки: ____
<b>30.08.2018 № 99/2018/157009536</b>			
Кадастровый номер:		<b>89:05:010404:5174</b>	

Номер кадастрового квартала:	89:05:010404
Дата присвоения кадастрового номера:	12.04.2013
Ранее присвоенный государственный учетный номер:	данные отсутствуют
Адрес:	Ямало-Ненецкий автономный округ, р-н Пууровский, Яро-Яхинское НГКМ
Площадь:	22636 +/- 105 кв. м
Кадастровая стоимость, руб.:	28068.64
Кадастровые номера расположенных в пределах земельного участка объектов недвижимости:	данные отсутствуют
Кадастровые номера объектов недвижимости, из которых образован объект недвижимости:	89:05:010404:26
Кадастровые номера образованных объектов недвижимости:	данные отсутствуют
Сведения о включении объекта недвижимости в состав предприятия как имущественного комплекса:	

Государственный регистратор		ФГИС ЕГРН
полное наименование должности	подпись	инициалы, фамилия

М.П.

Раздел 1

Выписка из Единого государственного реестра недвижимости об объекте недвижимости

## Сведения о характеристиках объекта недвижимости

<b>Земельный участок</b>			
(вид объекта недвижимости)			
Лист № ____ Раздела <b>1</b>	Всего листов раздела <b>1</b> : ____	Всего разделов: ____	Всего листов выписки: ____
<b>30.08.2018 № 99/2018/157009536</b>			
Кадастровый номер:		<b>89:05:010404:5174</b>	

Категория земель:	
Виды разрешенного использования:	под размещение объектов разработки Яро-Яхинского месторождения
Сведения о кадастровом инженере:	Кравченко Антон Евгеньевич №77-11-303, ООО "СП-Гео"
Сведения о лесах, водных объектах и об иных природных объектах, расположенных в пределах земельного участка:	данные отсутствуют
Сведения о том, что земельный участок полностью или частично расположен в границах зоны с особыми условиями использования территории или территории объекта культурного наследия	данные отсутствуют
Сведения о том, что земельный участок расположен в границах особой экономической зоны, территории опережающего социально-экономического развития, зоны территориального развития в Российской Федерации, игровой зоны:	данные отсутствуют
Сведения о том, что земельный участок расположен в границах особо охраняемой природной территории, охотничьих угодий, лесничеств, лесопарков:	данные отсутствуют
Сведения о результатах проведения государственного земельного надзора:	данные отсутствуют
Сведения о расположении земельного участка в границах территории, в отношении которой утвержден проект	данные отсутствуют

межевания территории:	
-----------------------	--

Государственный регистратор		ФГИС ЕГРН
полное наименование должности	подпись	инициалы, фамилия

М.П.

Раздел 1

Выписка из Единого государственного реестра недвижимости об объекте недвижимости  
Сведения о характеристиках объекта недвижимости

<b>Земельный участок</b>			
(вид объекта недвижимости)			
Лист № ____ Раздела <u>1</u>	Всего листов раздела <u>1</u> : ____	Всего разделов: ____	Всего листов выписки: ____
<b>30.08.2018 № 99/2018/157009536</b>			
Кадастровый номер:		<b>89:05:010404:5174</b>	

Условный номер земельного участка:	данные отсутствуют
Сведения о принятии акта и (или) заключения договора, предусматривающих предоставление в соответствии с земельным законодательством исполнительным органом государственной власти или органом местного самоуправления находящегося в государственной или муниципальной собственности земельного участка для строительства наемного дома социального использования или наемного дома коммерческого использования:	данные отсутствуют
Сведения о том, что земельный участок или земельные участки образованы на основании решения об изъятии земельного участка и (или) расположенного на нем объекта недвижимости для государственных или муниципальных нужд:	данные отсутствуют
Сведения о том, что земельный участок образован из земель или земельного участка, государственная собственность на которые не разграничена:	данные отсутствуют
Сведения о наличии земельного спора о местоположении границ земельных участков:	данные отсутствуют
Статус записи об объекте недвижимости:	Сведения об объекте недвижимости имеют статус "временные". Дата истечения срока действия временного характера - 2018-04-13
Особые отметки:	Граница земельного участка состоит из 4 контуров. Для данного земельного участка обеспечен доступ посредством земельного участка (земельных участков) с кадастровым номером (кадастровыми номерами) 89:05:010404:9, 89:05:010404:5045. Состав земельного участка: 1) №1 площадь: 13305.01 кв.м 2) №2 площадь: 2413.41 кв.м 3) №3 площадь: 261.21 кв.м 4) №4 площадь: 6656.81 кв.м Сведения необходимые для заполнения раздела 2 отсутствуют. Сведения необходимые для заполнения раздела 4 отсутствуют. Сведения необходимые для заполнения раздела 4.1 отсутствуют. Сведения необходимые для заполнения раздела 4.2 отсутствуют.
Получатель выписки:	Липина Татьяна Петровна

Государственный регистратор		ФГИС ЕГРН
полное наименование должности	подпись	инициалы, фамилия

М.П.

Раздел 3

Выписка из Единого государственного реестра недвижимости об объекте недвижимости  
Описание местоположения земельного участка

<b>Земельный участок</b>			
(вид объекта недвижимости)			
Лист № ____ Раздела <u>3</u>	Всего листов раздела <u>3</u> : ____	Всего разделов: ____	Всего листов выписки: ____
<b>30.08.2018 № 99/2018/157009536</b>			
Кадастровый номер:		<b>89:05:010404:5174</b>	

План (чертеж, схема) земельного участка

Масштаб 1: данные отсутствуют	Условные обозначения:		

Государственный регистратор		ФГИС ЕГРН
полное наименование должности	подпись	инициалы, фамилия

М.П.

Раздел 3

Выписка из Единого государственного реестра недвижимости об объекте недвижимости  
Описание местоположения земельного участка

<b>Земельный участок</b>			
(вид объекта недвижимости)			
Лист № ____ Раздела <b>3</b>	Всего листов раздела <b>3</b> : ____	Всего разделов: ____	Всего листов выписки: ____
<b>30.08.2018 № 99/2018/157009536</b>			
Кадастровый номер:		<b>89:05:010404:5174</b>	

План (чертеж, схема) земельного участка			
Масштаб 1: данные отсутствуют	Условные обозначения:		

Государственный регистратор		ФГИС ЕГРН
полное наименование должности	подпись	инициалы, фамилия

М.П.

Раздел 3

Выписка из Единого государственного реестра недвижимости об объекте недвижимости  
Описание местоположения земельного участка

<b>Земельный участок</b>			
(вид объекта недвижимости)			
Лист № ____ Раздела <b>3</b>	Всего листов раздела <b>3</b> : ____	Всего разделов: ____	Всего листов выписки: ____
<b>30.08.2018 № 99/2018/157009536</b>			
Кадастровый номер:		<b>89:05:010404:5174</b>	

План (чертеж, схема) земельного участка			



Масштаб 1: данные отсутствуют	Условные обозначения:		

Государственный регистратор		ФГИС ЕГРН
полное наименование должности	подпись	инициалы, фамилия

М.П.

Раздел 3

Выписка из Единого государственного реестра недвижимости об объекте недвижимости  
Описание местоположения земельного участка

<b>Земельный участок</b>			
(вид объекта недвижимости)			
Лист № ____ Раздела <b>3</b>	Всего листов раздела <b>3</b> : ____	Всего разделов: ____	Всего листов выписки: ____
<b>30.08.2018 № 99/2018/157009536</b>			
Кадастровый номер:		<b>89:05:010404:5174</b>	

План (чертеж, схема) земельного участка			
Масштаб 1: данные отсутствуют	Условные обозначения:		

Государственный регистратор		ФГИС ЕГРН
полное наименование должности	подпись	инициалы, фамилия

М.П.

Раздел 3

Выписка из Единого государственного реестра недвижимости об объекте недвижимости  
Описание местоположения земельного участка

<b>Земельный участок</b>			
(вид объекта недвижимости)			
Лист № ____ Раздела <b>3</b>	Всего листов раздела <b>3</b> : ____	Всего разделов: ____	Всего листов выписки: ____
<b>30.08.2018 № 99/2018/157009536</b>			
Кадастровый номер:		<b>89:05:010404:5174</b>	

План (чертеж, схема) земельного участка

Масштаб 1: данные отсутствуют	Условные обозначения:		

Государственный регистратор		ФГИС ЕГРН
полное наименование должности	подпись	инициалы, фамилия

М.П.

Раздел 3.1

**Выписка из Единого государственного реестра недвижимости об объекте недвижимости**  
**Описание местоположения земельного участка**

<b>Земельный участок</b>			
(вид объекта недвижимости)			
Лист № ____ Раздела <u>3.1</u>	Всего листов раздела <u>3.1</u> : ____	Всего разделов: ____	Всего листов выписки: ____
<b>30.08.2018 № 99/2018/157009536</b>			
Кадастровый номер:		<b>89:05:010404:5174</b>	

Описание местоположения границ земельного участка							
Номер п/п	Номер точки		Дирекционный угол	Горизонтальное проложение, м	Описание закрепления на местности	Кадастровые номера смежных участков	Сведения об адресах правообладателей смежных земельных участков
	начальная	конечная					
1	2	3	4	5	6	7	8
1	1	2	данные отсутствуют	данные отсутствуют	данные отсутствуют	данные отсутствуют	данные отсутствуют
2	2	3	данные отсутствуют	данные отсутствуют	данные отсутствуют	данные отсутствуют	данные отсутствуют
3	3	4	данные отсутствуют	данные отсутствуют	данные отсутствуют	данные отсутствуют	данные отсутствуют
4	4	5	данные отсутствуют	данные отсутствуют	данные отсутствуют	данные отсутствуют	данные отсутствуют
5	5	6	данные отсутствуют	данные отсутствуют	данные отсутствуют	данные отсутствуют	данные отсутствуют
6	6	7	данные отсутствуют	данные отсутствуют	данные отсутствуют	данные отсутствуют	данные отсутствуют
7	7	8	данные отсутствуют	данные отсутствуют	данные отсутствуют	данные отсутствуют	данные отсутствуют
8	8	9	данные отсутствуют	данные отсутствуют	данные отсутствуют	данные отсутствуют	данные отсутствуют
9	9	10	данные отсутствуют	данные отсутствуют	данные отсутствуют	данные отсутствуют	данные отсутствуют
10	10	11	данные отсутствуют	данные отсутствуют	данные отсутствуют	данные отсутствуют	данные отсутствуют
11	11	12	данные отсутствуют	данные отсутствуют	данные отсутствуют	данные отсутствуют	данные отсутствуют
12	12	13	данные отсутствуют	данные отсутствуют	данные отсутствуют	данные отсутствуют	данные отсутствуют
13	13	14	данные отсутствуют	данные отсутствуют	данные отсутствуют	данные отсутствуют	данные отсутствуют
14	14	15	данные отсутствуют	данные отсутствуют	данные отсутствуют	данные отсутствуют	данные отсутствуют
15	15	16	данные отсутствуют	данные отсутствуют	данные отсутствуют	данные отсутствуют	данные отсутствуют

Государственный регистратор		ФГИС ЕГРН
полное наименование должности	подпись	инициалы, фамилия

М.П.

Раздел 3.1

**Выписка из Единого государственного реестра недвижимости об объекте недвижимости**  
**Описание местоположения земельного участка**

<b>Земельный участок</b>			
(вид объекта недвижимости)			
Лист № ____ Раздела <b>3.1</b>	Всего листов раздела <b>3.1</b> : ____	Всего разделов: ____	Всего листов выписки: ____
<b>30.08.2018 № 99/2018/157009536</b>			
Кадастровый номер:		<b>89:05:010404:5174</b>	

Описание местоположения границ земельного участка							
Номер п/п	Номер точки		Дирекционный угол	Горизонтальное проложение, м	Описание закрепления на местности	Кадастровые номера смежных участков	Сведения об адресах правообладателей смежных земельных участков
	начальная	конечная					
1	2	3	4	5	6	7	8
16	16	17	данные отсутствуют	данные отсутствуют	данные отсутствуют	данные отсутствуют	данные отсутствуют
17	17	18	данные отсутствуют	данные отсутствуют	данные отсутствуют	данные отсутствуют	данные отсутствуют
18	18	19	данные отсутствуют	данные отсутствуют	данные отсутствуют	данные отсутствуют	данные отсутствуют
19	19	1	данные отсутствуют	данные отсутствуют	данные отсутствуют	данные отсутствуют	данные отсутствуют

Государственный регистратор		ФГИС ЕГРН
полное наименование должности	подпись	инициалы, фамилия

М.П.

Раздел 3.2

Выписка из Единого государственного реестра недвижимости об объекте недвижимости  
Описание местоположения земельного участка

<b>Земельный участок</b>			
(вид объекта недвижимости)			
Лист № ____ Раздела <b>3.2</b>	Всего листов раздела <b>3.2</b> : ____	Всего разделов: ____	Всего листов выписки: ____
<b>30.08.2018 № 99/2018/157009536</b>			
Кадастровый номер:		<b>89:05:010404:5174</b>	

Сведения о характерных точках границы земельного участка				
Система координат: Зона №				
Номер точки	Координаты		Описание закрепления на местности	Средняя квадратическая погрешность определения координат характерных точек границ земельного участка, м
	X	Y		
1	2	3	4	5
1	7341530.04	4531014.11	данные отсутствуют	0.2
2	7341530.96	4531022.33	данные отсутствуют	0.2
3	7341318.56	4531046.27	данные отсутствуют	0.2
4	7341244.8	4531056.85	данные отсутствуют	0.2
5	7341233.33	4531055.73	данные отсутствуют	0.2
6	7341197.51	4531060.01	данные отсутствуют	0.2
7	7341191.38	4531065.85	данные отсутствуют	0.2
8	7340854.01	4531105.17	данные отсутствуют	0.2
9	7340853.79	4531101.16	данные отсутствуют	0.2
10	7340852.2	4531101.26	данные отсутствуют	0.2
11	7340852.42	4531105.34	данные отсутствуют	0.2
12	7340630.95	4531128.61	данные отсутствуют	0.2
13	7340572.14	4531135.72	данные отсутствуют	0.2
14	7340571.63	4531133.09	данные отсутствуют	0.2
15	7340570.06	4531133.39	данные отсутствуют	0.2

Государственный регистратор		ФГИС ЕГРН
полное наименование должности	подпись	инициалы, фамилия

М.П.

Раздел 3.2

Выписка из Единого государственного реестра недвижимости об объекте недвижимости  
Описание местоположения земельного участка

<b>Земельный участок</b>			
(вид объекта недвижимости)			
Лист № ____ Раздела <b>3.2</b>	Всего листов раздела <b>3.2</b> : ____	Всего разделов: ____	Всего листов выписки: ____
<b>30.08.2018 № 99/2018/157009536</b>			
Кадастровый номер:		<b>89:05:010404:5174</b>	

Сведения о характерных точках границы земельного участка				
Система координат: Зона №				
Номер точки	Координаты		Описание закрепления на местности	Средняя квадратическая погрешность определения координат характерных точек границ земельного участка, м
	X	Y		
1	2	3	4	5
16	7340570.55	4531135.91	данные отсутствуют	0.2
17	7340176.49	4531183.5	данные отсутствуют	0.2
18	7340174.82	4531173.75	данные отсутствуют	0.2
19	7341190.96	4531053.62	данные отсутствуют	0.2
20	7340622.99	4531149.92	данные отсутствуют	0.2
21	7340626.2	4531153.99	данные отсутствуют	0.2
22	7340625.15	4531155.74	данные отсутствуют	0.2
23	7340619.58	4531156.44	данные отсутствуют	0.2
24	7340247.12	4531200.32	данные отсутствуют	0.2
25	7340246.11	4531194.03	данные отсутствуют	0.2
26	7340574.32	4531155.38	данные отсутствуют	0.2
27	7340216.36	4531197.65	данные отсутствуют	0.2
28	7340217.42	4531204.18	данные отсутствуют	0.2
29	7340180.95	4531209.56	данные отсутствуют	0.2
30	7340179.68	4531202.12	данные отсутствуют	0.2

Государственный регистратор		ФГИС ЕГРН
полное наименование должности	подпись	инициалы, фамилия

М.П.

Раздел 3.2

Выписка из Единого государственного реестра недвижимости об объекте недвижимости  
Описание местоположения земельного участка

<b>Земельный участок</b>			
(вид объекта недвижимости)			
Лист № ____ Раздела <b>3.2</b>	Всего листов раздела <b>3.2</b> : ____	Всего разделов: ____	Всего листов выписки: ____
<b>30.08.2018 № 99/2018/157009536</b>			
Кадастровый номер:		<b>89:05:010404:5174</b>	

Сведения о характерных точках границы земельного участка				
Система координат: Зона №				
Номер точки	Координаты		Описание закрепления на местности	Средняя квадратическая погрешность определения координат характерных точек границ земельного участка, м
	X	Y		
1	2	3	4	5
31	7341533.06	4531041.04	данные отсутствуют	0.2
32	7341533.94	4531048.83	данные отсутствуют	0.2
33	7341195.04	4531088.38	данные отсутствуют	0.2
34	7340636.8	4531154.33	данные отсутствуют	0.2
35	7340636.67	4531153.66	данные отсутствуют	0.2

Выписка из ЕГРН об объекте недвижимости

36	7340640.76	4531146.72	данные отсутствуют	0.2
37	7340653.29	4531143.47	данные отсутствуют	0.2
38	7340853.2	4531119.81	данные отсутствуют	0.2
39	7340853.37	4531123.09	данные отсутствуют	0.2
40	7340854.96	4531122.99	данные отсутствуют	0.2
41	7340854.78	4531119.63	данные отсутствуют	0.2
42	7341106.06	4531091.9	данные отсутствуют	0.2
43	7341191.44	4531080.72	данные отсутствуют	0.2
44	7341197.91	4531081.12	данные отсутствуют	0.2
45	7341200.55	4531084.28	данные отсутствуют	0.2

Государственный регистратор		ФГИС ЕГРН
полное наименование должности	подпись	инициалы, фамилия

М.П.

Раздел 3.2

Выписка из Единого государственного реестра недвижимости об объекте недвижимости  
Описание местоположения земельного участка

<b>Земельный участок</b>			
(вид объекта недвижимости)			
Лист № ____ Раздела <b>3.2</b>	Всего листов раздела <b>3.2</b> : ____	Всего разделов: ____	Всего листов выписки: ____
<b>30.08.2018 № 99/2018/157009536</b>			
Кадастровый номер:		<b>89:05:010404:5174</b>	

Сведения о характерных точках границы земельного участка				
Система координат: Зона №				
Номер точки	Координаты		Описание закрепления на местности	Средняя квадратическая погрешность определения координат характерных точек границ земельного участка, м
	X	Y		
1	2	3	4	5
46	7341236.52	4531079.92	данные отсутствуют	0.2
47	7341246.72	4531075.96	данные отсутствуют	0.2
48	7341321.37	4531068.18	данные отсутствуют	0.2

Государственный регистратор		ФГИС ЕГРН
полное наименование должности	подпись	инициалы, фамилия

М.П.

## **СПИСОК ГРАФИЧЕСКИХ ПРИЛОЖЕНИЙ**

Граф. прил. 1. Карта-схема взаиморасположения проектируемых объектов и ближайших объектов культурного наследия.

Граф. прил. 2. Карта-схема расположения проектируемых объектов.

Граф. прил. 3. Карта-схема расположения проектируемых объектов с указанием археологического зонирования

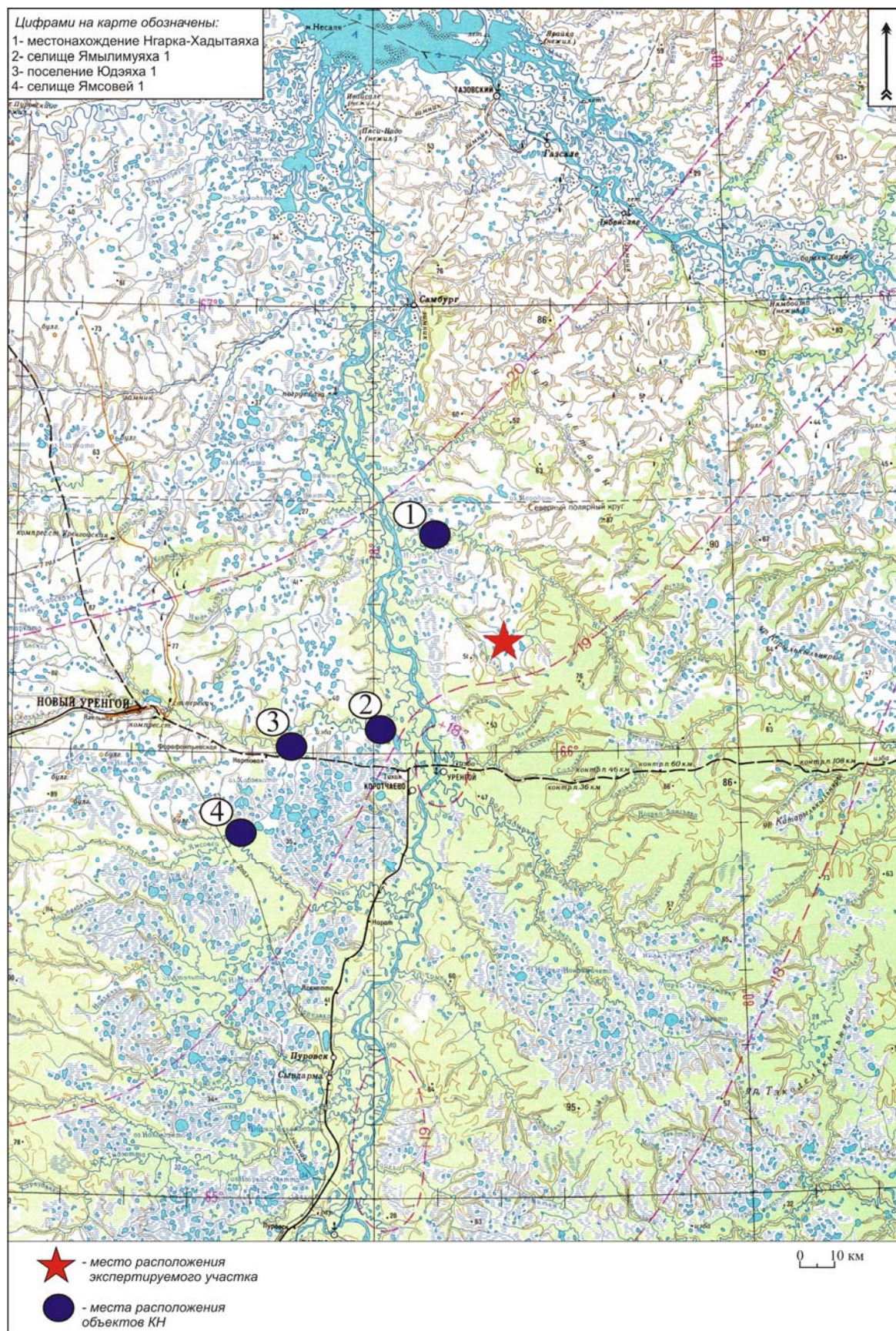
Граф. прил. 4. Космоснимок расположения проектируемых объектов.

Граф. прил. 5. Выкопировка рис. 2 из Отчета [Еньшин, 2011] с нанесенными проектируемыми объектами.

Граф. прил. 6. Выкопировка рис. 5 из Акта №57-2018... [Грачев, 2018] с нанесенными проектируемыми объектами.

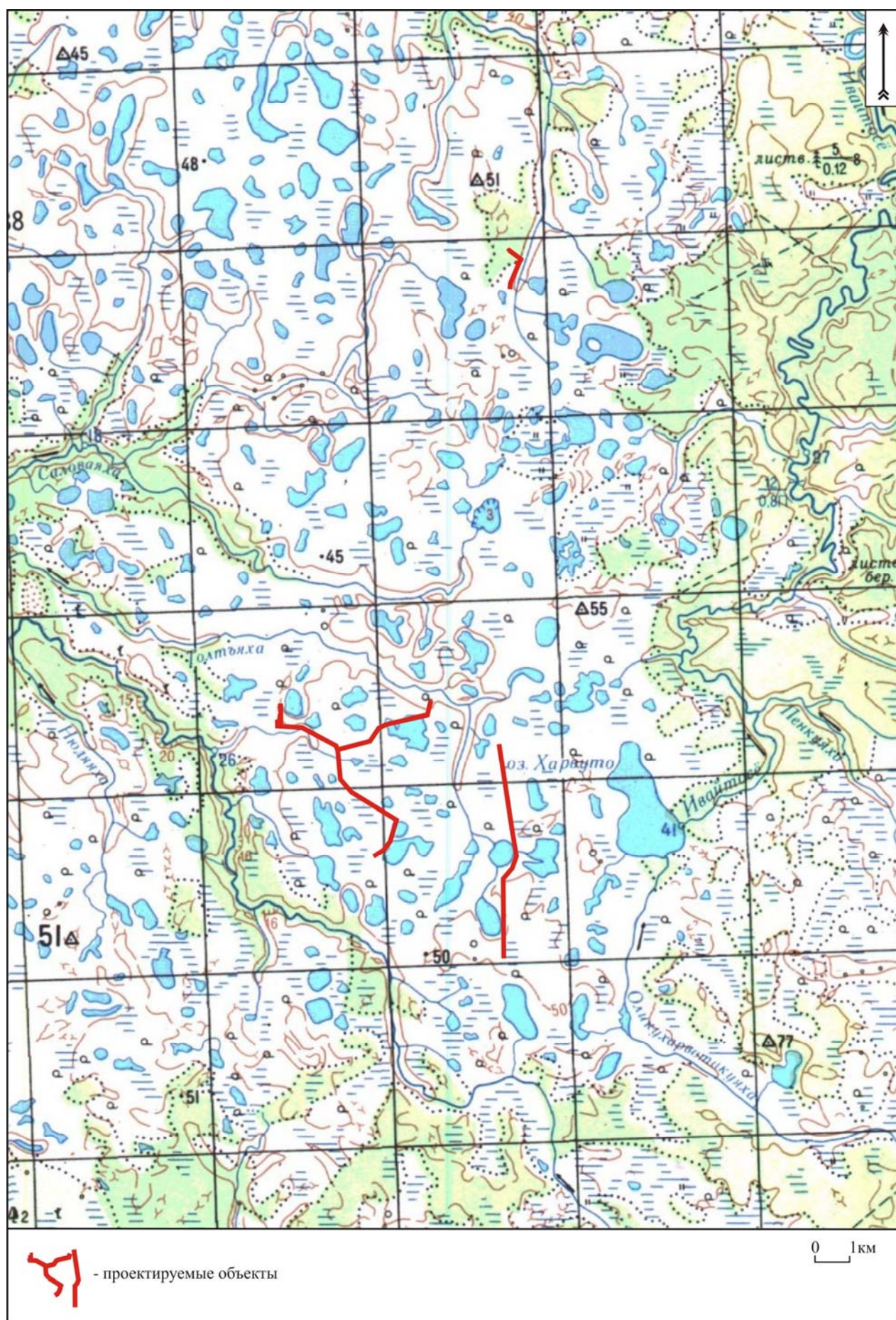


## ГРАФИЧЕСКИЕ ПРИЛОЖЕНИЯ



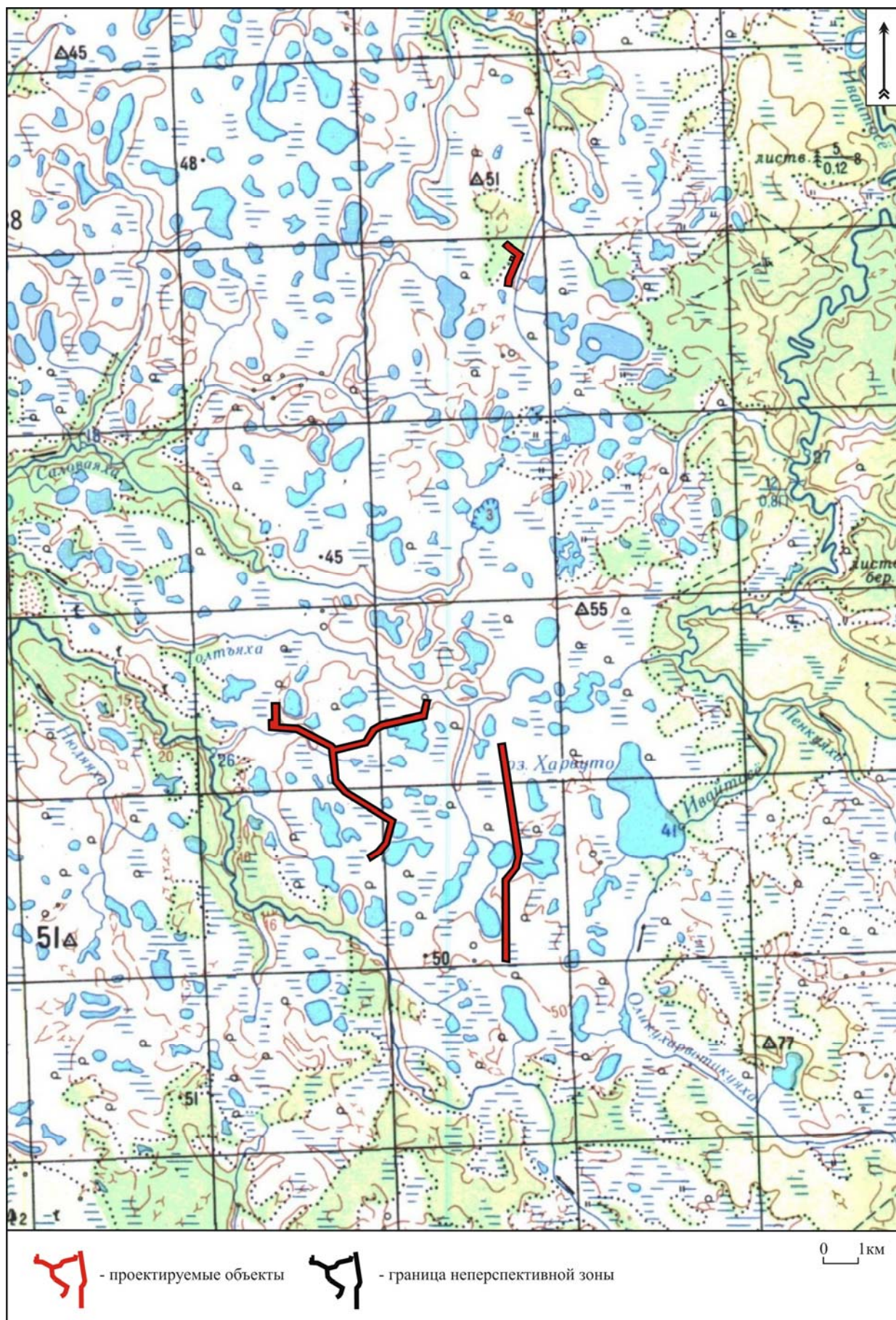
Граф. прил. 1. Карта-схема взаиморасположения проектируемых объектов и ближайших объектов культурного наследия.





Граф. прил. 2. Карта-схема расположения проектируемых объектов.





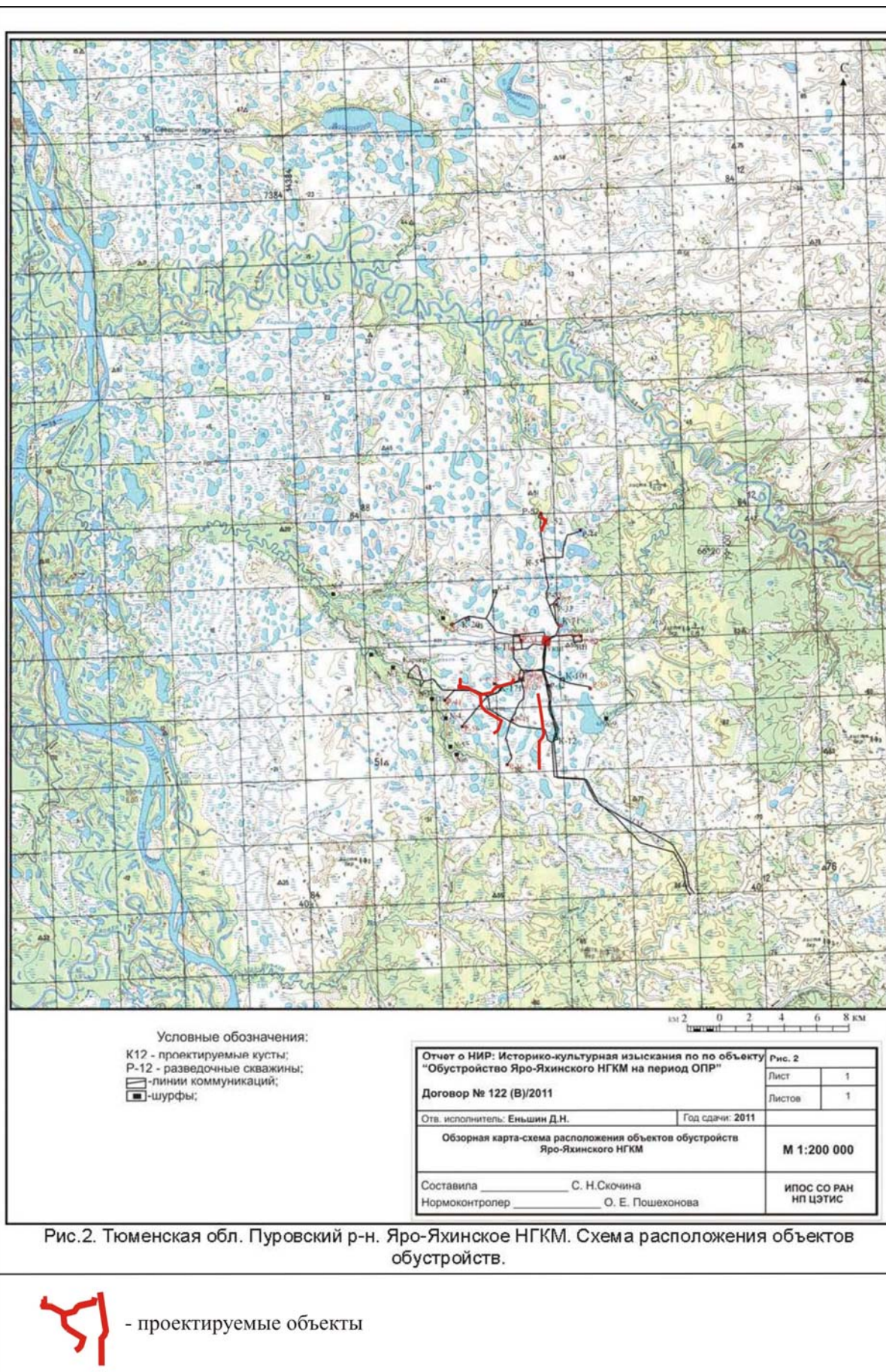
Граф. прил. 3. Карта-схема расположения проектируемых объектов с указанием археологического зонирования





Граф. прил. 4. Космоснимок расположения проектируемых объектов.





Граф. прил. 5. Выкопировка рис. 2 из Отчета [Еньшин, 2011] с нанесенными проектируемыми объектами.



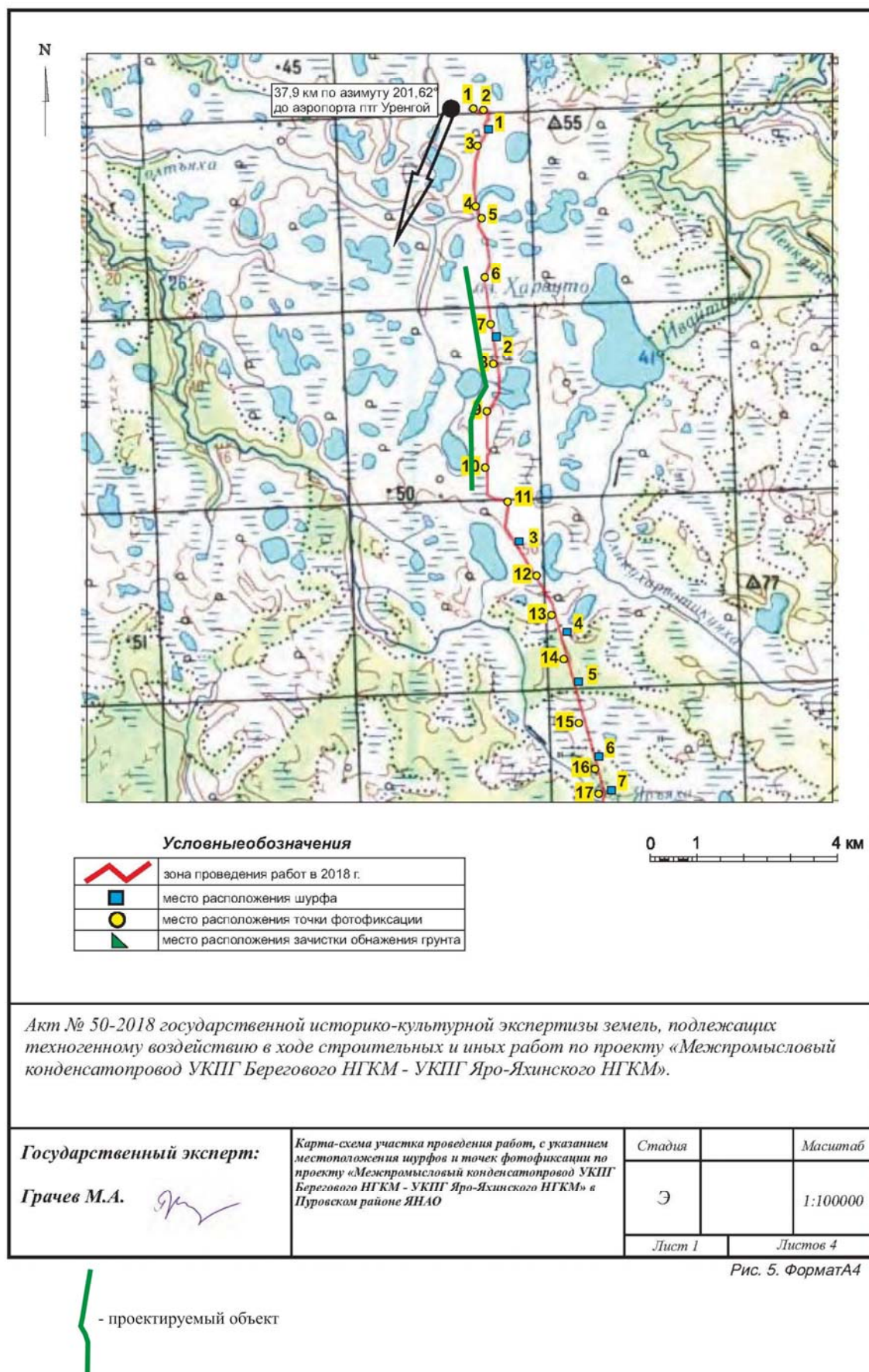


Рис. 5. Формат А4

Граф. прил. 6. Выкопировка рис. 5 из Акта №57-2018... [Грачев, 2018] с нанесенными проектируемыми объектами.