

**Акт № 62-ИЧ-0119**

**государственной историко-культурной экспертизы документации, содержащей результаты исследований, в соответствии с которыми определяется наличие или отсутствие объектов, обладающих признаками объекта культурного наследия, на земельных участках, подлежащих воздействию земляных, строительных, мелиоративных, хозяйственных работ по проекту: «Многokвартирный жилой дом № 1 расположенный по адресу: ЯНАО, г. Ноябрьск, микрорайон А, ул. Дружбы, Многokвартирный жилой дом № 2 расположенный по адресу: ЯНАО, г. Ноябрьск, микрорайон А, ул. Дружбы» общей площадью 1,4315 га**

Настоящий Акт государственной историко-культурной экспертизы (далее – экспертиза) составлен в соответствии с Федеральным законом от 25.06.2002 г. № 73-ФЗ «Об объектах культурного наследия (памятниках истории и культуры) народов Российской Федерации», Положением о государственной историко-культурной экспертизе, утвержденным постановлением Правительства Российской Федерации от 15.07.2009 г. № 569.

<b>Дата начала проведения экспертизы:</b>	20 декабря 2018 г.
<b>Дата окончания экспертизы:</b>	14 января 2019 г.
<b>Место проведения экспертизы:</b>	город Тюмень
<b>Заказчик экспертизы:</b>	Общество с ограниченной ответственностью «Строительная фирма «Промтехмаш» 620026, Свердловская область, г. Екатеринбург, ул. Народной Воли, д. 65, оф. 307
<b>Сведения об эксперте:</b>	
<b>Фамилия, имя, отчество</b>	<b>Чикунова Ирина Юрьевна</b>
<b>Образование</b>	высшее
<b>Специальность</b>	историк, археолог
<b>Ученая степень (звание)</b>	кандидат исторических наук
<b>Стаж работы</b>	30 лет
<b>Место работы и должность</b>	ИП Чикунова И.Ю.: Тюмень, Депутатская 119-150
<b>Реквизиты аттестации</b>	Приказ Минкультуры РФ № 961 от 20.07.2018
<b>Министерства культуры РФ</b>	г. «Об утверждении статуса аттестованного эксперта по проведению государственной историко-культурной экспертизы»
<b>Объекты экспертизы, на которые был аттестован эксперт</b>	- выявленные объекты культурного наследия в целях обоснования целесообразности включения данных объектов в единый государственный Реестр объектов культурного наследия (памятников истории и культуры) народов Российской Федерации - документы, обосновывающие включение объектов культурного наследия в единый государственный Реестр объектов культурного наследия (памятников истории

- и культуры) народов Российской Федерации;
- документы, обосновывающие исключение объектов культурного наследия из единого государственного Реестра объектов культурного наследия (памятников истории и культуры) народов Российской Федерации
- земли, подлежащие воздействию земляных, строительных, мелиоративных, хозяйственных работ, предусмотренных статьей 25 Лесного кодекса Российской Федерации работ по использованию лесов (за исключением работ, указанных в пунктах 3, 4 и 7 части 1 статьи 25 Лесного кодекса Российской Федерации) и иных работ, в случае, если орган охраны объектов культурного наследия не имеет данных об отсутствии на указанных землях объектов культурного наследия, включенных в единый государственный Реестр объектов культурного наследия (памятников истории и культуры) народов Российской Федерации, выявленных объектов культурного наследия либо объектов, обладающих признаками объекта культурного наследия
- документация или разделы документации, обосновывающие меры по обеспечению сохранности объекта культурного наследия, включенного в реестр, выявленного объекта культурного наследия либо объекта, обладающего признаками объекта культурного наследия, при проведении земляных, мелиоративных, хозяйственных работ, указанных в настоящей статье работ по использованию лесов и иных работ в границах территории объекта культурного наследия либо на земельном участке, непосредственно связанном с земельным участком в границах территории объекта культурного наследия.
- документация, за исключением научных отчетов о выполненных археологических полевых работах, содержащая результаты исследований, в соответствии с которыми определяется наличие или отсутствие объектов, обладающих признаками объекта культурного наследия, на земельных участках, подлежащих воздействию земляных, строительных, мелиоративных, хозяйственных работ, указанных в настоящей статье работ по использованию лесов и иных работ.

## **1. Ответственность эксперта**

Эксперт несёт ответственность за несоблюдение принципов проведения историко-культурной экспертизы, установленных ст. 29 «Принципы проведения историко-культурной экспертизы» Федерального закона № 73-ФЗ от 25.06.2002 «Об объектах культурного наследия (памятников истории и культуры) народов Российской Федерации» согласно действующему законодательству РФ (ст. 307 Уголовного Кодекса РФ) и отвечает за достоверность и обоснованность сведений и выводов, изложенных в настоящем заключении экспертизы.

## **2. Цели и объекты экспертизы**

**Цель экспертизы:** определение наличия или отсутствия объектов культурного наследия, включенных в реестр, выявленных объектов культурного наследия либо объектов, обладающих признаками объекта культурного наследия, на земельном участке, подлежащем воздействию земляных, строительных, мелиоративных, хозяйственных работ, работ по использованию лесов (за исключением работ, указанных в пунктах 3, 4 и 7 части 1 статьи 25 Лесного кодекса Российской Федерации) и иных работ по проекту «**Многоквартирный жилой дом № 1 расположенный по адресу: ЯНАО, г. Ноябрьск, микрорайон А, ул. Дружбы, Многоквартирный жилой дом № 2 расположенный по адресу: ЯНАО, г. Ноябрьск, микрорайон А, ул. Дружбы**», общей площадью 1,4315 га на основании Технического отчета

**Объект экспертизы:** документация, содержащая результаты исследований, в соответствии с которыми определяется наличие или отсутствие объектов, обладающих признаками объекта культурного наследия, на земельном участке, подлежащем воздействию земляных, строительных, мелиоративных, хозяйственных работ, работ по использованию лесов (за исключением работ, указанных в пунктах 3, 4 и 7 части 1 статьи 25 Лесного кодекса Российской Федерации) и иных работ по проекту: «**Многоквартирный жилой дом № 1 расположенный по адресу: ЯНАО, г. Ноябрьск, микрорайон А, ул. Дружбы, Многоквартирный жилой дом № 2 расположенный по адресу: ЯНАО, г. Ноябрьск, микрорайон А, ул. Дружбы**», общей площадью 1,4315 га – Технический отчет (камеральный этап).

## **3. Перечень документов, представленных заявителем:**

1. Технический отчет. Историко-культурная оценка участка, предназначенного под строительство по проекту «Многоквартирный жилой дом № 1, расположенный по адресу: ЯНАО, г. Ноябрьск, микрорайон А, ул. Дружбы, Многоквартирный жилой дом № 2, расположенный по адресу: ЯНАО, г. Ноябрьск, микрорайон А, ул. Дружбы», общей площадью 1,4315 га (камеральный этап). Екатеринбург, 2019.

В отчет включены кадастровые и градостроительные материалы земельного участка.

2. Письмо Службы охраны ОКН ЯНАО №4701-17/910 от 07.05.2018

**4. Сведения об обстоятельствах, повлиявших на процесс проведения и результаты экспертизы - отсутствуют.**

**5. Сведения о проведенных исследованиях с указанием примененных методов, объема и характера выполненных работ и их результатов**

При подготовке настоящего заключения изучена и проанализирована в достаточном объеме документация, представленная заказчиком. Методика исследования, обусловленная объектом и целью экспертизы, основана на

ландшафтно-топографическом и сравнительно-историческом анализах закономерностей и особенностей в расположении объектов культурного наследия, известных в бассейне р. Пур и сопредельной территориях. Для экспертизы привлечены литературные данные и иные источники, дополняющие информацию о земельном участке с точки зрения обнаружения объектов культурного наследия и объектов, обладающих признаками объектов культурного наследия. Особое внимание уделялось картографическим материалам, космоснимкам земной поверхности участков землеотвода, материалам полевых и историко-архивных исследований прошлых лет. Имеющийся и привлеченный материал достаточен для подготовки заключения государственной историко-культурной экспертизы.

В процессе проведения экспертизы был выполнен анализ действующего законодательства в сфере охраны и сохранения объектов культурного наследия; и представленного заказчиком Отчета в части его соответствия действующему законодательству в сфере охраны и сохранения объектов культурного наследия.

Экспертом проведена оценка обоснованности выводов, представленных в Заключении Отчета. Имеющийся и привлеченный материал достаточен для подготовки заключения Государственной историко-культурной экспертизы. Результаты исследований, проведенных в рамках государственной историко-культурной экспертизы, оформлены в виде Акта.

#### **6. Факты и сведения, выявленные и установленные в результате проведенных исследований**

В представленном отчете «Историко-культурные исследования участков по проекту «Многokвартирный жилой дом № 1 расположенный по адресу: ЯНАО, г. Ноябрьск, микрорайон А, ул. Дружбы, Многоквартирный жилой дом № 2 расположенный по адресу: ЯНАО, г. Ноябрьск, микрорайон А, ул. Дружбы», общей площадью 1,4315 га, состоящем из 39 с. и 6 графических приложений, даны результаты работ по камеральному исследованию земельного участка, испрашиваемого под строительство многоквартирных домов №№ 1 и 2 по ул. Дружбы в г. Ноябрьске Пуровского района ЯНАО.

Авторами поставлена следующая цель работы: историко-культурная оценка участка, предназначенного под строительство на предмет вероятности наличия на земельном участке объектов культурного наследия и определение необходимости натурного обследования с целью их выявления до начала строительных работ.

Для выполнения поставленной цели решались следующие задачи:

- анализ источников, литературы и картоматериалов по рассматриваемой территории, результатов исследований, направленных на выявление объектов культурного наследия на рассматриваемой и сопредельной территории, проведенных ранее;
- сбор информации об объектах культурного наследия, известных на рассматриваемой и сопредельной территории;
- анализ ландшафтно-топографической ситуации испрашиваемой территории;
- оценка территории в плане вероятности наличия объектов культурного наследия,
- определение ограничений хозяйственной деятельности на рассматриваемой территории и рекомендаций по обеспечению сохранности объектов культурного наследия;
- составление рабочих карт-схем в бумажном и электронном видах.

В соответствии с целью, поставленной на предварительном этапе исследования, на экспертируемой территории авторами была выполнена историко-культурная оценка на основании анализа ландшафтно-топографических условий, историко-архивных источников. Для проведения оценки использованы карты-схемы масштаба 1:15000000,



1:500000, 1:100000, 1:50000, 1:3000, 1:1200, прилагаемые к отчету. На испрашиваемых участках объекты культурного наследия, включенные в Единый государственный реестр объектов культурного наследия (памятников истории и культуры) народов Российской Федерации, выявленные объекты культурного наследия, объекты, обладающие признаками объекта культурного наследия, и их зоны охраны *отсутствуют*.

Экспертиза документации выявила следующие факты:

Исследуемый участок в соответствии с административным делением располагается в пределах границ г. Ноябрьск в Пуровском районе Ямало-Ненецкого автономного округа Тюменской области. Кадастровые номера исследуемых земельных участков 89:12:110603:77, 89:12:110603:48, 89:12:110603:120, 89:12:110603:4, 89:12:110603:47, 89:12:110603:7.

По физико-географическому районированию территория, отводимая под строительство многоквартирных жилых домов №№ 1 и 2 по ул. Дружбы в г. Ноябрьске Пуровского района ЯНАО, расположена в центральной части Западно-Сибирской равнины в середине возвышенности Сибирские Увалы.

По схеме геоморфологического районирования исследуемая территория, относится к Иртышско-Обской области преимущественно низких и средневысотных ступеней, к Сибирско-Увальскому блоку средневысотных неравномерно-расчлененных полигенетических ступеней и аллювиально-озерных равнин.

В процессе работы авторами были проанализированы картографические материалы, спутниковые снимки, архивные и литературные источники и др. доступная информация, собранная в архивах ИА РАН (г. Москва), ТюмНЦ СО РАН (г. Тюмень), ООО «НПО «Северная археология-1» (г. Нефтеюганск), Службы государственной охраны объектов культурного наследия ЯНАО (г. Салехард), НП ЦЭТИС (г. Тюмень) и др.

В «Главе 2. История археологического исследования» авторами рассмотрены материалы по истории исследования территории, подробно представлены проведенные ранее натурные и камеральные исследования, направленные на выявление объектов культурного наследия в пределах современного Ямало-Ненецкого автономного округа вообще и Пуровского района в особенности.

Тщательный анализ источников позволил авторам сделать предположения о степени перспективности различных участков экспертируемой территории для поиска объектов, обладающих признаками объекта культурного наследия, связанных с жизнедеятельностью древнего, средневекового населения и населения нового времени. Историко-культурное зонирование экспертируемой территории выполнено на основании анализа ландшафтно-топографической характеристики района с точки зрения благоприятности её заселения в древности, с учетом опыта предшествующих исследователей и закономерностей расположения археологических объектов. В ходе архивной работы был сделан вывод об относительно хорошей изученности южной части Пуровского района (в настоящее время на его территории известно 219 объектов археологии и 1 достопримечательное место Священное место Лысая Гора).

Ближайшими от испрашиваемого участка объектами культурного наследия, являются поселения Пякупур 3, 4, расположенные в 53,3-54 км к СЗ.

Согласно административному делению изучаемая территория расположена в южной части Пуровского района, недалеко от административной границы Ханты-Мансийского автономного округа-Югры и Ямало-ненецкого округа. По картографическим материалам и космоснимкам установлено, что ближайший естественный водоем располагается на значительном расстоянии от исследуемой территории (более 900 м) и представляет собой исток небольшого безымянного ручья,

вытекающего из болотистой низины. Ручей впадает справа в р. Нанкпёх в 2,5 км к Ю от исследуемого участка. Как правило, такие водоемы в истоке не пригодны для ловли рыбы и не могут быть постоянным источником чистой пресной воды.

В настоящее время естественная ландшафтная ситуация претерпела существенное изменение в результате антропогенного воздействия связанного с обустройством г. Ноябрьск. Обустройство привело к повсеместному переотложению почвенных горизонтов и к полному уничтожению растительного покрова. Хозяйственное освоение по проекту «Многokвартирный жилой дом № 1, расположенный по адресу: ЯНАО, г. Ноябрьск, микрорайон А, ул. Дружбы, Многokвартирный жилой дом № 2, расположенный по адресу: ЯНАО, г. Ноябрьск, микрорайон А, ул. Дружбы» будет производиться на площадях, полностью преобразованных в ходе строительства объектов городской инфраструктуры. Судя по архивным документам и современным космоснимкам строительство планируется на месте 6 снесенных двухэтажных деревянных домов барачного типа, построенных 30- 40 лет назад. Город Ноябрьск появился на месте вахтового поселка, образованного в 1978 г. Данных о наличии на месте образования поселка каких-либо более ранних населенных пунктов нет. На картографических материалах особых отметок, свидетельствующих о расположении сараев, зимников, летников, монументов, кладбищ или иных признаков свидетельствующих о заселении исследуемого участка также не зафиксировано.

В результате проведения зонирования территории по степени вероятности обнаружения объектов, обладающих признаками объекта культурного наследия, относящихся к археологическому наследию, связанных с жизнедеятельностью древнего, средневекового населения и населения нового времени вся площадь экспертируемого участка отнесена к *неперспективной зоне*. Обнаружение объектов, обладающих признаками объекта культурного наследия, здесь не представляется возможным. В связи с этим необходимость проведения полевых натурных работ отсутствует.

#### **7. Перечень документов и материалов, собранных и полученных при проведении экспертизы, а также использованной для нее специальной и справочной литературы:**

1. Федеральный закон от 25.06.2002 № 73-ФЗ «Об объектах культурного наследия (памятниках истории и культуры) народов Российской Федерации»;
2. Постановление Правительства РФ от 15.07.2009 № 569 «Об утверждении Положения о государственной историко-культурной экспертизе»;
3. Приказ Министерства культуры РФ от 02.07.2015 № 1905 «Об утверждении порядка проведения работ по выявлению объектов, обладающих признаками объекта культурного наследия, и государственному учёту объектов, обладающих признаками объекта культурного наследия»;
4. «Положение о порядке проведения археологических полевых работ и составления научной отчётной документации». Утверждено постановлением Бюро историко-филологических наук Российской академии наук от 20.06.2018 г. № 32;
5. Технический отчет. Историко-культурная оценка участка, предназначенного под строительство по проекту «Многokвартирный жилой дом № 1, расположенный по адресу: ЯНАО, г. Ноябрьск, микрорайон А, ул. Дружбы, Многokвартирный жилой дом № 2, расположенный по адресу: ЯНАО, г. Ноябрьск, микрорайон А, ул. Дружбы», общей площадью 1,4315 га (камеральный этап). Екатеринбург, 2019.

## 8. Обоснования выводов экспертизы

Изученная документация и привлеченные источники содержат полноценные сведения об испрашиваемом земельном участке и исчерпывающую информацию, соответствующую требованиям Федерального закона от 25.06.2002 г. № 73-ФЗ «Об объектах культурного наследия (памятниках истории и культуры) народов Российской Федерации», необходимую для принятия решения о возможности проведения земляных, строительных, мелиоративных, хозяйственных работ, работ по использованию лесов (за исключением работ, указанных в пунктах 3, 4 и 7 части 1 статьи 25 Лесного кодекса Российской Федерации) и иных работ.

Установлено, что территорию, испрашиваемая по проекту «Многоквартирный жилой дом № 1, расположенный по адресу: ЯНАО, г. Ноябрьск, микрорайон А, ул. Дружбы, Многоквартирный жилой дом № 2, расположенный по адресу: ЯНАО, г. Ноябрьск, микрорайон А, ул. Дружбы» общей площадью 1,4315 га, можно отнести к территории, не обладающей признаками наличия объектов культурного наследия. В результате проведения зонирования территории исследования по степени вероятности обнаружения объектов, обладающих признаками объекта культурного наследия, относящихся к археологическому наследию, связанных с жизнедеятельностью древнего, средневекового населения и населения нового времени вся площадь экспертируемого участка отнесена к неперспективной зоне. Обнаружение объектов, обладающих признаками объекта культурного наследия, здесь маловероятна. В связи с этим *необходимость проведения полевых натурных работ отсутствует.*

Содержащиеся в Заключение отчета выводы являются достаточными для определения возможности или невозможности проведения земляных, строительных, мелиоративных и иных работ на земельном участке, подлежащем воздействию земляных, строительных, мелиоративных и иных работ.

По результатам проведенных исследований можно рекомендовать проведение земляных, строительных, мелиоративных, хозяйственных работ, работ по использованию лесов и иных работ на земельных участках по проекту «Многоквартирный жилой дом № 1, расположенный по адресу: ЯНАО, г. Ноябрьск, микрорайон А, ул. Дружбы, Многоквартирный жилой дом № 2, расположенный по адресу: ЯНАО, г. Ноябрьск, микрорайон А, ул. Дружбы» общей площадью 1,4315 га можно отнести к территории, не обладающей признаками наличия объектов культурного наследия, без ограничений, связанных с осуществлением мероприятий по сохранению объектов культурного наследия.

## 9. Вывод экспертизы

На основании рассмотренных документов, привлеченных литературных данных и иных источников, эксперт пришел к следующим выводам: на испрашиваемом земельном участке по проекту «Многоквартирный жилой дом № 1, расположенный по адресу: ЯНАО, г. Ноябрьск, микрорайон А, ул. Дружбы, Многоквартирный жилой дом № 2, расположенный по адресу: ЯНАО, г. Ноябрьск, микрорайон А, ул. Дружбы» общей площадью 1,4315 га, объекты культурного наследия, включенные в Единый государственный реестр объектов культурного наследия РФ, выявленные объекты культурного наследия, объекты, обладающие признаками объектов культурного наследия, в том числе объекты археологического наследия, охранные и защитные зоны объектов культурного наследия отсутствуют.

Эксперт считает возможным (**положительное заключение**) проведение земляных, строительных, мелиоративных, хозяйственных работ, работ по использованию лесов и иных работ на земельных участках по проекту

«Многоквартирный жилой дом № 1 расположенный по адресу: ЯНАО, г. Ноябрьск, микрорайон А, ул. Дружбы, Многоквартирный жилой дом № 2 расположенный по адресу: ЯНАО, г. Ноябрьск, микрорайон А, ул. Дружбы» общей площадью 1,4315 га без ограничений, связанных с осуществлением мероприятий по сохранению объектов культурного наследия.

В соответствии с пунктом 4 и 11 статьи 36 Федерального закона от 25.06.2002 N 73-ФЗ, в случае обнаружения в ходе проведения изыскательских, проектных, земляных, строительных, мелиоративных, хозяйственных работ, работ, предусмотренных статьей 25 Лесного кодекса Российской Федерации работ по использованию лесов (за исключением работ, указанных в пунктах 3, 4 и 7 части 1 статьи 25 Лесного кодекса Российской Федерации) и иных работ объекта, обладающего признаками объекта культурного наследия, в том числе объекта археологического наследия, заказчик указанных работ, технический заказчик (застройщик) объекта капитального строительства, лицо, проводящее указанные работы, обязаны незамедлительно приостановить указанные работы и в течение трех дней со дня обнаружения такого объекта направить в региональный орган охраны объектов культурного наследия письменное заявление об обнаруженном объекте.

Археологические предметы, обнаруженные в результате проведения изыскательских, проектных, земляных, строительных, мелиоративных, хозяйственных работ, указанных в статье 30 настоящего Федерального закона работ по использованию лесов и иных работ, подлежат обязательной передаче физическими и (или) юридическими лицами, осуществляющими указанные работы, государству в порядке, установленном федеральным органом охраны объектов культурного наследия.

*Настоящий акт государственной историко-культурной экспертизы составлен в электронном виде, подписан усиленной цифровой подписью. Имеет приложения, являющиеся его неотъемлемой частью.*

## **Эксперт**

### **Перечень приложений к заключению экспертизы:**

1. Письмо Службы охраны ОКН ЯНАО №4701-17/910 от 07.05.2018
2. Технический отчет. Историко-культурная оценка участка, предназначенного под строительство по проекту «Многоквартирный жилой дом № 1 расположенный по адресу: ЯНАО, г. Ноябрьск, микрорайон А, ул. Дружбы, Многоквартирный жилой дом № 2 расположенный по адресу: ЯНАО, г. Ноябрьск, микрорайон А, ул. Дружбы», общей площадью 1,4315 га (камеральный этап). Екатеринбург, 2019.



# СЛУЖБА ГОСУДАРСТВЕННОЙ ОХРАНЫ ОБЪЕКТОВ КУЛЬТУРНОГО НАСЛЕДИЯ ЯМАЛО-НЕНЕЦКОГО АВТОНОМНОГО ОКРУГА

Ул. Чубынина д. 14, г. Салехард, Ямало-Ненецкий автономный округ, 629008  
Тел.: (34922) 3-72-73, Тел./факс: (34922) 3-72-73, E-mail: nasledie@sgokn.yanao.ru  
ОГРН 1168901057885, ИНН/КПП 8901034761/890101001

08 05 2018 г. № 472-14/810

На № 162/18 от 03 мая 2018 г.

ООО «Промтехмаш»

На участке реализации проектных решений по титулам:

- «Многokвартирный жилой дом №1, расположенный по адресу: ЯНАО, г. Ноябрьск, микрорайон А, ул. Дружбы»;
- «Многokвартирный жилой дом №2, расположенный по адресу: ЯНАО, г. Ноябрьск, микрорайон А, ул. Дружбы»;
- «Многokвартирный жилой дом №1, расположенный по адресу: ЯНАО, г. Ноябрьск, микрорайон Б, ул. Новоселов»;
- «Многokвартирный жилой дом №2, расположенный по адресу: ЯНАО, г. Ноябрьск, микрорайон Б, ул. Новоселов»;
- «Многokвартирный жилой дом, расположенный по адресу: ЯНАО, г. Ноябрьск, микрорайон Г, ул. Республики»

отсутствуют объекты культурного наследия, включенные в Единый государственный реестр объектов культурного наследия народов Российской Федерации.

Испрашиваемый земельный участок расположен вне зон охраны и защитных зон объектов культурного наследия.

Сведениями об отсутствии на испрашиваемом участке выявленных объектов культурного наследия либо объектов, обладающих признаками объекта культурного наследия (в т.ч. археологического), служба государственной охраны объектов культурного наследия Ямало-Ненецкого автономного округа (далее – служба) не располагает. Учитывая изложенное, Заказчик работ в соответствии со ст. 28, 30, 31, 32, 36, 45.1 Федерального закона от 25 июня 2002 года № 73-ФЗ «Об объектах культурного наследия (памятниках истории и культуры) народов Российской Федерации» (далее – Федеральный закон) обязан:

- обеспечить проведение и финансирование историко-культурной экспертизы земельного участка, подлежащего воздействию земляных, строительных, хозяйственных и иных работ, путем археологической разведки, в порядке, установленном ст. 45.1 Федерального закона;

- представить в службу документацию, подготовленную на основе археологических полевых работ, содержащую результаты исследований, в соответствии с которыми определяется наличие или отсутствие объектов, обладающих признаками объекта культурного наследия на земельном участке, подлежащем воздействию земляных, строительных, хозяйственных и иных работ, а также заключение

государственной историко-культурной экспертизы указанной документации (либо земельного участка).

В случае обнаружения в границе земельного участка, подлежащего воздействию земляных, строительных, хозяйственных и иных работ объектов, обладающих признаками объекта археологического наследия, и после принятия департаментом решения о включении данного объекта в перечень выявленных объектов культурного наследия:

- разработать в составе проектной документации раздел об обеспечении сохранности выявленного объекта культурного наследия или о проведении спасательных археологических полевых работ или проект обеспечения сохранности выявленного объекта культурного наследия либо план проведения спасательных археологических полевых работ, включающих оценку воздействия проводимых работ на указанный объект культурного наследия (далее документация или раздел документации, обосновывающий меры по обеспечению сохранности выявленного объекта культурного (археологического) наследия);

- получить по документации или разделу документации, обосновывающей меры по обеспечению сохранности выявленного объекта культурного наследия заключение государственной историко-культурной экспертизы и представить его совместно с указанной документацией в службу на согласование;

- обеспечить реализацию согласованной службой документации, обосновывающей меры по обеспечению сохранности выявленного объекта культурного (археологического) наследия.

Руководитель службы



Е.В. Дубкова

РОССИЙСКАЯ ФЕДЕРАЦИЯ  
СВЕРДЛОВСКАЯ ОБЛАСТЬ  
ОБЩЕСТВО С ОГРАНИЧЕННОЙ ОТВЕТСТВЕННОСТЬЮ «СТРОИТЕЛЬНАЯ ФИРМА  
«ПРОМТЕХМАШ»

УДК: 902 (571, 122)  
ББК: 63.4 (2p5)

Гриф \_\_\_\_\_  
Инв.№ \_\_\_\_\_

УТВЕРЖДАЮ  
Директор ООО «СФ «Промтехмаш»  
Кирпичников М.Ю.  
« 10 » 01 2019 г.



ТЕХНИЧЕСКИЙ ОТЧЁТ  
ИСТОРИКО-КУЛЬТУРНАЯ ОЦЕНКА УЧАСТКА, ПРЕДНАЗНАЧЕННОГО ПОД  
СТРОИТЕЛЬСТВО ПО ПРОЕКТУ «МНОГОКВАРТИРНЫЙ ЖИЛОЙ ДОМ № 1  
РАСПОЛОЖЕННЫЙ ПО АДРЕСУ: ЯНАО, Г. НОЯБРЬСК, МИКРОРАЙОН А, УЛ.  
ДРУЖБЫ, МНОГОКВАРТИРНЫЙ ЖИЛОЙ ДОМ № 2 РАСПОЛОЖЕННЫЙ ПО  
АДРЕСУ: ЯНАО, Г. НОЯБРЬСК, МИКРОРАЙОН А, УЛ. ДРУЖБЫ» ОБЩЕЙ  
ПЛОЩАДЬЮ 1,4315 ГА.  
(КАМЕРАЛЬНЫЙ ЭТАП)

Исполнитель

В.А. Пермяков

Пермяков В.А.

## РЕФЕРАТ

Технический отчёт 39 с. 1 книга, 62 литературных и справочных источников, 6 рисунков.

ЯМАЛО-НЕНЕЦКИЙ АВТОНОМНЫЙ ОКРУГ, ПУРОВСКИЙ РАЙОН, ГОРОД НОЯБРЬСК, РЕКА НАНКПЁХ, ИСТОРИКО-КУЛЬТУРНАЯ ОЦЕНКА, ОБЪЕКТ КУЛЬТУРНОГО НАСЛЕДИЯ, ОБЪЕКТ, ОБЛАДАЮЩИЙ ПРИЗНАКАМИ ОБЪЕКТА КУЛЬТУРНОГО НАСЛЕДИЯ.

Объектом исследования является земельный участок, испрашиваемый под строительство по проекту «Многоквартирный жилой дом № 1 расположенный по адресу: ЯНАО, г. Ноябрьск, микрорайон А, ул. Дружбы, Многоквартирный жилой дом № 2 расположенный по адресу: ЯНАО, г. Ноябрьск, микрорайон А, ул. Дружбы» общей площадью 1,4315 га.

Исследуемый участок в соответствии с административным делением располагается в пределах границ г. Ноябрьск в Пуровском районе Ямало-Ненецкого автономного округа Тюменской области.

Цель работ – историко-культурная оценка участка, предназначенного под строительство по проекту «Многоквартирный жилой дом № 1 расположенный по адресу: ЯНАО, г. Ноябрьск, микрорайон А, ул. Дружбы, Многоквартирный жилой дом № 2 расположенный по адресу: ЯНАО, г. Ноябрьск, микрорайон А, ул. Дружбы», на предмет вероятности наличия на земельном участке объектов культурного наследия и определение необходимости натурного обследования с целью их выявления до начала строительных работ.

В ходе исследования ставились следующие задачи:

- анализ источников, литературы и картоматериалов по рассматриваемой территории, результатов исследований, направленных на выявление объектов культурного наследия на рассматриваемой и сопредельной территории, проведенных ранее;
- сбор информации об объектах культурного наследия, известных на рассматриваемой и сопредельной территории;
- анализ ландшафтно-топографической ситуации испрашиваемой территории;
- оценка территории в плане вероятности наличия объектов культурного наследия,
- определение ограничений хозяйственной деятельности на рассматриваемой территории и рекомендаций по обеспечению сохранности объектов культурного наследия;
- составление рабочих карт-схем в бумажном и электронном видах.



В результате исследования сделан вывод, что вся площадь земельного участка, испрашиваемого под строительство по проекту «Многokвартирный жилой дом № 1 расположенный по адресу: ЯНАО, г. Ноябрьск, микрорайон А, ул. Дружбы, Многokвартирный жилой дом № 2 расположенный по адресу: ЯНАО, г. Ноябрьск, микрорайон А, ул. Дружбы», общей площадью 1,4315 га, относится к территории, не обладающей признаками наличия объектов культурного наследия. В связи с этим, необходимость проведения полевых археологических работ отсутствует.

## ОГЛАВЛЕНИЕ

РЕФЕРАТ.....	2
ПЕРЕЧЕНЬ СОКРАЩЕНИЙ.....	5
ВВЕДЕНИЕ .....	6
1. МЕТОДИКА ПРОВЕДЕНИЯ ИСТОРИКО-КУЛЬТУРНОГО ИССЛЕДОВАНИЯ	7
2. ИСТОРИЯ АРХЕОЛОГИЧЕСКОГО ИССЛЕДОВАНИЯ .....	10
3. ЛАНДШАФТНО-ТОПОГРАФИЧЕСКАЯ ХАРАКТЕРИСТИКА РАЙОНА ИССЛЕДОВАНИЙ .....	18
4. ИСТОРИКО-КУЛЬТУРНАЯ ОЦЕНКА ТЕРРИТОРИИ.....	21
ЗАКЛЮЧЕНИЕ.....	23
СПИСОК ИСТОЧНИКОВ: .....	25
СПИСОК ЛИТЕРАТУРЫ: .....	32
СПИСОК ГРАФИЧЕСКИХ ПРИЛОЖЕНИЙ.....	33

## **ПЕРЕЧЕНЬ СОКРАЩЕНИЙ**

АО – акционерное общество

ИПОС СО РАН – Институт проблем освоения Севера Сибирского отделения  
Российской академии наук

НПО – научно-производственное объединение

ОАО – открытое акционерное общество

ООО – общество с ограниченной ответственностью

РФ – Российская Федерация

ФЗ – Федеральный закон

ЯНАО – Ямало-Ненецкий автономный округ

## **ВВЕДЕНИЕ**

В настоящем отчете представлены результаты камерального этапа историко-культурного исследования территории, испрашиваемой под строительство по проекту «Многоквартирный жилой дом № 1 расположенный по адресу: ЯНАО, г. Ноябрьск, микрорайон А, ул. Дружбы, Многоквартирный жилой дом № 2 расположенный по адресу: ЯНАО, г. Ноябрьск, микрорайон А, ул. Дружбы» общей площадью 1,4315 га.

Исследуемый участок в соответствии с административным делением располагается в пределах границ г. Ноябрьск в Пуровском районе Ямало-Ненецкого автономного округа Тюменской области. Испрашиваемая территория расположена в бассейне р. Пякупур (Рис. 1, 2).

Цель работ – историко-культурная оценка участка, предназначенного под строительство по проекту «Многоквартирный жилой дом № 1 расположенный по адресу: ЯНАО, г. Ноябрьск, микрорайон А, ул. Дружбы, Многоквартирный жилой дом № 2 расположенный по адресу: ЯНАО, г. Ноябрьск, микрорайон А, ул. Дружбы», на предмет вероятности наличия на земельном участке объектов культурного наследия и определение необходимости натурного обследования с целью их выявления до начала строительных работ.

В ходе исследования ставились следующие задачи:

- анализ источников, литературы и картоматериалов по рассматриваемой территории, результатов исследований, направленных на выявление объектов культурного наследия на рассматриваемой и сопредельной территории, проведенных ранее;
- сбор информации об объектах культурного наследия, известных на рассматриваемой и сопредельной территории;
- анализ ландшафтно-топографической ситуации испрашиваемой территории;
- оценка территории в плане вероятности наличия объектов культурного наследия,
- определение ограничений хозяйственной деятельности на рассматриваемой территории и рекомендаций по обеспечению сохранности объектов культурного наследия;
- составление рабочих карт-схем в бумажном и электронном видах.

## **1. МЕТОДИКА ПРОВЕДЕНИЯ ИСТОРИКО-КУЛЬТУРНОГО ИССЛЕДОВАНИЯ**

Историко-культурная оценка исследуемой территории по степени вероятности выявления объектов, обладающих признаками объекта культурного наследия, проводится на основании изучения следующих источников:

- архивных и литературных источников по древней и современной истории населения, проживавшего на исследуемой территории;
- картографических, литературных и архивных источников по природно-географической среде и ландшафтно-топографическим характеристикам территории, с учетом динамики ее развития, с точки зрения благоприятности для заселения и использования ее человеком в прошлом и настоящем;
- полевых и литературных источников о традиционном укладе жизни коренных народов, содержащих сведения об особенностях размещения известных жилых, хозяйственных, культовых объектов, как на изучаемой, так и на сопредельных территориях.

Комплексный анализ расположения известных объектов культурного наследия в регионе показал, что для большинства из них характерны определенные ландшафтно-топографические условия расположения. Были выделены критерии, опираясь на которые можно прогнозировать наличие или отсутствие объектов культурного наследия на неизученных территориях:

1. Наличие достаточных для жизни биоресурсов:
  - сочетание двух или более ландшафтов (зон), позволяющих вести комплексное хозяйство и использовать биоресурсы, учитывая цикличность урожая дикоросов и рождаемости (выживания в неблагоприятные периоды) промысловых животных;
  - близость водоема в большинстве случаев является самым необходимым условием для расположения объектов историко-культурного наследия;
2. Близость транспортных путей (зимники, судоходные реки, нартовые дороги);
3. Близость участков выделяющихся из общего ландшафта (мысовидные выступы береговых террас рек, урочища; возвышенности, имеющие большой перепад высот по сравнению с прилегающей территорией). Данные ландшафтные характеристики выделены, поскольку некоторые объекты, например городища, располагаются на таких участках,
4. Наличие хорошо дренированных, не затапливаемых в паводок участков береговых террас и грив, особенно, занятых беломошными борами;

5. Близость проточных, либо глубоких озёр, как наиболее удачных мест ловли методом запора, являющимся самым древним способом добычи рыбы. В этом плане перспективными местами являются приустьевые участки рек, ручьев;
6. Места расположения стойбищ, летников, зимников, юрт и т.д. коренного населения, ведущего традиционный образ жизни.

Наличие или комбинация указанных критериев в ландшафте позволяло древнему человеку использовать биоресурсы леса (строительные материалы, топливо, копытные, боровая дичь, ягоды и т.д.), реки (рыба, водоплавающая дичь и т.д.) и верховых болот (болотная ягода), не меняя места своего жительства в зависимости от сезона.

Рассматривая особенности расположения известных объектов культурного наследия, на сопредельных территориях были выявлены следующие закономерности: Поселения эпохи камня и бронзы, как и более поздние зимние поселения оседлых рыболовов, в основном приурочены к берегам больших и малых рек, озер, ручьев и проток. Обычно они располагаются у края береговых речных террас, по гривам и увалам, часто вдали от современного русла. Летние стойбища рыболовов всех эпох обнаруживаются и на низких берегах озер, и на сухих останцах в речных поймах. Поскольку многие древние озера и протоки в настоящее время заболочены, следы таких поселений могут быть обнаружены в слоях торфа. Остатки сезонных охотничьих и оленеводческих стойбищ встречаются в глубине лесных массивов, вдали от рек и озер, по краям верховых болот.

Городища строили на больших и малых реках, чаще всего на естественно укрепленных возвышенных местах: мысах, стрелках в устьях ручьев, на прямых береговых участках, ограниченных оврагами и балками, на одиноких сухих «островах» посреди болот.

В районах материковых возвышенностей известны археологические объекты, расположенные и на низких участках береговых террас, как рек, так и озер. Почти все объекты в таких случаях приурочены к устьям притоков, а также ручьев и логов. В таких же условиях на сегодняшний день располагаются и некоторые этнографические объекты.

Еще одним из индикаторов присутствия объектов культурного наследия, в частности объектов археологии, является наличие на топографических основах относительно современных объектов типа: сараев, рыбацких и охотничьих изб, развалин, кладбищ, летников, зимников, бывших населенных пунктов, урочищ и т.д. Часто в таких местах при натурном обследовании выявляются, кроме современных хозяйственных объектов, объекты археологии и этнографии. Это связано с традиционностью

хозяйственного уклада местного населения и использованием одних и тех же мест, как в древности, так и в настоящее время.

Новые населенные пункты зачастую возникали на месте существовавших в древности поселений или иных объектов. Кроме того, бывшие и современные юрты сами по себе являются объектами культурного наследия.

Анализ источников позволил выявить зоны на исследуемой территории с различной степенью вероятности обнаружения объектов, обладающих признаками объекта культурного наследия: перспективные и неперспективные;

Перспективная зона – определяет границы территории, где в силу геоморфологических и ландшафтных особенностей наиболее вероятно нахождение объектов культурного наследия. К неперспективной зоне относятся участки, которые по ландшафтно-топографическим параметрам не соответствуют условиям, необходимым для размещения на них долговременных поселенческих комплексов, хозяйственных и культовых объектов, а также временных поселений, на которых не требуется постоянного присутствия человека. К неперспективным отнесены также участки, на которых выявление объектов культурного наследия на сегодняшний день технически невозможно. В первую очередь это площади, занятые различными видами болот. Заболоченные участки водоразделов не пригодны для поселений и могли использоваться только как полигоны для сбора дикоросов. Помимо этого к неперспективной зоне можно отнести участки подвергшиеся значительному техногенному воздействию. В соответствии с выделенными перспективными и неперспективными участками определяется необходимость и зона натурного исследования, а также методика его проведения.

## 2. ИСТОРИЯ АРХЕОЛОГИЧЕСКОГО ИССЛЕДОВАНИЯ

Согласно административному делению изучаемая территория расположена в южной части Пуровского района, недалеко от административной границы Ханты-Мансийского автономного округа-Югры и Ямало-ненецкого округа. В ходе архивной работы был сделан вывод об относительно хорошей изученности южной части Пуровского района, в настоящее время на его территории известно 219 объектов археологии и 1 достопримечательное место Священное место Лысая Гора (<http://nasledie89.yanao.ru/wp-content/uploads/2018/11/Statistika-OKN-na-16.11.2018.pdf>).

Археологическое изучение исследуемого района активно началось с конца двадцатого века и в основном связано с необходимостью археологического обследования территорий под объекты нефтегазовой промышленности.

В 1987 году в Пуровском районе в бассейнах рек Пякупур и Вынгапур на участках газопровода «Уренгой-Челябинск», отрядом Тюменской археологической экспедиции ИПОС СО РАН под руководством Заха В.А. была проведена разведка, в результате которой было обнаружено два местонахождения керамики: Вынгапур 1, предварительно датированное ранним железным веком (кулайская культура, I в. до н.э. – I в. н.э.) и Вынгапур 2 - эпохой бронзы [Зах, 1988].

В 1990 г. отрядом под руководством Визгалова Г.П. проводилась археологическая разведка в пределах Сугмутского месторождения [Визгалов, 1990].

Масштабные исследования на территории района были проведены в начале 90-х гг. Исследователями УрГУ под руководством Л.Л. Косинской проводились разведки на р. Харампур, в истоках р. Пякупур, на р. Пякупур в районе Губкинского, на притоках р. Пурпе. В результате этих исследований выявлено более 30 памятников археологии. Среди них поселение эпохи средневековья Улова I, жертвенное место Улова II; многослойное поселение Пякутинка I эпохи камня и поздней бронзы; поселение Усть-Камчин-Ягун эпохи РЖВ и другие.

В 1992 г. А.А. Погодиным была открыта мезолитическая стоянка Пямали-Яха IV (мезолит, VI тыс. до н.э.) ставшая одним из немногих известных памятников мезолитической эпохи в Обско-Енисейском междуречье [Косинская, 1992, Погодин, 1992].

На территории Пуровского района выявлены: поселения, местонахождения и комплекс ловчих ям Пяку-то I-V эпохи неолита-средневековья; многослойное поселение Пякутинка I эпохи камня и поздней бронзы; стоянка Прынгтой-ягун эпохи энеолита-ранней бронзы; поселения и комплекс ловчих ям Кор-ягун I и II эпохи энеолита - ранней



бронзы; поселения и жертвенное место Улова I и II эпохи средневековья; комплексы ловчих ям, стоянка, городище, поселение Пямали-яха I-V эпох раннего железного века и средневековья; поселения и комплексы ловчих ям Сугмутен-ягун I-IX, некоторые из которых относятся к раннему железному веку, средневековый возраст других был установлен только в результате раскопок 1995 года; поселение Щетнмат-лор эпохи бронзы; поселение Усть-Камчин-ягун эпохи раннего железного века; поселение и комплекс ловчих ям Камчин-ягун I с не установленной датировкой; могильник Ай-Камчин-ягун I предположительно XII-XIV вв. н. э.; комплексы ловчих ям и поселения Ай-Камчин-ягун II – V [Визгалов, 1990; Косинская, 1992; Погодин, 1992; Косинская, 2001].

В 1995-1996 годах произведены раскопки открытых ранее памятников: поселение Сугмутен-ягун IV заселялось дважды (в эпоху энеолита - ранней бронзы и в середине I тысячелетия н. э.); жилище и промысловый комплекс Сугмутен-ягун V отнесено к позднему средневековью. В ходе исследований последнего было выявлено местонахождение Сугмутен-ягун Va, на котором раскопан железоделательный горн V-VII вв. н. э. [Косинская, 1995; Косинская, 2001].

Тогда же другим отрядом Уральской археологической экспедиции под руководством Погодина А.А. обнаружено местонахождение XI-XIV вв. н.э. Нюдя-Котутаяха III [Погодин, 1998].

В 1997 году проведены натурные обследования на территории Романовского месторождения. В среднем течении р. Котутаяхата обнаружено 17 объектов культурного наследия, относящихся преимущественно к новому и новейшему времени [Погодин, Борзунов, Ковригин, 1998].

В 2004 году отрядом ООО «НПО «Северная археология - 1» проводилось натурное исследование ряда месторождений на территории ЯНАО, в том числе и Вынгапуровского. Объекты культурного наследия не обнаружены [Визгалов, 2004].

В 2005 году археологический отряд ИПОС СО РАН осматривал площади Вынгапуровского и Новогоднего месторождений в пределах Пуровского района ЯНАО. Объекты культурного наследия не обнаружены [Пошехонова, 2005].

В 2005 же году сотрудником МУ ИКНПЦ «Барсова гора» Гусевым С.А. в районе поселка Вынгапуровский проведены археологические исследования, в результате которых в 53 км к северо-востоку от поселка выявлено 12 археологических объектов: селища Косомыяха 1,3,5, Еты-пур 1-7 и городища Косомыяха 2,4 [Гусев, 2006].

Также в 2005 году Гусевым С.А. на территории Ярайнерского и Вынгаяхинского месторождений был выявлен большой комплекс памятников Еты-пур 8-38, включающий в себя селища, могильники и ловчие ямы [Гусев, 2006].

В 2006 году в результате исследований, отрядом МУ ИКНПЦ «Барсова гора» под руководством Гусева С.А. в среднем течении р. Вынгаяха было обнаружено 6 объектов археологического наследия: группы впадин Вынгаяха 1, 2, 5, 6, а также селища Вынгаяха 3 и 4. Шурфовка не производилась, артефактов на поверхности не обнаружено [Гусев, 2007].

В 2006 году отрядом под руководством Терехина С.А. был проведен ряд натурных экспертиз на территориях Суторминского и Крайнего месторождений. Объектов историко-культурного наследия на исследованных участках не найдено [Терехин, 2007а-е].

В 2007 году специалистами ООО «НПО «Северная археология - 1» было проведено камеральное исследование территории Вынгапуровского месторождения, результатом которого стало зонирование по степени вероятности нахождения объектов культурного наследия. По итогам зонирования проведено натурное обследование земельных участков, испрашиваемых под объекты обустройства месторождения. При проведении работ объекты культурного наследия не выявлены [Чибиряк, 2007а].

В 2007 году отрядом ООО «НПО «Северная археология - 1» были исследованы земельные участки в зоне реконструкции сети 110 кВ между ПС Холмогорская и ПС Янгъяха, а именно: в пойме р. Нанкпех, в 2 км к западу от г. Ноябрьска и участки в черте города. Объектов культурного наследия в ходе исследования не выявлено [Рудковская, 2007а].

В сентябре 2007 г. специалистами ООО «НПО «Северная археология - 1» под руководством Рудковской М.А. проведено натурное исследование объекта «ПС 110 кВ «Хрустальная» с ВЛ-110 кВ» в среднем течении р. Янгъяха. На исследованной территории археологических и этнографических памятников не обнаружено [Рудковская, 2007б].

Рудковской М.А. в октябре 2007 г. была осмотрена территория в зоне строительства объекта «ВЛ 110 кВ НППЭ-Спорышевская» в верховьях безымянного притока р. Янгъяха, в 4,7 км к востоку от г. Ноябрьск, в месте пересечения ВЛ с р. Нанкпех, в её среднем течении, а также в верховьях левого безымянного притока р. Нанкпех и участок, расположенный в 1,5 км к западу от г. Ноябрьск. На испрашиваемых участках объектов культурного наследия не выявлено [Рудковская, 2007в].

Также в 2007 году специалистами ООО «НПО «Северная археология-1» под руководством Рудковской М.А. было проведено натурное обследование территории под строительство ПС 110 кВ «Итурская» на Средне-Итурском месторождении. Объектов культурного наследия обнаружено не было [Рудковская, 2007г].

В 2007 и 2009 гг. на территории Суторминского месторождения археологической экспедицией ИПОС СО РАН под руководством Кочегова Е.И. проводились натурные археологические исследования. В ходе работ объекты культурного наследия не выявлены [Кочегов, 2007, 2009а-в].

В 2007 году в результате работ ИПОС СО РАН под руководством Пошехоновой О. Е. в бассейне р. Вынгаяха было выявлено поселение Вынгаяха 7, которое исследователь соотносит с вожпайской археологической культурой (IX в. н.э.). Состояние памятника Вынгаяха 7 было оценено как аварийное, поэтому в этом же году он был исследован охранными раскопками. Помимо этого было проведено обследование ранее выявленных Гусевым С.А. объектов Вынгаяха 1-6. В результате шурфовки подтверждена принадлежность к археологическим объектам двух из них (Вынгаяха 1 и 5). Оба типологически интерпретируются исследователем как поселения [Пошехонова, 2007а, г].

В 2007 году силами этого же отряда была обследована большая часть территории Вынгапуровского месторождения [Пошехонова, 2007б]. Участок в пределах ХМАО-Югры осмотрен совместно с сотрудниками ООО «НПЦ «Югра-Терра». Объекты культурного наследия не обнаружены [Кияева, 2008].

Также в 2007 году исследовательской группой ИПОС СО РАН под руководством Пошехоновой О.Е. была обследована группа захоронений около фактории Вынгапур, включающая пять захоронений: три - наземных, два - грунтовых. Этнокультурный объект ассоциируется с лесными ненцами. Родовая принадлежность захоронений не установлена [Пошехонова, 2007в].

В 2008 году разведочной группой ООО «НПО «Северная археология - 1» было проведено натурное обследование участков, испрашиваемых под объекты обустройства Вынгапуровского нефтегазоконденсатного месторождения. В процессе работ объекты культурного наследия не выявлены [Чибиряк, 2008 б].

В 2008 году специалистами ИПОС СО РАН были открыты поселения Пякупур 3 и Пякупур 4. Установлено, что памятник Пякупур 3 является разновременным поселением эпох ранней бронзы (19-17 вв. до н.э., досейминский период по Кокшарову С.Ф.), а также раннего железного века или средневековья. Судя по находкам, не исключено, что на поселении присутствует слой эпох неолита, энеолита и позднего бронзового века (переход

от средней к поздней бронзе). Пякупур 4 является однослойным памятником, датировка которого затруднительна, но, судя по глубине и особенностям залегания культурного слоя, был выявлен объект достаточно древней эпохи (неолит - бронза). Предварительно объект культурного наследия отнесен к категории поселений [Пошехонова, 2009].

В 2009 году экспедицией ИПОС СО РАН под руководством Кочегова Е.И. обследованы выявленные ранее объекты культурного наследия: поселение Щетнматолор, памятник Сугмутен-ягун III (система ловчих ям), поселение Сугмутен-ягун IV, памятник Сугмутен-ягун V (система ловчих ям) и местонахождение Сугмутен-ягун Va (производственный комплекс). На территории памятника Сугмутен-ягун III выявлены новые объекты (западины с обваловкой). Другие памятники в зоне исследования не обнаружены [Кочегов, 2009в].

В 2009 году в результате работ ИПОС СО РАН под руководством Кочегова Е.И. обнаружена ловчая яма Вынгаяха 8, предварительно датируемая исследователем эпохой средневековья [Кочегов, 2009 в].

В этом же году большой объем натурного обследования был выполнен специалистами ООО «Гиперборея» на территории Вынгапуровского лицензионного участка в границах Нижневартовского района ХМАО-Югры. Были осмотрены земельные участки, испрашиваемые под освоение по 16 проектам. В процессе работ объекты культурного наследия не выявлены [Заключение № 26-2009, №27-2009, №43-2009, №44-2009].

В июле 2009 г. археологами ООО НПО «Северная археология-1» исследована территория под отвод «ВЛ 220 кВ «Холмогорская – Пуль-Яха, Холмогорская – Аврора», заходы ВЛ 220 кВ на ПС Пуль-Яха и ПС Аврора». В ходе проведения обследования объектов культурного наследия не выявлено [Чибиряк, 2009].

В 2010 г. в результате работ отряда ИПОС СО РАН под руководством Пошехоновой О.Е. в бассейне р. Вынгаяха выявлено 2 археологических объекта - промысловый комплекс Вынгаяха 9 и местонахождение Вынгаяха 10, предварительно датируемое исследователем эпохой раннего железного века или средневековья [Пошехонова, 2010].

В том же 2010 году в результате натурных изысканий отрядом ООО «Альфа-Ресурс» под руководством Рудковского С.И. в Пуровском районе в левобережье среднего течения р. Вынгапур были обнаружены группы ловчих ям Вынгапур 3 и 4, а также ловчая яма Вынгапур 5 [Рудковский, 2010].

В этом же году специалистами ООО «Гиперборея» в бассейне р. Вынгапур было выявлено 8 ранее не известных памятников археологии: городище Вынгапур 6, селища Вынгапур 7-9 и Вынгаяха 11, 12, группа ловчих ям Нентуйяха, а также местонахождение керамики Вынгаяха 13. Помимо этого были обследованы этнокультурные объекты – одиночное захоронение, выявленная ранее группа захоронений около фактории Вынгапур, остатки поселенческих, хозяйственных и промысловых объектов лесных ненцев [Устюжанцев, 2011].

В 2011 году в результате работ сотрудников ООО «Гиперборея» в среднем течении р. Вынгапур были обнаружены ловчая яма Вынгапур 10 и селище Вынгапур 11. Также был снят уточняющий план археологических памятников - группы ловчих ям Вынгапур 3-5, выявленных в 2010 году в ходе работ ООО «Альфа-Ресурс» [Ковригин, 2011].

В 2011 году историко-культурные изыскания специалистов ООО «НПО «Северная Археология - 1» на р. Нентуйяха (правый приток р. Вынгапур) привели к обнаружению селища Ненянгяёяха 1 [Чибирик, 2011а].

В сентябре 2011 года археологической экспедицией ИПОС СО РАН под руководством Пошехоновой О.Е. проводились исследования на территории Вынгапуровского месторождения. Объекты культурного наследия не обнаружены [Пошехонова, 2012].

В 2011 и 2013 гг. разведочными группами ООО «НПО «Северная археология-1» на территории Холмогорского месторождения проводилось натурное обследование под техническое перевооружение объектов нефтегазовой инфраструктуры. В результате работ объектов культурного наследия не обнаружено [Чибирик, 2011б; Андреев, 2013].

В 2012 году при проведении археологических исследований в бассейне р. Харампур под руководством Пошехоновой О.Е. были выявлены поселения Харампур 27, 28 [Пошехонова, 2013].

Годом позже этим же исследователем был открыт археологический комплекс Усть-Харампур 18 [Пошехонова, 2014].

В 2013 году археологической экспедицией АНО «Институт археологии Севера» под руководством Смирновой М.А. проведена инвентаризация состояния объектов археологического наследия Пуровского района, в том числе и в бассейне р. Вынгапур [Смирнова, 2013].

В 2014 году специалистами ООО «НПО «Северная археология - 1» была проведена историко-культурная экспертиза земельных участков «Трубопроводная система «Заполярье – НПС «Пур-Пе». 2 очередь. Участок от НПС №2 ДО км 358. 5 этап.

Электроснабжение ППН на км 285». Объектов культурного наследия в ходе работ не обнаружено [Чибирик, 2014].

В 2014 г. экспедицией ИПОС СО РАН на территории района проведены разведочные работы, в ходе которых было выявлено 9 объектов КН: поселения Айваседапур 1-3, 5, Пайсята 1, 2, Харампур 29, Военто 17, а также стоянка Айваседапур 4. 25. Кроме того, обследованы ранее известные поселения Харампур 27, Военто 7, 8, 10, 11 [Рафикова, 2016].

В 2015 году разведочной группой ООО «НПО «Северная археология-1» на территории Холмогорского месторождения проводилось натурное обследование земельных участков, испрашиваемых под объекты обустройства. В результате работ объектов культурного наследия не выявлено [Акт №11/03-15/Н].

В 2015 году специалистами ООО «НПО «Северная археология-1» были проведены масштабные полевые исследования на территории 18 месторождений, разрабатываемых Филиалом «Газпромнефть-Муравленко» ОАО «Газпромнефть-ННГ». В ходе работ выявлены не известные ранее объекты археологического наследия: поселение Етыпур 39, могильник Етыпур 40, поселение Тапнемейха 1, поселение Етыпур 41, поселение Етыпур 42 на Вальинтойском месторождении, а так же поселения Усть-Пягуньяха 1 и поселение Нюча-Пягуньяха 1 на Вынгайхинском месторождении. Проведено зонирование по степени вероятности нахождения объектов культурного наследия исследуемых территорий [Акт №70/МРН-15/11000/00062].

В 2015 г. отрядом ООО «НПО «Северная археология - 1» под руководством Чибирика В. Э. производилось натурное обследование земельных участков испрашиваемых по проекту «Обустройство Ярайнерского месторождения. Куст скважин №15 БИС. Расширение куста скважин №32». Объекты культурного наследия не обнаружены [Акт №6/03-15/Н].

В том же 2015 г. экспедициями НП ЦЭТИС были проведены раскопки ряда памятников. Под руководством О.М. Аношко исследованы поселения Военто 10 и 11, ловчие ямы Усть-Харампур 13 и 15. [Аношко, 2015 (а, б, в, г)]. Кроме того, С.И. Цимбалюк проведены раскопки ловчих ям Усть-Харампур 14, поселений Усть-Харампур 11, Военто 8 и 7 (последний памятник исследовался пятью раскопами, в результате этих работ признаков культурного слоя и вещевых находок не обнаружено) [Цимбалюк, 2015].

Пуровский район продолжает изучаться по сей день, согласно опубликованным данным с 2016 г. были проведены как камеральные изыскания, так и полевые работы, однако, в ходе которых объекты культурного наследия не найдены.

Таким образом, территория нефтегазоконденсатных месторождений расположенных в южной части Пуровского района исследована достаточно подробно. Ближайшими от испрашиваемого участка под проект «Многоквартирный жилой дом № 1 расположенный по адресу: ЯНАО, г. Ноябрьск, микрорайон А, ул. Дружбы, Многоквартирный жилой дом № 2 расположенный по адресу: ЯНАО, г. Ноябрьск, микрорайон А, ул. Дружбы» объектами культурного наследия, являются поселения Пякупур 3, 4, расположенные в 53,3-54 км к СЗ (Рис. 2).

В результате анализа историко-культурной изученности установлено, что объектов культурного наследия в непосредственной близости от объекта экспертизы не выявлено.

### **3. ЛАНДШАФТНО-ТОПОГРАФИЧЕСКАЯ ХАРАКТЕРИСТИКА РАЙОНА ИССЛЕДОВАНИЙ**

По физико-географическому районированию территория, отводимая под строительство по проекту «Многokвартирный жилой дом № 1 расположенный по адресу: ЯНАО, г. Ноябрьск, микрорайон А, ул. Дружбы, Многokвартирный жилой дом № 2 расположенный по адресу: ЯНАО, г. Ноябрьск, микрорайон А, ул. Дружбы», расположена в центральной части Западно-Сибирской равнины в середине возвышенности Сибирские Увалы.

По схеме геоморфологического районирования исследуемая территория, относится к Иртышско-Обской области преимущественно низких и средневысотных ступеней, к Сибирско-Увальскому блоку средневысотных неравномерно-расчлененных полигенетических ступеней и аллювиально-озерных равнин [Атлас ЯНАО, 2004].

Эта часть Сибирских Увалов является водоразделом Обского и Пуровского бассейнов, реки здесь текут параллельно склонам возвышенности на север. Гидрографическая сеть исследуемой территории представлена водотоками, относящимися к бассейну правого берега р. Пякупур в его верхнем течении, а именно реками: Нанкпех (левый приток реки Ханаяха) и Хасаяха (левый приток р. Янгаяха), а также крупным оз. Ханто.

Реки, как правило, имеют извилистые меандрирующие русла средней шириной 5-7 м при скорости течения 0,5-0,6 м/с и берут начало в болотах или болотных озерах, соединяя их в цепочки. Поймы рек заболочены, ширина колеблется от 0,4 до 1 км. Местами пойма представлена открытыми участками травянисто-моховых болот. Помимо рек водная система рассматриваемого района представлена многочисленными притоками, небольшими болотными ручьями и множеством озёр и болот на водоразделах.

В целом, водный режим характеризуется весенне-летним половодьем, летними и осенними паводками. Продолжительность ледостава составляет менее 210 дней и, как правило, укладывается в границы с 30 октября по 25 мая.

Согласно карте ландшафтного районирования рассматриваемая территория относится к Западно-Сибирской равнинной стране, Сибирско-Увальской области, Провинции Сибирских Увалов, в пределах Сибирско-Увальского центрального района. Согласно классификации ландшафтов, участок относится к подклассу возвышенных равнин, подтипу среднетаежных ландшафтов таежного типа, а именно: Нумтовским пологохолмисто-увалистым водораздельным песчаным равнинам с сосновыми, реже лиственнично-еловыми лесами в сочетании с выпукло-бугристыми кустарничково-



моховыми болотами на подзолах иллювиально-железисто-гумусовых, иллювиально-железистых и болотных почвах [Атлас ЯНАО, 2004].

Согласно геоботаническому районированию рассматриваемая территория расположена в зоне таежных лесов, а конкретно: сосновых с кедром и лиственницей кустарничково-сфагновых лесов с участками сфагновых олиготрофных болот [Атлас ЯНАО, 2004]. Растительность здесь находится в прямой зависимости от форм рельефа. Лесные массивы, состоящие из лиственницы, ели, сосны, кедра и березы приурочены к поймам рек. На сухих участках террас произрастает смешанный лес. Присутствуют участки чистого хвойного леса, с преобладанием сосны. Подлесок представлен теми же породами с добавлением кустарников. На заболоченных территориях почвенный покров моховой с обилием кустарничковых (багульника, голубики, брусники), лишайником, встречается карликовая берёза.

Почвенный покров представлен подзолами иллювиально-железисто-гумусовыми и иллювиально-гумусовыми. На основании почвенно-географического районирования исследуемый участок относится к зоне глееподзолистых и подзолистых иллювиально-гумусовых почв северной тайги в Европейско-Западно-Сибирской таежно-лесной почвенно-биоклиматической области.

Зона представлена фацией холодных длительно промерзающих почв, округом плоско-волнистых песчано-суглинистых озерно-аллювиальных равнин с интразональными болотно-тундровыми почвами (более 50%) [Атлас ЯНАО, 2004]. Болота широко развиты во всех элементах рельефа, занимая 60-65% площади. Этому способствует значительное количество атмосферных осадков, плоский рельеф и слабый дренаж территории, обусловленный повсеместным развитием многолетней мерзлоты. Выделяются верховые, переходные и низинные болота.

Болота покрыты сфагновыми мхами. Среди болот встречаются островки редколесий, а в долинах рек луга и заросли кустарников. Важной особенностью природной обстановки описываемого района является наличие многолетнемерзлых и сезонномерзлых пород. Характер сезонного промерзания грунтов во многом определяется высотой снежного покрова и влажностью почвы. На открытых участках глубина промерзания достигает 3,9 м, на залесенных - 2,4 м. Избыточное увлажнение, слабая расчлененность рельефа, незначительный дренаж грунтовых вод приводят к заболачиванию территории, что создает трудности в ее прохождении и освоении.

Территориальной принадлежностью испрашиваемого объекта обусловлены и характерные климатические особенности. Климатическая характеристика принята

согласно СНиП по ближайшей метеостанции Халясавэй. Район работ находится в северной части умеренного климатического пояса в области сурового континентального климата. Зимы здесь морозные и продолжительные с сильными холодными ветрами и длятся, как правило, с середины октября по начало мая, а самый холодный месяц приходится на январь со средним температурным показателем в  $-24^{\circ}\text{C}$ .

Устойчивый снежный покров формируется в последней декаде октября и сохраняется не более 220 дней. Средняя высота снежного покрова варьируется в пределах 70-90 см. С октября по май наблюдаются гололедно-изморозевые явления. Повторяемость их колеблется в больших пределах. Число дней с устойчивыми морозами менее 180. Теплый период года приходится на короткий период с мая по сентябрь, с самым теплым месяцем - июлем со среднемесячной температурой в  $16,5^{\circ}\text{C}$ . Нередко в это время года наблюдается сильная жара, а воздух может прогреваться до  $+25..+30^{\circ}\text{C}$ .

На протяжении всего года выпадает количество осадков, не превышающее 400 мм в год.

Число дней без солнца колеблется в пределах 115-135 дней (практически половина года), а самой погоде свойственны резкие температурные скачки, когда в течение одного дня или даже нескольких часов столбики термометров могут упасть или подняться на  $10-20^{\circ}\text{C}$ . Несмотря на то, что среднегодовая температура воздуха колеблется в пределах  $-3,4..-3,2^{\circ}\text{C}$ , абсолютный минимум зарегистрирован на уровне  $-58^{\circ}\text{C}$ , а абсолютный максимум  $+34^{\circ}\text{C}$ .

#### 4. ИСТОРИКО-КУЛЬТУРНАЯ ОЦЕНКА ТЕРРИТОРИИ

Историко-культурная оценка выполнена на основании анализа территории, испрашиваемой по проекту «Многоквартирный жилой дом № 1 расположенный по адресу: ЯНАО, г. Ноябрьск, микрорайон А, ул. Дружбы, Многоквартирный жилой дом № 2 расположенный по адресу: ЯНАО, г. Ноябрьск, микрорайон А, ул. Дружбы» относительно вероятности нахождения объектов культурного наследия. Особое внимание уделялось ландшафтно-топографическим условиям участка (почвы, растительность, привязка к водоемам и т.п.).

Испрашиваемый земельный участок располагается в Пуровском районе Ямало-Ненецкого автономного округа Тюменской области (Рис. 1, 2) в пределах г. Ноябрьск (Рис. 3, 4), в центральной части города.

Город появился на месте вахтового поселка, образованного в 1978 г. Данных о наличии на месте образования поселка каких-либо более ранних населенных пунктов нет. На картографических материалах особых отметок, свидетельствующих о расположении сараев, зимников, летников, монументов, кладбищ или иных признаков свидетельствующих о заселении исследуемого участка нет.

По картографическим материалам и космоснимкам установлено, что ближайший естественный водоем располагается на значительном расстоянии от исследуемой территории (более 900 м.) и представляет собой исток небольшого безымянного ручья, вытекающего из болотистой низины. Ручей впадает справа в р. Нанкпёх в 2,5 км к Ю от исследуемого участка. Как правило, такие водоемы в истоке не пригодны для ловли рыбы и не могут быть постоянным источником чистой пресной воды.

В настоящее время естественная ландшафтная ситуация претерпела существенное изменение в результате антропогенного воздействия связанного с обустройством г. Ноябрьск. Обустройство привело к повсеместному переотложению почвенных горизонтов и к полному уничтожению растительного покрова. Хозяйственное освоение по проекту «Многоквартирный жилой дом № 1 расположенный по адресу: ЯНАО, г. Ноябрьск, микрорайон А, ул. Дружбы, Многоквартирный жилой дом № 2 расположенный по адресу: ЯНАО, г. Ноябрьск, микрорайон А, ул. Дружбы» будет производиться на площадях, полностью преобразованных в ходе строительства объектов городской инфраструктуры (Рис. 5, 6).

В результате анализа источников, литературы и картографических материалов установлено, что рассматриваемый участок, подлежащий воздействию строительных работ в ходе строительства по проекту «Многоквартирный жилой дом № 1

расположенный по адресу: ЯНАО, г. Ноябрьск, микрорайон А, ул. Дружбы, Многоквартирный жилой дом № 2 расположенный по адресу: ЯНАО, г. Ноябрьск, микрорайон А, ул. Дружбы», позволяет определить его как территорию, не обладающую признаками наличия объектов культурного наследия.

Территории, не обладающие признаками наличия объектов культурного наследия, составляют заболоченные водоразделы, участки верховых болот, плохо дренируемые заболоченные участки грив, возвышенностей и террас, а также участки в их глубине, обширные залесенные водораздельные возвышенности, береговые террасы маловодных рек и ручьев.

Анализ архивных источников, справочных материалов, официальных данных госоргана по охране культурного наследия не выявил наличия в пределах рассматриваемого земельного участка объектов культурного наследия, включенных в Единый государственный реестр объектов культурного наследия народов РФ, выявленных объектов культурного наследия и объектов, обладающих признаками объекта культурного (археологического) наследия. В результате камерального исследования территории всю площадь земельного участка, испрашиваемого под строительство по проекту «Многоквартирный жилой дом № 1 расположенный по адресу: ЯНАО, г. Ноябрьск, микрорайон А, ул. Дружбы, Многоквартирный жилой дом № 2 расположенный по адресу: ЯНАО, г. Ноябрьск, микрорайон А, ул. Дружбы» общей площадью 1,4315 га. можно отнести к территории, не обладающей признаками наличия объектов культурного наследия. В связи с этим необходимость проведения полевых натурных работ отсутствует.

## **ЗАКЛЮЧЕНИЕ**

В процессе работ, на основании анализа исходных материалов, литературных и архивных источников и картоматериалов проведена историко-культурная оценка на землях, испрашиваемых по проекту «Многоквартирный жилой дом № 1 расположенный по адресу: ЯНАО, г. Ноябрьск, микрорайон А, ул. Дружбы, Многоквартирный жилой дом № 2 расположенный по адресу: ЯНАО, г. Ноябрьск, микрорайон А, ул. Дружбы» общей площадью 1,4315 га.

В результате историко-культурных изысканий установлено, что на земельных участках, подлежащих воздействию хозяйственных работ по проекту «Многоквартирный жилой дом № 1 расположенный по адресу: ЯНАО, г. Ноябрьск, микрорайон А, ул. Дружбы, Многоквартирный жилой дом № 2 расположенный по адресу: ЯНАО, г. Ноябрьск, микрорайон А, ул. Дружбы», объекты культурного наследия, включенные в Единый государственный реестр объектов культурного наследия РФ, выявленные объекты культурного наследия, объекты, обладающие признаками объектов культурного наследия, отсутствуют.

Для испрашиваемой территории проведена историко-культурная оценка. В результате исследования выяснено, что запрашиваемые земли относятся к территории, не обладающей признаками наличия объектов культурного наследия.

В ходе проведения строительных работ необходимо выполнять следующие рекомендации по обеспечению сохранности неучтенных объектов культурного наследия, обнаружение которых невозможно при применении современных научных методик и может иметь случайный характер:

- руководствоваться требованиями пункта 4 статьи 36 Федерального закона от 25.06.2002 № 73-ФЗ «Об объектах культурного наследия (памятниках истории и культуры) народов Российской Федерации»: «В случае обнаружения в ходе проведения изыскательских, проектных, земляных, строительных, мелиоративных, хозяйственных работ, указанных в статье 30 настоящего Федерального закона работ по использованию лесов и иных работ объекта, обладающего признаками объекта культурного наследия, в том числе объекта археологического наследия, заказчик указанных работ, технический заказчик (застройщик) объекта капитального строительства, лицо, проводящее указанные работы, обязаны незамедлительно приостановить указанные работы и в течение 35 трех дней со дня обнаружения такого объекта направить в региональный орган охраны объектов культурного наследия письменное заявление об обнаруженном объекте культурного наследия...».

Для территории, где будут проводиться работы, наличие объекта, обладающего признаками объекта культурного наследия, определяется нахождением предметов (случайные находки) или остатков сооружений, имеющих признаки историко-культурной ценности например: обломки керамических сосудов, погребения, целые и фрагментированные изделия их различных материалов отличные от современных, руины построек и сооружений в плохой сохранности т.д.;

- в случае обнаружения в процессе строительных работ археологических предметов (случайные находки), необходимо руководствоваться требованиями пункта 11 статьи 36 Федерального закона от 25.06.2002 № 73-ФЗ «Об объектах культурного наследия (памятниках истории и культуры) народов Российской Федерации»: «Археологические предметы, обнаруженные в результате проведения изыскательских, проектных, земляных, строительных, мелиоративных, хозяйственных работ, указанных в статье 30 настоящего Федерального закона работ по использованию лесов и иных работ, подлежат обязательной передаче физическими и (или) юридическими лицами, осуществляющими указанные работы, государству в порядке, установленном федеральным органом охраны объектов культурного наследия».

### СПИСОК ИСТОЧНИКОВ:

1. Акт №11/03-15/Н государственной историко-культурной экспертизы земельных участков, подлежащих воздействию земляных, строительных, мелиоративных, хозяйственных работ, работ по использованию лесов и иных работ по проекту 77/14.2 «Обустройство Холмогорского месторождения. Трубопроводы нефтесборные. Водоводы высоконапорные. Нефтепровод напорный». Нефтеюганск, 2015.
2. Акт №6/03-15/Н государственной историко-культурной экспертизы земельных участков, подлежащих воздействию земляных, строительных, мелиоративных, хозяйственных работ, работ по использованию лесов и иных работ по проекту «67/14.2 «Обустройство Ярайнерского месторождения. Куст скважин №15 БИС. Расширение куста скважин №32». Нефтеюганск, 2015.
3. Акт №70/МРН-15/11000/00062 государственной историко-культурной экспертизы земельных участков, подлежащих воздействию земляных, строительных, мелиоративных, хозяйственных работ, работ по использованию лесов и иных работ на территории лицензионных участков, разрабатываемых Филиалом «Газпромнефть-Муравленко» «АО «Газпромнефть-Ноябрьскнефтегаз». Нефтеюганск, 2015.
4. Андреев А.С. Отчёт о НИР. Историко-культурные изыскания (натурное обследование) земельных участков, испрашиваемых под техническое перевооружение объектов Холмогорского месторождения, «Н/ПРОВОД УБНВ /264-280/. Усть-Балык-Нижневартовск 276 км рез.н. Ду 1020 мм пр. Б. юганская. Нефтеюганское УМН. Реконструкция» в Сургутском и Нефтеюганском районах ХМАО-Югры. Нефтеюганск, 2013.
5. Аношко О.М. Отчет о НИР «Раскопки ловчих ям Усть-Харампур 13 в Пуровском районе ЯНАО в 2015 году». Тюмень, 2015.
6. Аношко О.М. Отчет о НИР «Раскопки ловчих ям Усть-Харампур 15 в Пуровском районе ЯНАО в 2015 году». Тюмень, 2015
7. Аношко О.М. Отчет о НИР «Раскопки поселения Военто 10 в Пуровском районе ЯНАО в 2015 году». Тюмень, 2015.
8. Аношко О.М. Отчет о НИР «Раскопки поселения Военто 11 в Пуровском районе ЯНАО в 2015 году». Тюмень, 2015.
9. Визгалов Г.П. Отчет о НИР ИКЭ земельных участков под разработку карьеров на Западно-Таркосалинском, Вынгапуровском и Комсомольском газовых промыслах

- под размещение объектов обустройства на Восточно-Тэрельском л/у (натурное исследование). Нефтеюганск, 2004.
10. Визгалов Г.П. Отчет об археологической разведке в зоне Сугмутского месторождения в Пуровском районе Ямало-Ненецкого автономного округа Тюменской области в 1990 г. Екатеринбург, 1990.
  11. Гусев С. А. Отчёт о НИР. Разведочные археологические исследования в бассейне реки Пур Пуровского района ЯНАО в 2006 г. Сургут, 2007.
  12. Гусев С.А. Отчет о НИР: Археологическая разведка в бассейне реки Етыпур Пуровского района ЯНАО в 2005 году. Сургут, 2006.
  13. Заключение № 26-2009 (НО) Камеральные и натурные историко-культурные изыскания на земельных участках, отводимых по проекту 7080 К «Напорный нефтепровод ЦПС Вынгапуровского месторождения – УПСВ Пограничного месторождения» для ОАО «Газпромнефть-Ноябрьскнефтегаз» в Сургутском и Нижневартовском районах ХМАО-Югры в 2009 году. Сургут, 2009.
  14. Заключение № 27-2009 (НО) Натурные историко-культурные изыскания на земельных участках, отводимых по проекту 7600 «Обустройство Вынгапуровского месторождения» для ОАО «Газпромнефть-Ноябрьскнефтегаз» в Нижневартовском районе ХМАО-Югры в 2009 году. Сургут, 2009.
  15. Заключение № 43-2009 (НО) Натурные историко-культурные изыскания на земельных участках, отводимых по проекту 7720 «Обустройство Вынгапуровского месторождения» для ОАО «Газпромнефть-Ноябрьскнефтегаз» в Нижневартовском районе ХМАО-Югры в 2009 году. Сургут, 2009.
  16. Заключение № 44-2009 (НО) Натурные историко-культурные изыскания на земельных участках, отводимых по проекту: «Обустройство Вынгапуровского месторождения» для ООО «Заполярьефть» в Нижневартовском районе ХМАО-Югры в 2009 году. Сургут, 2009.
  17. Зах В.А. Отчет о работе 4 отряда Тюменской археологической экспедиции в 1987 году. Тюмень, 1988.
  18. Кияева Л.С. Отчет о НИР по проекту 7560-Н: Проект «Обустройство дополнительных скважин Вынгапуровского месторождения. 5 очередь. Инженерно-экологические изыскания (ИКЭ). Историко-культурное и археологическое исследование территории (в пределах административных границ Нижневартовского Ханты-Мансийского автономного округа - Югры)» (натурные исследования). Тюмень, Ханты-Мансийск, 2008.



19. Ковригин А.А. Отчёт о НИР. Археологическое обследование территории объектов культурного наследия: группы ловчих ям Вынгапур 3, группы ловчих ям Вынгапур 4, ловчей ямы Вынгапур 5, расположенных в Пуровском районе ЯНАО в 2011 г. Сургут, 2011.
20. Косинская Л.Л. Археологические памятники бассейна реки Пякпур (итоги исследований 1990-1998 гг.) //Научный вестник. Выпуск 3.Салехард, 2000. С. 13-23.
21. Косинская Л.Л. Отчет о разведке в зоне Сугмутского нефтяного месторождения (Надымский и Пуровский районы Тюменской области) в 1991 г. Екатеринбург, 1992.
22. Косинская Л.Л. Отчет об археологической разведке в Пуровском районе Ямало-Ненецкого автономного округа в 2000 году. - Екатеринбург, 2001.
23. Косинская Л.Л. Отчет об охранных археологических исследованиях на территории Сугмутского нефтяного месторождения (Пуровский район Ямало-Ненецкого автономного округа) в 1995 г. Екатеринбург, 1995.
24. Кочегов Е.И. Отчет о научно-исследовательской работе по проекту 7808-Д: «Расширение Суторминского месторождения. Пятая очередь. Инженерно-экологические изыскания (ИЭИ). Историко-культурное и археологическое исследование территории» (натурные исследования). Тюмень, 2009а.
25. Кочегов Е.И. Отчет о научно-исследовательской работе по проекту №7541-Н: Проект «Расширение Суторминского месторождения. 2 очередь. Инженерно-экологические изыскания (ИЭИ). Историко-культурное и археологическое исследование территории» (натурные исследования). Тюмень, 2007.
26. Кочегов Е.И. Отчет о научно-исследовательской работе по проекту №7727-Н: Проект «Расширение Суторминского месторождения. 4 очередь. Инженерно-экологические изыскания (ИЭИ). Историко-культурное и археологическое исследование территории» (натурные исследования). Тюмень, 2009б.
27. Кочегов Е.И. Экспресс-отчет о НИР. Археологическая разведка в Пуровском районе ЯНАО в 2009 г., Тюмень, 2009в.
28. Погодин А.А. Отчет об археологической разведке в Надымском и Пуровском районах Тюменской области в 1991 г. Екатеринбург, 1992.
29. Погодин А.А. Отчет об археологической разведке в Пуровском районе Ямало-Ненецкого автономного округа Тюменской области в 1997 г. (археологическая

- экспертиза территории Романовского месторождения нефти ОАО «Ноябрьскнефтегаз»). Екатеринбург, 1998.
30. Погодин А.А., Борзунов В.А., Ковригин К.А. Акт историко-культурной экспертизы территории Романовского месторождения. Екатеринбург, 1998.
31. Пошехонова О. Е. Отчет о научно-исследовательской работе по проекту № 7540-Н: «Обустройство Вынгайхинского месторождения. 2 очередь. Инженерно-экологические изыскания ИЭИ). Историко-культурное и археологическое исследование территории» (натурные исследования). Тюмень, 2007а.
32. Пошехонова О. Е. Отчёт о НИР. По проекту № 7664-Н: «Реконструкция Вынгайхинского месторождения. Инженерно-экологические изыскания (ИЭИ). Историко-культурное и археологическое исследование территории» (натурные исследования). Тюмень, 2010.
33. Пошехонова О.Е. Отчет о научно-исследовательской работе «Археологическая разведка в бассейне р. Пякупур на территории Пуровского района ЯНАО Тюменской области в 2008 году (в двух томах)». Тюмень. 2009.
34. Пошехонова О.Е. Отчет о научно-исследовательской работе по проекту №7560-Н: Проект «Обустройство дополнительных скважин Вынгапуровского месторождения. 5 очередь. Инженерно-экологические изыскания (ИЭИ). Историко-культурное и археологическое исследование территории» (этап предварительной, камеральной экспертизы: зонирование территории по степени перспективности выявления объектов культурного наследия). Тюмень. 2007б.
35. Пошехонова О.Е. Отчет о НИР по проекту № 8140-Н: «Обустройство дополнительных скважин Вынгапуровского месторождения. Расширение кустов скважин №№ 210, 211, 213. Инженерно-экологические изыскания (ИЭИ). Историко-культурное и археологическое исследование территории» (натурные исследования). Тюмень, 2012.
36. Пошехонова О.Е. Отчет о НИР. «Полевые исследования в Красноселькупском и Пуровском районах Ямало-Ненецкого автономного округа в 2013 году». Тюмень, 2014.
37. Пошехонова О.Е. Отчет о полевых исследованиях в Пуровском районе ЯНАО по проекту 7355-Н. Проект: Газопровод ДНС 2 Новогоднего месторождения -УКПГ Вынгапуровского месторождения. Инженерно-экологические изыскания. Историко-культурное и археологическое исследование территории. Тюмень, 2005.

38. Пошехонова О.Е. Отчет о полевых исследованиях в Пуровском районе ЯНАО Тюменской области в 2006 году. Тюмень, 2007в.
39. Пошехонова О.Е. Отчет о полевых исследованиях в Пуровском районе ЯНАО Тюменской области в 2012 году. Тюмень, 2013.
40. Рафикова Т.Н. Отчет о НИР Полевые исследования (археологическая разведка) в Пуровском районе ЯНАО Тюменской области в 2014 году. В 3 томах. – Тюмень, 2016.
41. Рудковская М.А. Отчет о НИР. Историко-культурная экспертиза земельного участка подлежащего хозяйственному освоению по объекту «ПС 110 кВ «Хрустальная» на Спорышевском месторождении» в Пуровском районе ЯНАО (натурное обследование). Нефтеюганск, 2007б.
42. Рудковская М.А. Отчет о НИР. Историко-культурная экспертиза земельного участка подлежащего хозяйственному освоению по объекту «ПС 110 кВ «Итурская» на Средне-Итурском месторождении» в Пуровском районе ЯНАО (натурное обследование). Нефтеюганск, 2007г.
43. Рудковская М.А. Отчет о НИР. Историко-культурное обследование (экспертиза исходной документации и натурное обследование) земельных участков, испрашиваемых по проекту «ВЛ 110 кВ НГПЭ – Спорышевская», Пуровский район ЯНАО. Нефтеюганск, 2007в.
44. Рудковская М.А. Отчет о НИР. Натурное обследование земельных участков по проекту «Участок ВЛ 110 кВ Владимирская – Холмогорская» реконструкция сети 110 кВ между ПС Холмогорская и ПС Янга-Яха. Нефтеюганск, 2007а.
45. Рудковский С.И. Натурные историко-культурные изыскания на земельных участках, отводимых под строительство ВОЛС Когалым – Новый Уренгой. 2 очередь. «Строительство ВОЛС Ноябрьск-Губкинский» в Пуровском районе ЯНАО в 2010 году. Сургут, 2010.
46. Смирнова М.А. Отчет о НИР «Проведение инвентаризации состояния объектов археологического наследия в Пуровском районе Ямало-Ненецкого автономного округа». В 5-ти частях. Нефтеюганск, 2013.
47. Терехин С.А. Отчет о проведении ИКИ на участках, отводимых под объект «Разработка карьера песка № 5А и торфа № 1 Крайнего месторождения (натурное)». Ханты-Мансийск, 2007д.

48. Терехин С.А. Отчет о проведении ИКИ на участках, отводимых под объект «Обустройство Крайнего месторождения нефти. Разведочная скважина Р-65 (натурное)». Ханты-Мансийск, 2007е.
49. Терехин С.А. Отчет о проведении ИКИ на участках, отводимых под объект «Обустройство Крайнего месторождения нефти (кусты 105, 115, нефтесборные сети, автодороги, водоводы, ЛЭП) (натурное)». Ханты-Мансийск, 2007б.
50. Терехин С.А. Отчет о проведении ИКИ на участках, отводимых под объект «Обустройство разведочной скважины Р-423 Суторминского м/я (натурное)». Ханты-Мансийск, 2007в.
51. Терехин С.А. Отчет о проведении ИКИ на участках, отводимых под объект «Напорный нефтепровод УДР ДНС 1 Крайнего месторождения - точка врезки ДНС 6 Суторминского месторождения нефти (натурное)». Ханты-Мансийск, 2007г.
52. Терехин С.А. Отчет о проведении ИКИ по участкам, отводимым под объект «Расширение Суторминского месторождения. Нефтесборные сети. Высоконапорные водоводы. Низконапорные водоводы. Напорные нефтепроводы (натурное)». Ханты-Мансийск, 2007а.
53. Устюжанцев А.О. Отчёт о НИР. Историко-культурные изыскания в части натурального обследования земельных участков «Вдольтрассовая ВЛ-10 кВ газопровода внешнего транспорта Комсомольского газового месторождения». Сургут, 2011.
54. Цембалюк С.И. Отчет о НИР «Раскопки поселений Военто 7, 8 в Пуровском районе ЯНАО Тюменской области в 2015 году». Тюмень, 2015.
55. Чибиряк В. Э. Отчёт о НИР. Историко-культурные изыскания (натурное обследование) земельных участков, испрашиваемых под техническое перевооружение объектов Холмогорского месторождения, разрабатываемого ЗАО «ТюменьГеоПроект» в Сургутском районе ХМАО-Югры, проведенные в 2011 г. Нефтеюганск, 2011.
56. Чибиряк В.Э. Отчет о НИР. Историко-культурные изыскания (натурное обследование) на земельных участках, испрашиваемых под объект «Реконструкция ВЛ 220кВ «Холмогорская-Пуль-яха, Холмогорская-Аврора в составе титула «Комплексная реконструкция ВЛ 220кВ Холмогоры-Аврора-Пуль-яха-Муравленковская» в Пуровском районе ЯНАО, проведенное в 2009 году. Нефтеюганск, 2009.

57. Чибирик В.Э. Отчет о НИР. Историко-культурные изыскания (натурное обследование) земельных участков под строительство объекта «Трубопроводная система «ЗАПОЛЯРЬЕ – НПС «ПУР-ПЕ». 2 очередь. Участок от НПС №2 ДО КМ 358. 5 этап, проведенные в Ямало-Ненецком автономном округе в 2014 году. Нижневартовск, 2014.
58. Чибирик В.Э. Отчет о НИР: Историко-культурные изыскания (натурное обследование) на участках, испрашиваемых по проектам «Обустройство Вынгапуровского месторождения. ДНС-5. Первый пусковой комплекс» (шифр 01-496) и «Обустройство Вынгапуровского месторождения. Нефтесборные трубопроводы» (шифр 1717), на территории Вынгапуровского месторождения в Нижневартовском районе ХМАО-Югры, проведенные в 2007 году. Нефтеюганск, 2007.
59. Чибирик В.Э. Отчет о НИР: Историко-культурные изыскания (натурное обследование) на участках, испрашиваемых под объекты обустройства Вынгапуровского месторождения по проектам «Обустройство дополнительных скважин Вынгапуровского месторождения. Куст скважин №338» шифр 7522; «Обустройство дополнительных скважин Вынгапуровского месторождения. Расширение» шифр 7670, в Нижневартовском районе ХМАО-Югры, проведенные в 2008 году. Нефтеюганск, 2008.
60. Чибирик В.Э. Экспресс-отчет. Историко-культурные изыскания (натурное обследование) на земельных участках, испрашиваемых ОАО «НИПИГазопереработка» под объект «Пуровский ЗСК – врезка в продуктопровод ШФЛУ «Сургутский ЗСК – Южный Балык» в Пуровском районе ЯНАО и Сургутском районе ХМАО-Югра, проведенные в 2011 году. Нефтеюганск, 2011.

### **СПИСОК ЛИТЕРАТУРЫ:**

1. Атлас Ямало-Ненецкого автономного округа. – Омск, 2004.
2. Перечень выявленных объектов культурного наследия расположенных на территории Ямало-Ненецкого автономного округа по состоянию на 16.11.2018 <http://nasledie89.yanao.ru/wp-content/uploads/2018/11/Statistika-OKN-na-16.11.2018.pdf>.

### **СПИСОК ГРАФИЧЕСКИХ ПРИЛОЖЕНИЙ**

Рис. 1. Карта-схема района проведения работ. М 1:15 000 000.

Рис. 2. Карта-схема района проведения работ. М 1:500 000.

Рис. 3. Карта-схема района проведения работ. М 1:100 000.

Рис. 4. Схема участка проведения работ. М 1:50 000.

Рис. 5. Схема участка проведения работ. М 1:30 000.

Рис. 6. Схема участка проведения работ. М 1:1200.






Условные обозначения



Район проведения работ

						Технический отчёт «Историко-культурная оценка участка, предназначенного под строительство по проекту «Многоквартирный жилой дом № 1 расположенный по адресу: ЯНАО, г. Ноябрьск, микрорайон А, ул. Дружбы, Многоквартирный жилой дом № 2 расположенный по адресу: ЯНАО, г. Ноябрьск, микрорайон А, ул. Дружбы».				
Изм.	Кол. уч.	Лист.	№ док.	Подп.	Дата					
Выполнил	Пермяков В.А.					Рис. 1. Карта-схема района проведения работ		Стадия	Лист	Листов
Проверил	Еманов А.А.							КЭ	1	1
						Топографическая карта масштаб 1:15 000 000		ООО «Строительная фирма «Промтехмаш»		





М 10 000 0 5 20 KM

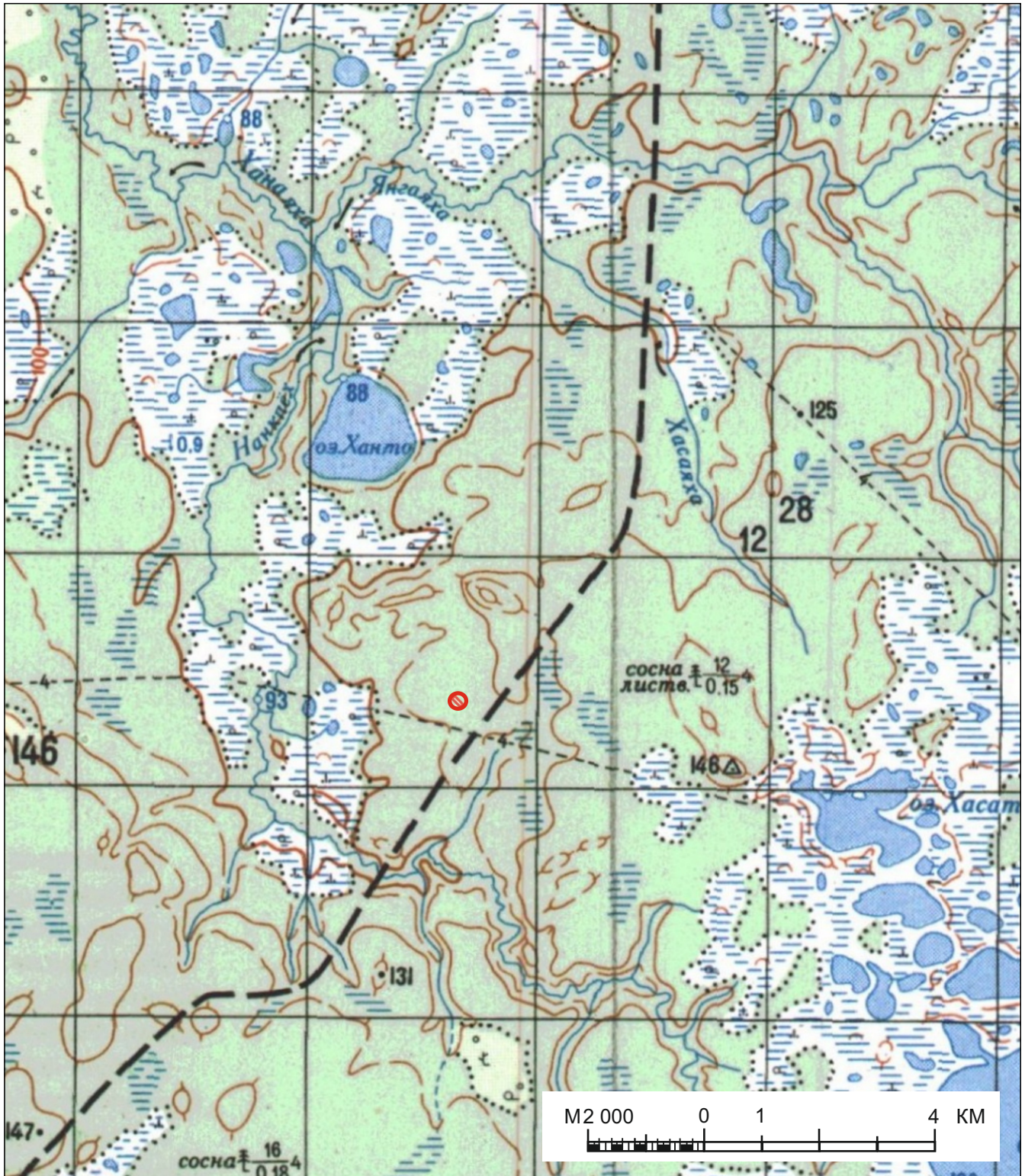
Условные обозначения

- Район проведения работ
- ① Объект культурного наследия поселение Пякупур 3
- ② Объект культурного наследия поселение Пякупур 4

						Технический отчет «Историко-культурная оценка участка, предназначенного под строительство по проекту «Многоквартирный жилой дом № 1 расположенный по адресу: ЯНАО, г. Ноябрьск, микрорайон А, ул. Дружбы, Многоквартирный жилой дом № 2 расположенный по адресу: ЯНАО, г. Ноябрьск, микрорайон А, ул. Дружбы».			
Изм.	Коп. уч.	Лист.	№ док.	Подп.	Дата	Рис. 2. Карта-схема района проведения работ			
Выполнил	Пермяков В.А.								
Проверил	Еманов А.А.					Топографическая карта масштаб 1:500 000			
						ООО «Строительная фирма «Промтехмаш»			


Формат А4





Условные обозначения

○ Район проведения работ

						Технический отчёт «Историко-культурная оценка участка, предназначенного под строительство по проекту «Многоквартирный жилой дом № 1 расположенный по адресу: ЯНАО, г. Ноябрьск, микрорайон А, ул. Дружбы, Многоквартирный жилой дом № 2 расположенный по адресу: ЯНАО, г. Ноябрьск, микрорайон А, ул. Дружбы».					
Изм.	Кол. уч.	Лист.	№ док.	Подп.	Дата						
Выполнил	Пермяков В.А.				Рис. 3. Карта-схема района проведения работ				Стадия	Лист	Листов
Проверил	Еманов А.А.								КЭ	1	1
						Топографическая карта масштаб 1:100 000				ООО «Строительная фирма «Промтехмаш»	


Формат А4





Условные обозначения

Участок проведения работ

						Технический отчёт «Историко-культурная оценка участка, предназначенного под строительство по проекту «Многоквартирный жилой дом № 1 расположенный по адресу: ЯНАО, г. Ноябрьск, микрорайон А, ул. Дружбы, Многоквартирный жилой дом № 2 расположенный по адресу: ЯНАО, г. Ноябрьск, микрорайон А, ул. Дружбы».					
Изм.	Кол. уч.	Лист.	№ док.	Подп.	Дата	Рис. 4. Схема участка проведения работ			Стадия	Лист	Листов
Выполнил	Пермяков В.А.								КЭ	1	1
Проверил	Еманов А.А.					Космоснимок масштаб 1:50 000			ООО «Строительная фирма «Промтехмаш»		

Формат А4





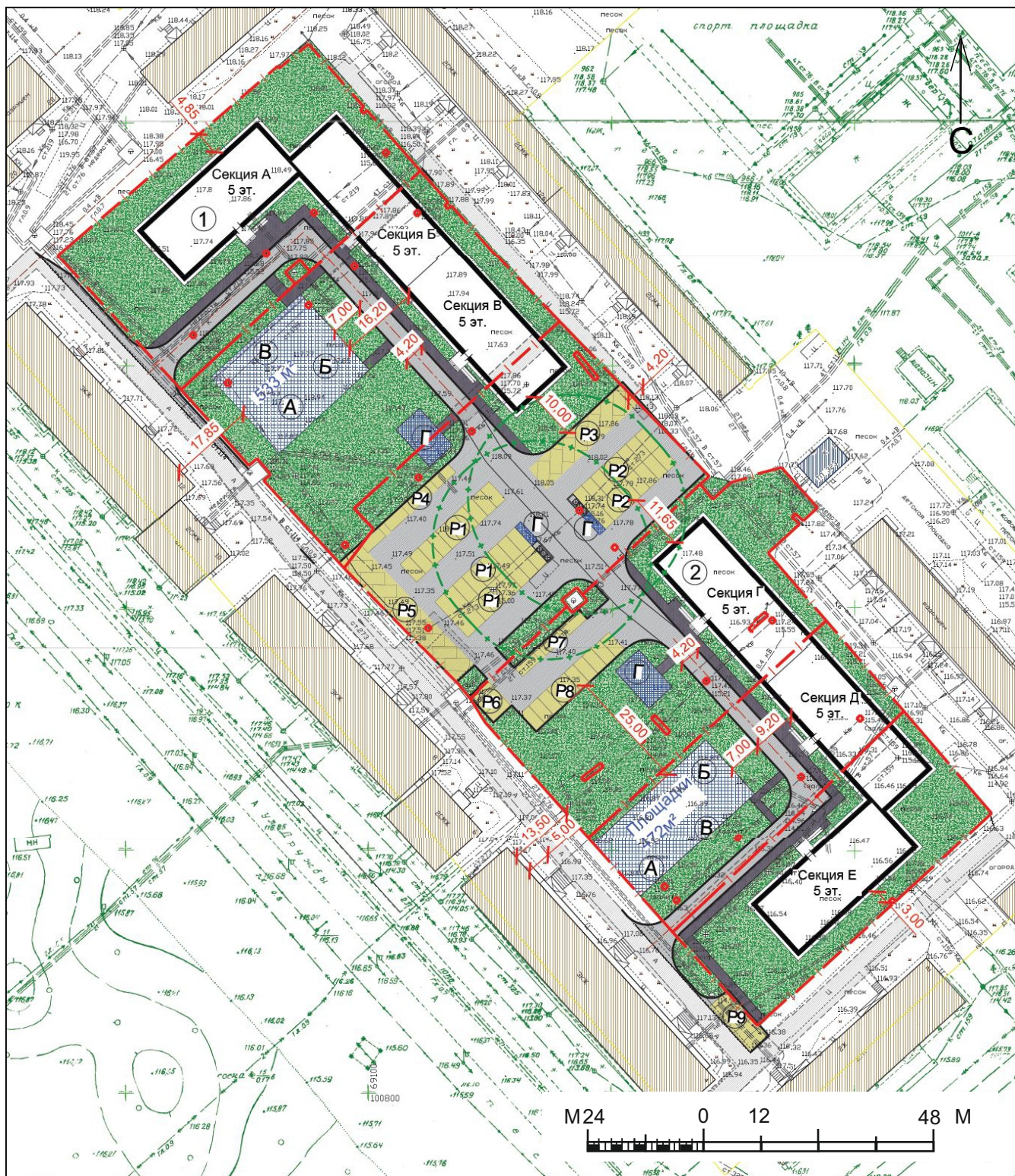
Условные обозначения

Граница участка

						Технический отчёт «Историко-культурная оценка участка, предназначенного под строительство по проекту «Многokвартирный жилой дом № 1 расположенный по адресу: ЯНАО, г. Ноябрьск, микрорайон А, ул. Дружбы, Многоквартирный жилой дом № 2 расположенный по адресу: ЯНАО, г. Ноябрьск, микрорайон А, ул. Дружбы».			
Изм.	Коп. уч.	Лист.	№ док.	Подп.	Дата				
Выполнил	Пермяков В.А.		<i>В.А. Пермяков</i>			Рис. 5. Схема участка проведения работ	Стадия	Лист	Листов
Проверил	Еманов А.А.						КЭ	1	1
						Космоснимок масштаб 1:3000	ООО «Строительная фирма «Промтехмаш»		

Формат А4





#### Условные обозначения

<span style="color: red;">— —</span>	Граница землеотвода		Существующие жилые дома		Асфальтовое покрытие
	Проектируемые дома		Существующие нежилые здания		Газон

Изм.	Кол. уч.	Лист.	№ док.	Подп.	Дата	Технический отчет «Историко-культурная оценка участка, предназначенного под строительство по проекту «Многоквартирный жилой дом № 1 расположенный по адресу: ЯНАО, г. Ноябрьск, микрорайон А, ул. Дружбы, Многоквартирный жилой дом № 2 расположенный по адресу: ЯНАО, г. Ноябрьск, микрорайон А, ул. Дружбы».			
Выполнил	Пермяков В.А.					Рис. 6. Схема участка проведения работ	Стадия	Лист	Листов
Проверил	Еманов А.А.						КЭ	1	1
						Выкопировка из эскиза генерального плана масштаб 1:1200	ООО «Строительная фирма «Промтехмаш»		

Формат А4